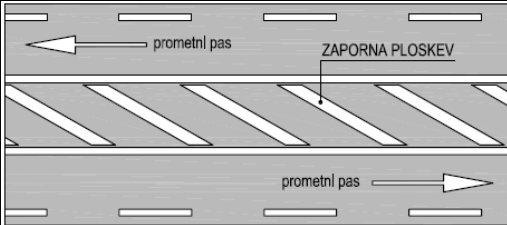

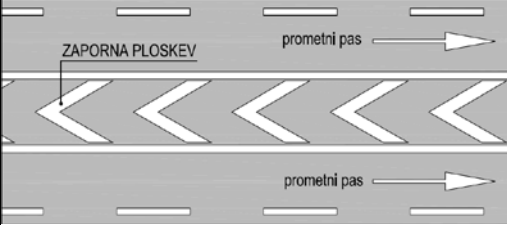
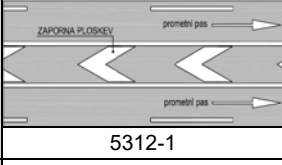
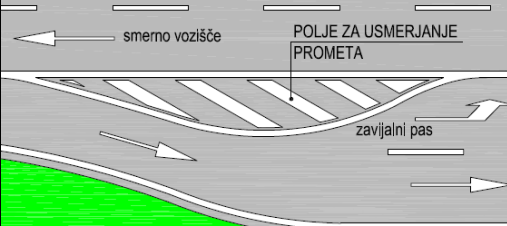
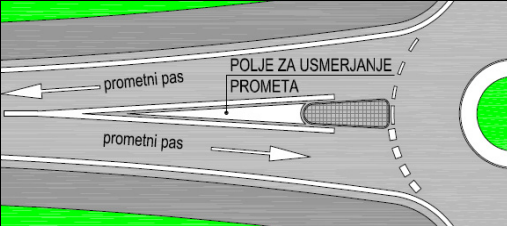

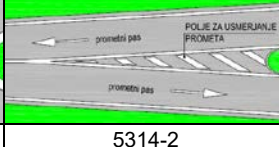
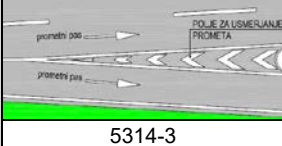
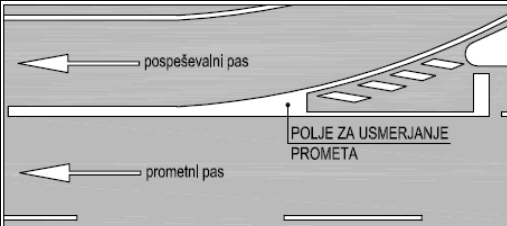
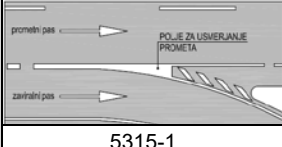
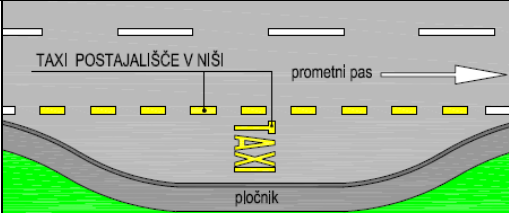



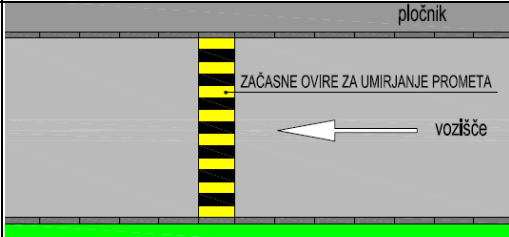
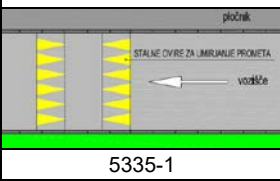
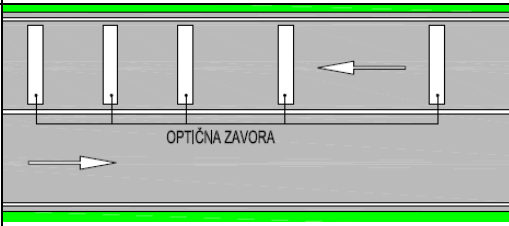
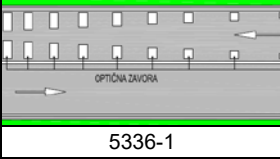
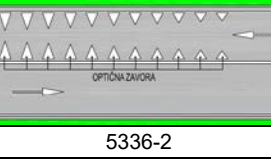
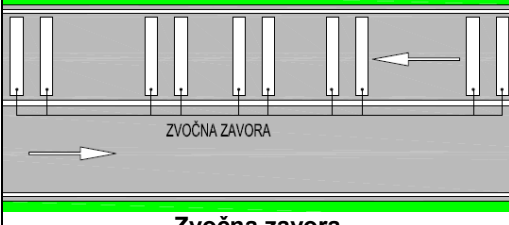
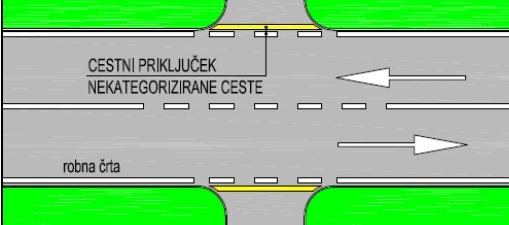
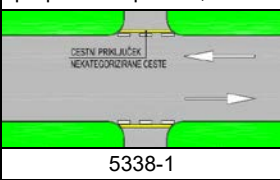
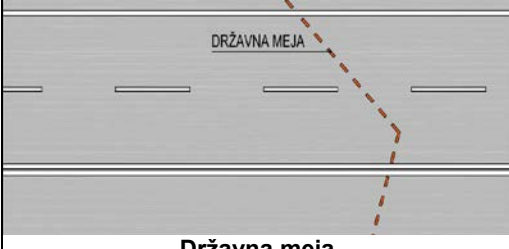
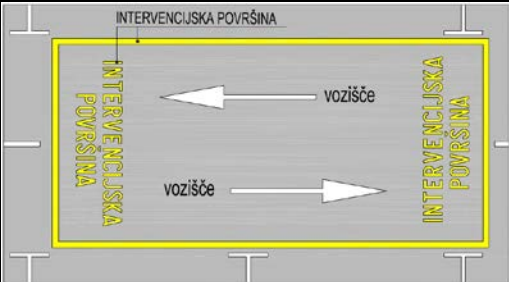

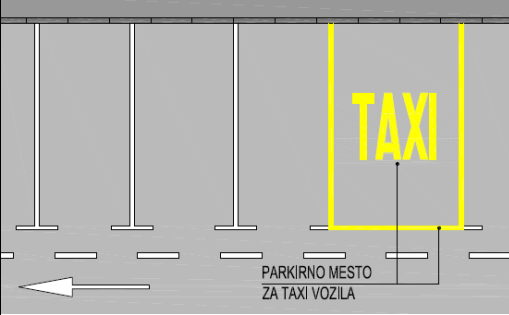
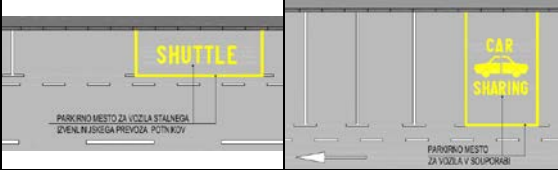
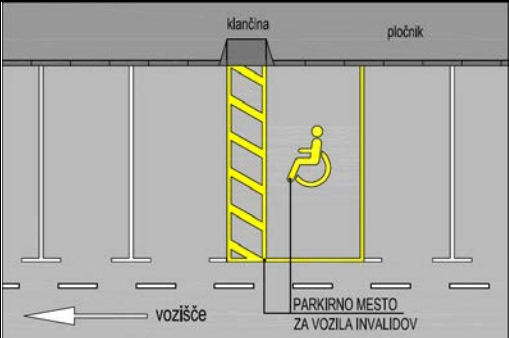
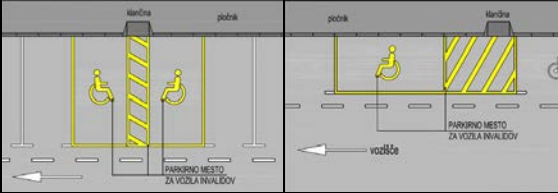
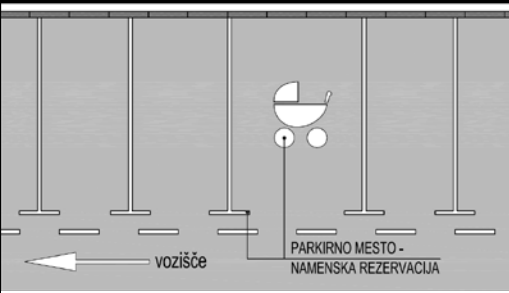


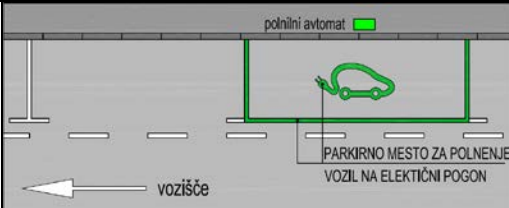

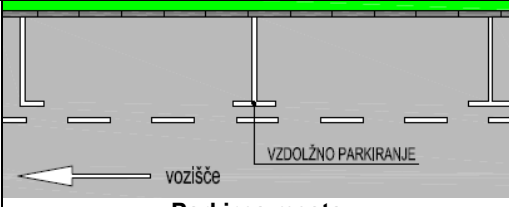
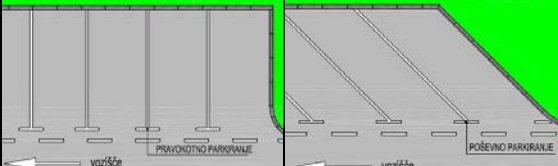

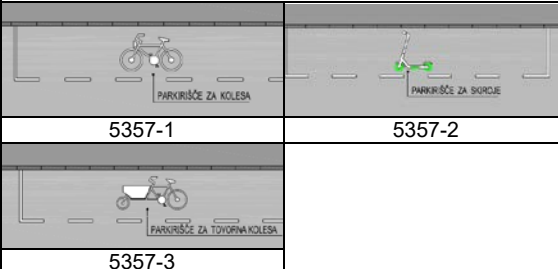

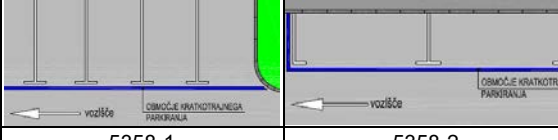
Preglednica 20: 5300 – druge linijske in ploščinske označbe

Oznaka	Oblika in barva	A	Namen označevanja		
		B	Dopustna izvedba različic in oznaka različice		
		C	Dodatne izvedbene zahteve		
		Posebni pogoji pri izvedbi			
1	2	3	4		
<b>5310 – polja za usmerjanje prometa</b>					
5311	 <p style="text-align: center;"><b>Zaporna ploskev</b></p>	A	Razmejitev prometnih pasov, po katerih poteka promet v nasprotnih smereh.		
		B	 <p style="text-align: center;">5311-1</p>		
		C	Zaporna ploskev 5311-1 se uporablja samo na avtocestah in hitrih cestah.		
5312	 <p style="text-align: center;"><b>Zaporna ploskev</b></p>	A	Razmejitev prometnih pasov, po katerih poteka promet v isto smer.		
		B	 <p style="text-align: center;">5312-1</p>		
		C	Zaporna ploskev 5312-1 se uporablja samo na avtocestah in hitrih cestah.		
5313	 <p style="text-align: center;"><b>Polje za usmerjanje prometa</b></p>	A	Odpiranje dodatnega prometnega pasu.		
		B			
		C	Uporaba označbe v naseljih ni obvezna.		
5314	 <p style="text-align: center;"><b>Polje za usmerjanje prometa</b></p>	A	Usmerjanje prometnih tokov pred otokom za usmerjanje prometa, kjer promet poteka v nasprotni smeri (5314, 5314-1, 5314-2) oziroma v isto smer (5314-3).		
		B	 <p style="text-align: center;">5314-1</p>	 <p style="text-align: center;">5314-2</p>	
		B	 <p style="text-align: center;">5314-3</p>		
		C			
5315	 <p style="text-align: center;"><b>Polje za usmerjanje prometa</b></p>	A	Usmerjanje prometa na uvoznem in izvoznem kraku avtoceste in hitre ceste.		
		B	 <p style="text-align: center;">5315-1</p>		
		C			

5320 – usmerjevalne in opozorilne označbe				
5321	<p><b>Usmerjevalna črta</b></p>	A	Mesto spremembe proste površine vozišča zaradi ovire na robu vozišča.	
		B	Razmerje med zamikom smeri vožnje in dolžino usmerjevalne črte je odvisno od dovoljene hitrosti na tem delu ceste.	
		C		
5322	<p><b>Usmerjevalna črta</b></p>	A	Mesto spremembe proste površine vozišča zaradi ukinitve enega od prometnih pasov na smernem vozišču z več prometnimi pasovi.	
		B	Razmerje med zamikom smeri vožnje in dolžino usmerjevalne črte je odvisno od dovoljene hitrosti na tem delu ceste.	
		C		
5323	<p><b>Označba za meglo</b></p>	A	Cesta oziroma njen del, kjer se pogosteje pojavlja megla in je glede na razpoložljivo vidljivost zahtevana prilagoditev hitrosti.	
		B		
		C	Označba (krožni odsek dolžine 200 in širine 40 cm na medsebojni razdalji 35 m) se uporablja v kombinaciji s prometnimi znaki 2443, 2443-1 in 2443-2 na avtocestah in hitrih cestah.	
5330 – označbe za posebne namene				
5331	<p><b>Prepoved parkiranja</b></p>	A	Del vozišča, na katerem je prepovedano parkiranje.	
		B		
		C	Označba se uporablja kot samostojna označba.	
5332	<p><b>Prepoved ustavljanja in parkiranja</b></p>	A	Mesto na vozišču, na katerem sta prepovedana ustavitev in parkiranje.	
		B	<p>5332-1</p>	
		C	Označba se uporablja kot samostojna označba.	
5333	<p><b>Avtobusno postajališče</b></p>	A	Mesto na vozišču, ki je rezervirano za avtobusno postajališče.	
		B	<p>5333-1</p>	<p>5333-2</p>
		C	<p>5333-3</p>	

5334	 <p><b>Postajališče vozil za občasni prevoz potnikov</b></p>	A	Mesto na vozišču, rezervirano za taksije (5334, 5334-1) oziroma za vozila rednih izvenlinijskih prevozov potnikov (5334-2, 5334-3).
		B	  <p>5334-1</p> <p>5334-2</p>
		C	 <p>5334-3</p>
5335	 <p><b>Ovire za umirjanje prometa</b></p>	A	Začasne in stalne naprave za umirjanje prometa.
		B	 <p>5335-1</p>
		C	
5336	 <p><b>Optična zavora</b></p>	A	Optična zavora za umirjanje prometa.
		B	  <p>5336-1</p> <p>5336-2</p>
		C	
5337	 <p><b>Zvočna zavora</b></p>	A	Zvočna zavora za umirjanje prometa.
		B	
		C	Označba se izvaja v paru na medsebojni oddaljenosti 1,8 do 2,0 m čez celotno širino prometnega pasu. Širine označbe je od 15 do 40 cm (odvisno od začetne in končne hitrosti), višina pa od 5 do 12 mm.
5338	 <p><b>Cestni priključek nekategorizirane ceste</b></p>	A	Cestni priključek nekategorizirane zasebne ceste, kjer je prepovedan promet, razen vozil z dovoljenjem lastnika.
		B	 <p>5338-1</p>
		C	Z označbo se ne označujejo individualni cestni priključki do zemljišč in priključki poti brez zgrajenega vozišča.
5339	 <p><b>Državna meja</b></p>	A	Mejna črta med državama.
		B	Raster označevanja (črta/presledek/črta): 0,5/0,5/0,5 m, širina črte 10 cm.
		C	

5340	 <p>Intervencijska površina</p>	A	Mesto na vozišču, ki je rezervirano kot intervencijska površina za gasilce in druge reševalce.
		B	
		C	Označba je dopustna samo na parkiriščih in malo prometnih cestah. Uporablja se kot samostojna označba.
5341	 <p>Podzemni hidrant</p>	A	Mesto na vozišču, kjer je gasilski priključek na vodovodno omrežje (podzemni hidrant).
		B	
		C	Velikost označbe: $r=1,00$ m, širina črte 10 cm. Označba se uporablja kot samostojna označba.
<b>5350 – označbe mest in prostorov za parkiranje</b>			
5351	 <p>Rezervirano parkirno mesto – vozila za občasní prevoz potnikov</p>	A	Parkirno mesto, rezervirano za taksi vozila (5351), za vozila stalnih izvenlinijskih prevozov potnikov (5351-1) oziroma za vozila v souporabi (5351-2)
		B	 <p>5351-1</p> <p>5351-2</p>
		C	Označbe se lahko uporabljajo kot samostojne označbe.
5352	 <p>Rezervirano parkirno mesto – vozila invalidov</p>	A	Parkirno mesto, rezervirano za vozila invalidov.
		B	 <p>5352-1</p> <p>5352-2</p>
		C	Velikost parkirnega mesta 5352: 5400 x 2400 + 1500 mm, 5352-1: 5400 x 6300 mm, 5352-2: 9000 x 2400 mm. Označba se uporablja v kombinaciji s prometnim znakom 2441.
5353	 <p>Rezervirano parkirno mesto – vozila z malimi otroki</p>	A	Parkirno mesto, rezervirano za vozila, ki prevažajo otroke v otroških vozičkih.
		B	
		C	Označba se lahko uporablja kot samostojna označba ali v kombinaciji s prometnim znakom 2441-1. Širina označenega parkirnega mesta je najmanj 2,70 m.

5354	 <p><b>Rezervirano parkirno mesto – električna vozila</b></p>	A	Parkirno mesto, rezervirano za polnjenje električnih vozil.
		B	
		C	Označba se uporablja v kombinaciji s prometnim znakom 3118 in 2438-8. Uporaba označbe v kombinaciji s prometnim znakom 3118 ima pomen izrecne odredbe prepovedi parkiranja vozil, ki niso na električni pogon.
5355	 <p><b>Rezervirano parkirno mesto – dostava</b></p>	A	Mesto, rezervirano za ustavitev ali parkiranje vozil za dostavo.
		B	
		C	Označba se, če je parkirno mesto v okviru parkirne niše, uporablja kot samostojna označba.
5356	 <p><b>Parkirna mesta</b></p>	A	Mesta za parkiranje glede na os vozišča.
		B	 <p>5356-1                      5356-2</p>
		C	S kratko prekinjeno črto se označuje varnostna širina pri parkirnih nišah
5357	 <p><b>Parkirišče za enosledna vozila in tovorna kolesa</b></p>	A	Prostor za parkiranje motornih koles, mopedom (5357) koles (5357-1) in tovornih koles (5357-3).
		B	 <p>5357-1                      5357-2</p> <p>5357-3</p>
		C	Označba se lahko uporablja kot samostojna označba.
5358	 <p><b>Parkirišča za kratkotrajno parkiranje</b></p>	A	Parkirišče, kjer je dovoljeno kratkotrajno parkiranje.
		B	 <p>5358-1                      5358-2</p>
		C	