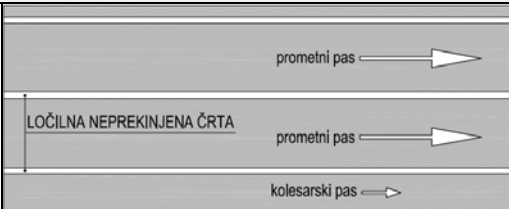
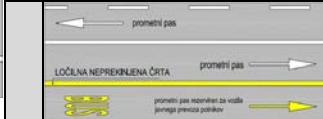
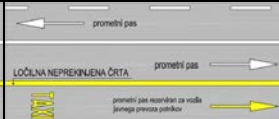
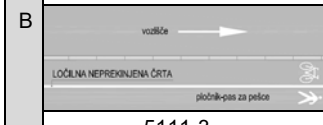
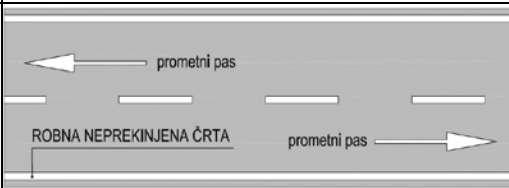
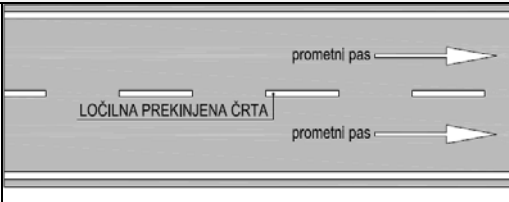
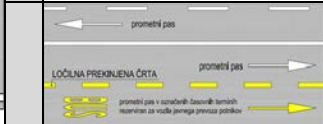


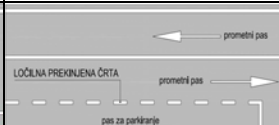
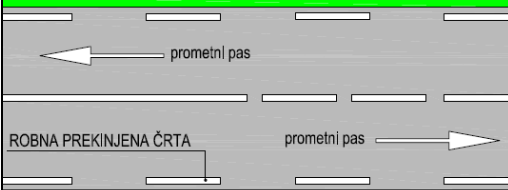
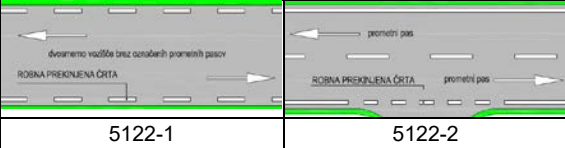
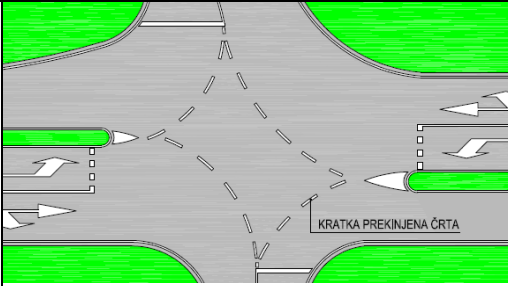
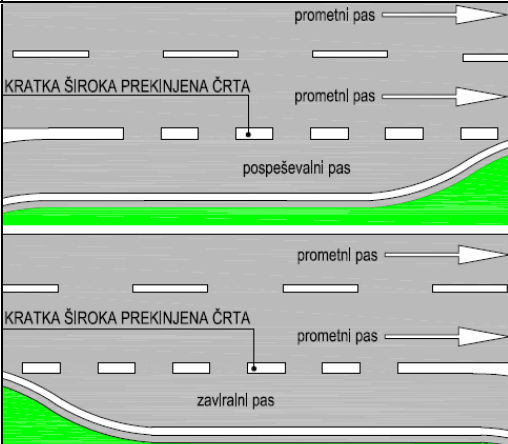
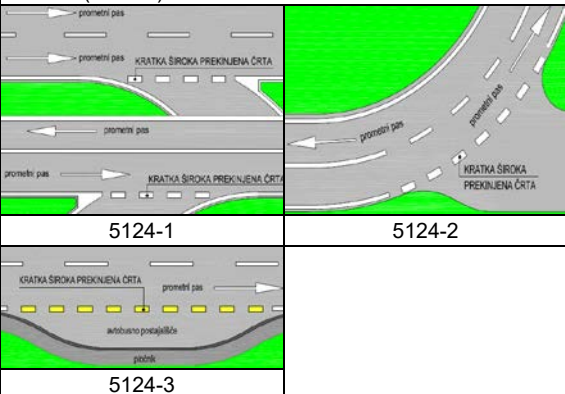
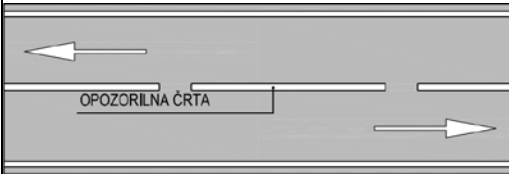

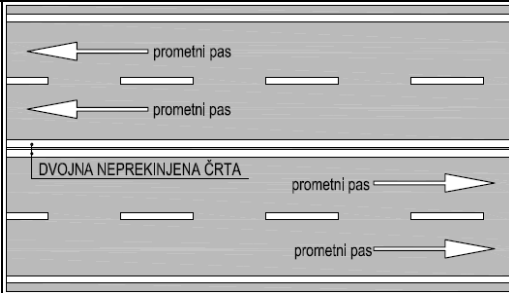
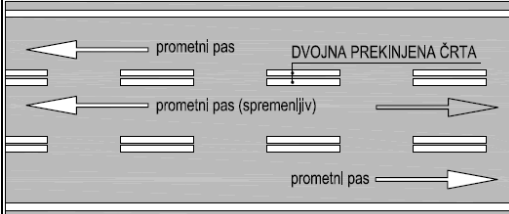
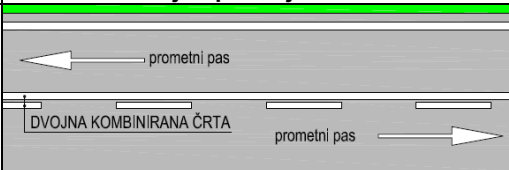


Preglednica 18: 5100 – vzdolžne črte

Oznaka	Oblika in barva	A	Namen označevanja	
		B	Dopustna izvedba različic in oznaka različice	
		C	Dodatne izvedbene zahteve	
1	2	3	4	
5110 – vzdolžne neprekinjene črte				
5111	 <p style="text-align: center;">Ločilna neprekinjena črta</p>	A	Razmejitev cestišča na prometne pasove glede na smer vožnje in njihov namen (kolesarski pas, pas za vozila javnega prevoza potnikov) ter razmejitev površin za pešce in kolesarje.	
		B	 <p style="text-align: center;">5111-1</p>	 <p style="text-align: center;">5111-2</p>
			 <p style="text-align: center;">5111-3</p>	
			Širina črte je odvisna od širine prometnega pasu. Širina črt 5111-1 in 5111-2 je 15 cm.	
C				
5112	 <p style="text-align: center;">Robna neprekinjena črta</p>	A	Zunanji rob prometnega pasu.	
		B		
		C		
5120 – vzdolžne prekinjene črte				
5121	 <p style="text-align: center;">Ločilna prekinjena črta</p>	A	Razmejitev vozišča na prometne pasove glede na smeri vožnje ali njihov namen (pas za parkiranje, pas za vozila javnega prevoza potnikov, kolesarski pas).	
		B	 <p style="text-align: center;">5121-1</p>	 <p style="text-align: center;">5121-2</p>
			 <p style="text-align: center;">5121-3</p>	 <p style="text-align: center;">5121-4</p>
			Širina črte pri označbah 5121-1 in 5121-2 je 15 cm. Raster označevanja (črta/presledek/črta): 0,5/0,5/0,5 m, 1/1/1 m, 3/3/3 m, 5/5/5 m, 5/10/5 m in 6/12/6 m.	
C	V naseljih je označba 5121 v rastru (črta/presledek/črta) 5/5/5, zunaj naselij pa v rastru 5/10/5.			

5122	 <p style="text-align: center;">Robna prekinjena črta</p>	A	Zunanji rob prometnega pasu (5122), zunanji rob dvosmernega vozišča brez označenih prometnih pasov (5122-1) oziroma cestni priključek, priključek malo prometne ceste ali druge prometne površine (5122-2).
		B	 <p style="text-align: center;">5122-1 5122-2</p>
		C	<p>Raster označevanja (črta/presledek/črta): 5122 in 5122-1: v naseljih 3/3/3, zunaj naselij 5/5/5 m, 5122-2: 1/1/1 m na cestah, kjer je zunanji rob prometnega pasu označen z označbo 5112, in v primerih, kjer je pri oznaki 5111 dopustno zavijanje levo.</p> <p>Z označbo 5122-1 se označujejo ceste, katerih širina vozišča je $\geq 4,50$ m in $< 5,50$ m in na katerih se razmejitve smernih vozišč z ločilno črto ne označuje. Uporaba označbe 5122-1 ni obvezna na malo prometnih cestah in javnih poteh. Označba 5122, v kombinaciji z ločilno črto (5111, 5121, 5125), se izvaja na cestah, katerih širina vozišča je $\geq 5,50$ m in $< 6,50$ m.</p>
5123	 <p style="text-align: center;">Kratka prekinjena črta</p>	A	Vodilna črta za vodenje prometnih tokov v križiščih.
		B	Raster označevanja (črta/presledek/črta): 1/1/1 m.
		C	
5124	 <p style="text-align: center;">Kratka široka prekinjena črta</p>	A	Razmejitve prometnih, pospeševalnih in zaviralnih pasov (5124), pasov za vključevanje v promet in izključevanje iz njega na križiščih zunaj naselja (5124-1), roba vozišča prednostne ceste, če njen potek v križišču ni naravnost (5124-2), posebne prometne površine (niše), ločene od vozišča ceste, razen odstavnih niš na avtocestah in hitrih cestah (5124-3).
		B	 <p style="text-align: center;">5124-1 5124-2</p> <p style="text-align: center;">5124-3</p>
		C	<p>Širina črte je odvisna od širine prometnega pasu oziroma širine smernega vozišča (30 ali 50 cm). Raster označevanja (črta/presledek/črta): širina črte 30 cm 1/1/1 m, širina črte 50 cm 3/3/3 m.</p>

5125	 <p>OPOZORILNA ČRTA</p> <p>Opozorilna črta</p>	A	<p>Opozorilna črta za približevanje ločilni neprekinjeni črti.</p>  <p>5125-1</p>
		B	<p>Dolžina označevanja 108 m, raster označevanja (črta/presledek/črta): 7,5/1,5/7,5 m. Označba 5125-1 se uporablja na daljših premah, ki jim sledi nepregledna krivina, prevoj, križišče ali drugo kritično mesto, na cestah, katerih širina vozišča je $\geq 6,50$ m. Označbe 5452 so od označbe 5111 oddaljene 1,5 m, 19,5 m, 55,5 m in 100,5 m.</p>
		C	<p>Označba se uporabljata samo zunaj naselij.</p>
5130 – dvojne vzdolžne črte			
5131	 <p>prometni pas</p> <p>prometni pas</p> <p>DVOJNA NEPREKINJENA ČRTA</p> <p>prometni pas</p> <p>prometni pas</p> <p>Dvojna neprekinjena črta</p>	A	<p>Razmejitev smernih vozišč.</p>
		B	<p>Širina posamezne črte je enaka širini ločilne neprekinjene črte.</p>
		C	<p>Označba za ločevanje smernih vozišč z dvema ali več prometnima pasovoma v isto smer, z neparnim številom prometnih pasov, če je prehitevanje prepovedano v obeh smereh, v dvosmernih predorih in 100-metrskem pasu pred in za predorom.</p>
5132	 <p>prometni pas</p> <p>prometni pas (spremenljiv)</p> <p>DVOJNA PREKINJENA ČRTA</p> <p>prometni pas</p> <p>Dvojna prekinjena črta</p>	A	<p>Razmejitev prometnih pasov s spremenljivo smerjo vožnje, na katerih je promet urejen z napravami za dajanje svetlobnih prometnih znakov.</p>
		B	<p>Širina posamezne črte je enaka širini ločilne prekinjene črte. Raster označevanje (črta/presledek/črta): 5/5/5 m.</p>
		C	
5133	 <p>prometni pas</p> <p>DVOJNA KOMBINIRANA ČRTA</p> <p>prometni pas</p> <p>Dvojna kombinirana črta</p>	A	<p>Razmejitev smernih vozišč na mestih, kjer pregledno polje dopušča vožnjo vozil po dvojni kombinirani črti ali čez njo samo s strani prekinjene črte.</p>
		B	<p>Vmesni presledek med označenima črtama je enak presledku med črtama, ki je uporabljen pri označbi 5131, ki je označena pred dvojno kombinirano črto.</p>
		C	<p>Označba se uporabi tudi, kadar s prednostne ceste ni dovoljeno levo zavijanje na cestni priključek, dovoljeno pa je obratno.</p>