









Legenda / Legend

-  Obračunska območje - VOD-A₁ / Area di calcolo - VOD-A₁
-  Obračunsko območje - VOD-Barška / Area di calcolo - VOD-Barška
-  Ostala območja / Altre aree
-  Območje karejev / Area di intervento
-  Območje opremljanja / Area di urbanizzazione
-  Zemljiški kataster / Catasto dei terreni

Program opremljanja stavbnih zemljišč za območje "Urbano središče Barška" (enota urejanja Eu 3-18)
 Programma di realizzazione delle opere di urbanizzazione primaria di terreni edificabili per l'area "Urbano središče - centro urbano Barška" (unità di assetto territoriale Eu 3-18)

Id. št. / no. id. 2855/2022
 Narčnik / Committente Mestna občina Koper, Verdijeva ulica 10, 6000 Koper
 Comune città di Capodistria, Via Giuseppe Verdi 10, 6000 Capodistria
 Izvajalec / Esecutore Locus d.o.o., Ljubljanska cesta 76, 1230 Domžale
 Naziv / Titolo: Karra 5: Obračunsko območje - novo omežje vodovoda
 Carta 5: Area di calcolo - nuove rete idrica
 Merilo / Scala 1 : 1500