









Legenda / Legend

-  Obračunsko območje - KAN-A₁ / Area di calcolo - KAN-A₁
-  Obračunsko območje - KAN-Barba₁ / Area di calcolo - KAN-Barba₁
-  Ostale območja / Altre aree
-  Območje izvojev / Area di intervento
-  Območje opremljanja / Area di urbanizzazione
-  Zemljiški kataster / Catasto dei terreni

Program opremljanja stavbnih zemljišč za območje "Urbano središče Barba" (enota urejanja Eu-3-18)
 Programma di realizzazione delle opere di urbanizzazione primaria di terreni edificabili per l'area "Urbano središče - centro urbano Barba" (unità di assetto territoriale Eu-3-18)

Id. št. / no. id. 2555/2022
 Naročnik / Committente Mestna občina Koper, Verdjeva ulica 10, 6000 Koper
 Comune città di Capodistria, Via Giuseppe Verdi 10, 6000 Capodistria
 Izvajalec / Esecutore Locus d.o.o., Ljubljanska cesta 76, 1230 Domžale
 Naziv / Titolo: Karta 4: Obračunsko območje - novo omrežje kanalizacije
 Carta 4: Area di calcolo - nuova rete fognaria
 Merilo / Scala 1 : 1500