Digitally signed by Denis Stroligo
DN: c=SI, o=state authorities, ou=web-certificates, givenName=Denis, sn=Stroligo, serialNumber=1237892714014, cn=Denis Stroligo
Reason: Direktor Uradnega lista Republike Slovenije
Date: 2024.03.22 12:52:57 +01'00'

Uradni list Republike Slovenije

Internet: www.uradni-list.si e-pošta: info@uradni-list.si

Št. **24** Ljubljana, petek **22. 3. 2024** ISSN **1318-0576** Leto **XXXIV**

VLADA

702. Uredba o enkratnem nadomestilu občini za spodbujanje uvajanja vetrnih proizvodnih naprav

Na podlagi petega odstavka 71. člena Zakona o uvajanju naprav za proizvodnjo električne energije iz obnovljivih virov energije (Uradni list RS, št. 78/23) Vlada Republike Slovenije izdaja

U R E D B O
o enkratnem nadomestilu občini za spodbujanje uvajanja vetrnih proizvodnih naprav

1. člen

(vsebina)

Ta uredba določa višino in plačevanje enkratnega nadomestila občini za spodbujanje uvajanja novih vetrnih proizvodnih naprav (v nadaljnjem besedilu: nadomestilo) ter namene, za katere ga lahko občina porabi.

2. člen

(plačnik nadomestila)

Nadomestilo izplača center za podpore.

3. člen

(upravičenec do nadomestila)

(1) Upravičenec do prejema nadomestila je občina, v kateri je postavljena vetrna proizvodna naprava.

(2) Če je vetrna proizvodna naprava sestavljena iz več generatorjev (v nadaljnjem besedilu: vetrnice), ki obratujejo povezano, in vetrna proizvodna naprava stoji v več občinah, se nadomestilo plača tem občinam v sorazmerju z inštalirano močjo vetrnic na območju posamezne občine.

4. člen

(osnova za nadomestilo)

(1) Osnova za nadomestilo je vezana na inštalirano moč vetrne proizvodne naprave in znaša 200.000,00 eurov na 1 MW inštalirane moči proizvodne naprave.

(2) Za vetrne proizvodne naprave z inštalirano močjo, manjšo od 1 MW, nadomestilo znaša 0,00 eurov.

5. člen

(vloga za nadomestilo)

(1) Vlogo za nadomestilo (v nadaljnjem besedilu: vloga) na center za podpore odda občina, na območju katere je postavljena nova vetrna proizvodna naprava.

(2) Obvezna sestavina vloge je pravnomočno gradbeno dovoljenje za vetrno proizvodno napravo in dokazilo o priključitvi proizvodne naprave na elektroenergetsko omrežje. Iz vloge mora biti razvidna inštalirana moč vetrne proizvodne naprave.

(3) Če gre za vetrno proizvodno napravo z več vetrnicami, morajo biti iz vloge razvidne proizvodne moči posameznih vetrnic. Če je vetrna proizvodna naprava razporejena po več občinah, vsaka občina odda vlogo za vetrnice, ki so postavljene na njenem območju.

(4) Center za podpore na svojem spletnem mestu objavi obrazec za izpolnitev vloge.

6. člen

(odločba o odmeri nadomestila)

(1) Nadomestilo odmeri center za podpore z odločbo o odmeri nadomestila.

(2) Če gre za vetrno proizvodno napravo z več vetrnicami, se v odločbi o odmeri nadomestila navede delilnik višine nadomestila v EUR/kW za posamezno vetrnico.

7. člen

(plačilo nadomestila)

(1) Nadomestilo se izplača v enkratnem znesku in se odmeri glede na osnovo, določeno v 4. členu. Višina nadomestila mora biti v sorazmerju z močjo vetrne proizvodne naprave.

(2) Obveznost plačila nadomestila nastopi 30 dni po datumu izdaje odločbe o odmeri nadomestila.

8. člen

(namen porabe nadomestila)

Občina nadomestilo porabi za opravljanje nalog za zadovoljevanje potreb svojih prebivalcev.

KONČNA DOLOČBA

9. člen

(začetek veljavnosti)

Ta uredba začne veljati petnajsti dan po objavi v Uradnem listu Republike Slovenije.

Št. 00704-56/2024
Ljubljana, dne 20. marca 2024
EVA 2023-2570-0094

Vlada Republike Slovenije
dr. Robert Golob
predsednik

703. Uredba o kategorizaciji državnih cest

Na podlagi prvega odstavka 55. člena Zakona o cestah (Uradni list RS, št. 132/22, 140/22 – ZSDH-1A, 29/23 in 78/23 – ZUNPEOVE) Vlada Republike Slovenije izdaja

U R E D B O
o kategorizaciji državnih cest

1. člen

(vsebina)

Ta uredba določa državne ceste po njihovih kategorijah, poteku, obsegu in namenu uporabe glede na vrsto cestnega prometa, ki ga prevzemajo.

2. člen

(kategorije državnih cest)

(1) Državne ceste so kategorizirane kot:
– avtoceste (AC),
– hitre ceste (HC),
– glavne ceste I. reda (G1),
– glavne ceste II. reda (G2),
– regionalne ceste I. reda (R1),
– regionalne ceste II. reda (R2) in
– regionalne ceste III. reda (R3).
(2) Regionalne ceste III. reda so tudi turistične ceste (RT).

3. člen

(avtoceste)

Avtoceste (AC) so:

številka ceste	začetek na	potek ceste	konec na	dolžina (km)
A1	meja R Avstrija	Šentilj–Dragučova–Maribor–Slivnica–Celje–Trojane–Ljubljana (Zadobrova–Malence–Kozarje)–Postojna–Divača–Črni Kal–Sermin	H5	245,25
A2	meja R Avstrija	Karavanke–Lesce–Podtabor–Kranj–Ljubljana (Kozarje)–po A1-Malence–Ivančna Gorica–Bič–Trebnje–Novo mesto–Drnovo–Obrežje	meja R Hrvaška	175,45
A3	A1	Divača (Gabrk)–Sežana vzhod–Fernetiči	meja R Italija	12,24
A4	A1	Slivnica–Draženci–Podlehnik–Gruškovje	meja R Hrvaška	34,61
A5	A1	Maribor (Dragučova)–Lenart–Senarska–Vučja vas–Murska Sobota–Dolga vas–Lendava–Pince	meja R Madžarska	79,54
			skupna dolžina AC	547,09

4. člen

(hitre ceste)

Hitre ceste (HC) so:

številka ceste	začetek na	potek ceste	konec na	dolžina (km)
H3	A1	Ljubljana (Zadobrova–Tomačevo–Koseze)	A2	10,22
H4	A1	Razdrto (Nanos)–Vipava–Ajdovščina–Selo–Šempeter–Vrtojba	meja R Italija	42,12
H5	meja R Italija	Škofije–Koper (Škocjan)–(Dragonja)	11	7,83
H6	H5	Koper (Škocjan)–Izola–(Lucija)	111	5,24
H7	A5	AC A5–Dolga vas	109	3,53
			skupna dolžina HC	68,94

5. člen

(glavne ceste I. reda)

Glavne ceste I. reda (G1) so:

številka ceste	začetek na	potek ceste	konec na	dolžina (km)
1	meja R Avstrija	Vič–Dravograd–Maribor–(Koroški most–Cesta proletarskih brigad–Tezno)–Miklavž	A1	69,44
2	A1	Slovenska Bistrica–Hajdina (po A4)–Draženci–Ptuj–Ormož–Središče ob Dravi	meja R Hrvaška	53,63
4	1	Dravograd–Slovenj Gradec–Velenje–Arja vas	A1	51,34
5	A1	Celje zahod–Celje–Zidani Most–Krško–Drnovo	A2	71,71
6	409	Postojna–Ilirska Bistrica–Jelšane	meja R Hrvaška	43,10
7	meja R Hrvaška	Starod–Kozina (po Bazoviški cesti)–Krvavi potok	meja R Italija	30,39
8	211	Ljubljana (Šentvid – obvoznica)	H3	2,90
11	H5	Koper (priključek Slavček)–Dragonja	meja R Hrvaška	15,28
			skupna dolžina G1	337,79

6. člen

(glavne ceste II. reda)

Glavne ceste II. reda (G2) so:

številka ceste	začetek na	potek ceste	konec na	dolžina (km)
101	meja R Avstrija	Ljubelj–Bistrica pri Tržiču–Podtabor	A2	17,01
102	meja R Italija	Robič–Kobarid–Peršeti–Tolmin–Idrija–Kalce–Logatec	A1	96,91
103	102	Peršeti–Nova Gorica–Šempeter	204	41,03
104	210	Kranj vzhod–Brnik–Mengeš–Trzin–Ljubljana (Tomačevo)	H3	30,17
105	A2	Novo mesto (Ločna)–Metlika	meja R Hrvaška	32,51
106	A1	Ljubljana jug–Škofljica–Ribnica–Kočevje–Petrina in Škofljica–Šmarje – Sap	meja R Hrvaška	85,65
107	5	Celje–Šentjur pri Celju–Šmarje pri Jelšah–Dobovec	meja R Hrvaška	47,52
108	104	Ljubljana (Črnuče)–Litija–Hrastnik–Zidani Most	5	64,62
109	meja R Madžarska	R Madžarska-H7 in Lendava–Petišovci	meja R Hrvaška	5,08
111	H6	Izola–Sečovlje	meja R Hrvaška	14,56
112	meja R Avstrija	Holmec–Poljana–Ravne–Dravograd	4	18,94
114	H5	Koper (priključek Bertoki)–Luka Koper	Luka Koper (Sermin)	4,95
			skupna dolžina G2	458,95

7. člen

(regionalne ceste I. reda)

Regionalne ceste I. reda (R1) so:

številka ceste	začetek na	potek ceste	konec na	dolžina (km)
201	meja R Avstrija	Korensko sedlo–Mojstrana–Hrušica	A2	24,86
202	meja R Italija	Rateče–Podkoren	201	4,31
203	meja R Italija	Predel–Bovec (obvoznica)–Kobarid (obvoznica)	102	38,20
204	103	Šempeter–Dornberk–Štanjel–Sežana vzhod	445	37,13
205	446	Divača–Lokev–Lipica	meja R Italija	8,66
206	201	Kranjska Gora (Ruska cesta)–Vršič–Trenta–Bovec	203	43,45
207	102	Godovič–Črni Vrh–Col–Ajdovščina	444	25,17
208	A1	Črni Kal–Aver–Gračišče–Sočerga in Rižana–Mostičje	meja R Hrvaška	21,19
209	A2	Lesce–Bled–Bohinjska Bistrica–Jezero	633	30,18
210	meja R Avstrija	Zgornje Jezersko–Preddvor–Kranj–Škofja Loka–Gorenja vas–Cerkno–Želin in Škofja Loka–Jeprca	102	94,61
211	210	Kranj (Labore)–Jeprca–Ljubljana (Šentvid)	8	16,96
212	A1	Unec–Cerknica–Bloška Polica–Sodražica–Žlebič	106	40,73
213	212	Bloška Polica–Pudob–Babno Polje	Meja R Hrvaška	18,56
214	106	Kočevje–Stari Log–Dvor	216	26,08
215	A2	Trebnje (Grm)–Mokronog–Boštanj	5	36,27
216	A2	Ivančna Gorica–Žužemberk–Soteska–Črnomelj	218	59,40
217	106	Livold–Brezovica–Kanižarica	218	36,05
218	105	Metlika–Črnomelj–Vinica	meja R Hrvaška	34,24
219	430	Slovenska Bistrica–Poljčane–Podplat in Mestinje–Bistrica ob Sotli–Čatež ob Savi	AC A2	68,42
220	5	Krško–Brežice	219	12,97
221	A1	Trojane–Izlake–Trbovlje–Hrastnik–Šmarjeta	5	40,07

222	221	Zagorje–most čez Savo	108	1,89
223	221	Bevško–most čez Savo	108	1,22
224	221	Hrastnik–most čez Savo	108	1,50
225	104	Mengeš–Duplica–Kamnik–Stahovica–Črnivec–Radmirje–Mozirje–Soteska–Šentrupert	447	66,03
227	G2-112	Ravne–Kotlje–Slovenj Gradec	4	14,75
228	G1-2	Spuhlja–Zavrč	meja R Hrvaška	13,90
229	2	Ptuj–Rogoznica–Senarska	A5	20,09
230	meja R Avstrija	Gornja Radgona (most)–Radenci–Vučja vas–Križevci–Ljutomer–Ormož (most)	meja R Hrvaška	46,24
231	meja R Hrvaška	Gibina–Razkrižje–Ljutomer	230	9,26
232	meja R Madžarska	Hodoš–Petrovci–Murska Sobota–AC- priključek Murska Sobota	A5	36,560
234	A1	Dramlje–Dole–Šentjur	107	6,20
235	230	Radenci–Murska Sobota	232	10,65
			skupna dolžina R1	945,80

8. člen

(regionalne ceste II. reda)

Regionalne ceste II. reda (R2) so:

številka ceste	začetek na	potek ceste	konec na	dolžina (km)
401	203	Žaga–Učja	meja R Italija	7,45
402	103	Solkan–Gonjače–Dobrovo–Neblo	meja R Italija	19,91
403	102	Bača–Petrovo Brdo–Podrošt–Češnjica–Škofja Loka	210	61,04
404	7	Podgrad–Ilirska Bistrica–Knežak–Pivka	6	27,25
405	409	Divača–Famlje–Ribnica	6	17,52
406	409	Dekani–Škofije–Lazaret	meja R Italija	9,27
407	210	Gorenja vas–Ljubljanica–Vrhnika	409	28,79
408	409	Logatec–Žiri–Trebija	210	28,70
409	A1	Ljubljana (Vič)–Vrhnika–Logatec–po G1-102–Postojna–Razdrto–Divača– Črni Kal–po R1-208–Rižana–Sermin	H5	101,70
410	638	Bistrica pri Tržiču–Kokrica–Kranj	412	16,23
411	A2	Kranj zahod–Podbrezje–Gobovce–Črnivec	A2	14,56
412	411	Polica–Kranj (Labore)	211	5,04
413	211	Medvode–Vodice–Moste–Duplica	225	17,09
414	225	Kamnik–Ločica	447	28,32
415	447	Želodnik–Drtija–Izlake	221	26,17
416	108	Litija–Šmartno–Radohova vas–Grm–Bič	A2	21,28
417	416	Šmartno–Ljubež v Lazih–Moravče–Tihaboj–Mirna	215	26,57
418	215	Mokronog–Zbure–Škocjan–Dobruška vas–Šentjernej	419	23,40
419	216	Soteska–Novo mesto–Šentjernej–Križaj–Čatež ob Savi	219	53,17
420	219	Brežice–Dobova–Rigonce	meja R Hrvaška	6,81
421	216	Ručetna vas–Štrekljevec–Jugorje	105	13,10
422	423	Podsreda–Brestanica	5	16,15
423	107	Šentjur–Lesično–Podsreda–Bistrica ob Sotli	meja R Hrvaška	38,32
424	5	Boštanj–Planina–Dežno–Črnolica	423	33,92
425	112	Poljana–Črna–Šentvid–Šoštanj–Velenje	4	46,02
426	425	Pesje–Gorenje–Letuš	225	11,90
427	447	Latkova vas–Prebold–Trbovlje	221	19,62
428	225	Radmirje–Luče–Sestre Logar–Pavličevo sedlo	meja R Avstrija	33,42
429	430	Višnja vas–Dobrna–Črnova	4	12,62
430	449	Pesnica–Maribor (Tezno)–Maribor (Tržaška cesta)–Slovenska Bistrica–Slovenske Konjice–Celje	5	68,09

431	4	Gornji Dolič–Stranice	430	18,62
432	meja R Hrvaška	Rogatec–Majšperk–Kidričevo	2	27,31
433	229	Senarska–Lenart–Trate–most čez Muro	meja R Avstrija	22,08
434	1	Radlje–Radeljski prelaz	meja R Avstrija	6,16
435	1	Maribor (Studenci)–Ruše–Selnica	1	12,32
436	449	Počehova–Zgornja Kungota–Jurij ob Pesnici	meja R Avstrija	13,37
437	meja R Avstrija	Šentilj–Pesnica	449	12,10
438	437	Šentilj–Trate–Gornja Radgona	449	28,99
439	meja R Madžarska	Kobilje–Dobrovnik–Beltinci in Bratonci–Križevci–Sveti Jurij ob Ščavnici–Senarska	AC A5	56,25
440	235	Petanjci–Gederovci–Cankova–Kuzma	meja R Avstrija	25,41
441	232	Murska Sobota–Gederovci	meja R Avstrija	10,93
442	232	Martjanci–Dobrovnik–Dolga vas	H7	24,11
443	232	Murska Sobota–Lipovci–Črenšovci–Lendava–Pince	meja R Madžarska	35,25
444	409	Razdrto–Vipava–Ajdovščina (obvoznica)–Selo–Nova Gorica–Rožna Dolina	meja R Italija	48,62
445	409	Senožeče–Sežana–Fernetiči	A3	17,11
446	445	Sežana–Divača	205	9,65
447	5	Medlog–Žalec–Šempeter–Ločica–Trojane–Želodnik–Trzin	104	59,53
448	216	Ivančna Gorica–Radohova vas–Trebnje– Novo mesto–Otočec–Kronovo–Dobrava	418	45,63
449	A1	Pesnica–Lenart–Gornja Radgona	230	33,84
450	430	Hoče–letališče Maribor	letališče Maribor	4,46
451	A1	Arja vas–Žalec	447	2,09
452	A2	Hrušica–Javornik–Žirovnica–Lesce–Črnivec	A2	23,79
454	1	Miklavž–Hajdina–Videm–Podlehnik–Gruškovje	meja R Hrvaška	41,51
			skupna dolžina R2	1412,56

9. člen

(regionalne ceste III. reda)

Regionalne ceste III. reda (R3) so:

številka ceste	začetek na	potek ceste	konec na	dolžina (km)
601	602	Borjana–Robidišče	meja R Italija	9,74
602	102	Staro selo–Breginj–most na Nadiži	meja R Italija	15,90
603	102	Most na Soči–Ušnik	103	4,27
604	103	Ročinj–Lig	606	10,00
605	604	Kambreško–Solarji–Livek	903	19,86
606	103	Kanal–Lig–Britof–Mišček–Golo Brdo–Neblo	402	35,38
607	608	Prevala–Grgar–Čepovan	608	14,13
608	103	Solkan–Lokve–Čepovan–Dolenja Trebuša	102	35,71
609	444	Ajdovščina–Predmeja–Lokve in Čepovan–Most na Soči	102	37,87
610	608	Dolenja Trebuša–Spodnja Idrija in Marof–Žiri	408	32,54
611	204	Dornberk–Selo	444	5,15
612	103	Plave–Gonjače	402	6,19
613	444	Ajševica–Nova Gorica	103	3,96
614	204	Šempeter–Vrtojba–Miren–Opatje selo– Komen–Štanjel–Manče	444	48,67
615	444	Tri hiše–Volčja Draga–Gornji Miren	614	12,01
616	617	Gorjansko–Brestovica–Klariči	meja R Italija	10,09

617	614	Komen–Gorjansko–Žekenc	meja R Italija	6,13
618	204	Branik–Komen–Krajna vas–Dutovlje	204	18,18
619	204	Dutovlje–Repentabor	meja R Italija	5,42
620	445	Štorje–Štanjel	204	11,25
621	102	Kalce–Hrušica–Col	207	19,93
622	405	Goriče–Kal	6	16,13
623	409	Kastelec–Podgorje	meja R Hrvaška	10,98
624	208	Loka–Podpeč–Rakitovec	meja R Hrvaška	15,51
625	114	Bertoki–Gračišče	208	14,03
626	625	Gračišče–Brezovica pri Gradinu	meja R Hrvaška	8,52
627	208	Črni Kal–Osp	meja R Italija	4,22
628	111	Sečovlje–Dragonja	11	3,01
629	111	Valeta–Beli Križ–Piran	LC312115	2,42
630	6	Prem–Obrov–Golac	meja R Hrvaška	27,25
631	7	Starod	meja R Hrvaška	3,13
632	6	Ilirska Bistrica–Zabiče–Novokračine in Jelšane–Novokračine	meja R Hrvaška	21,10
633	209	Bitnje–Jereka–Srednja vas–Bohinjsko jezero	209	8,73
634	452	Javornik–Gorje–Bled	209	12,08
635	452	Radovljica–Kamna Gorica–Lipnica–Kropa–Rudno–Češnjica	403	27,45
636	635	Lipnica–Gobovce–po R2-441–Podtabor–Zvirče	101	8,52
638	452	Žirovnica–Begunje–Bistrica pri Tržiču	101	16,71
639	211	Ljubljana (Šentvid)–Vodice–Brnik–Cerklje	LC039111	19,23
640	212	Rakek–Logatec	102	14,04
641	407	Ljubljanica–Brezovica	409	23,46
642	409	Vrhnika–Podpeč–Ig–Ljubljana (Peruzzijeva)	A1	33,87
643	642	Preserje–Rakitna–Cerknica	212	29,40
644	H3	Ljubljana (Letališka)–Šentjakob–Domžale–Duplica	225	16,20
645	A1	Ljubljana (Litijska)–Zadvor–Šmartno pri Litiji	416	29,60
646	106	Škofljica–Šmarje – Sap–Grosuplje–Ivančna Gorica	216	22,60
647	A2	Perovo–Grosuplje–Mlačevo–Krka in Mlačevo–Rašica	106	38,10
648	647	Videm–Pri Cerkvi-Struge–Smuka	214	25,09
649	216	Zagradec–Ambrus–Žvirče	648	10,95
650	216	Žužemberk–Pluska	448	13,76
651	448	Šentjurij–Mirna Peč–Novo mesto (Krka) in Karteljevo–Novo mesto (Bučna vas)	105	14,18
652	417	Moravče–Čatež–Trebnje	448	16,12
653	212	Sodražica–Hrib–Trava–Podplanina	meja R Hrvaška	30,01
654	106	Štalcerji–Kočevska Reka	655	5,84
655	106	Dolenja vas–Gotenica–Kočevska Reka	654	16,53
656	655	Kočevska Reka–Borovec–Dragarji–Osilnica	657	20,08
657	106	Petrina–Kuželj–Mirtoviči–Osilnica	meja R Hrvaška	20,85
658	217	Dobliče–Sveta Ana–Stari trg–Brezovica	217	19,53
659	658	Stari trg–Kot–Sodevci	meja R Hrvaška	4,38
660	218	Črnomelj–Adlešiči–Žuniči	meja R Hrvaška	20,26
661	meja R Hrvaška	Krmačina–Drašiči–Metlika	105	9,27
662	661	Metlika–Božakovo	meja R Hrvaška	8,13

663	105	Bušinja vas–Radovica–Ostriž	meja R Hrvaška	8,09
664	216	Gaber–Uršna sela–Novo mesto	419	22,15
665	417	Velika Reka–Radeče	5	28,03
666	665	Sopota–Podkum–Zagorje	108	10,37
667	418	Zbure–Kronovo	448	6,70
668	920	Gabrje–Ratež	419	5,58
670	219	Bizeljsko–Orešje	meja R Hrvaška	5,26
671	419	Križaj–Podbočje–Šutna–Planina v Podbočju	meja R Hrvaška	13,90
672	5	Impoljca–Zavratec–Smednik–Kostanjevica	419	23,31
673	5	Drnovo–Križaj	419	5,71
674	672	Zavratec–Škocjan	418	10,50
675	219	Čatež ob Savi–Obrežje–Slovenska vas	meja R Hrvaška	10,17
676	220	Spodnja Pohanca–Kapele–Rakovec	meja R Hrvaška	13,66
677	meja R Hrvaška	Nova vas–Pišece–Zgornja Pohanca–Krško	220	23,37
678	219	Stara vas–Bizeljsko–Figarov most	meja R Hrvaška	0,76
679	5	Radeče–Breg–Sevnica–Brestanica	422	27,46
680	5	Rimske Toplice–Jurklošter–Dežno	424	21,53
681	5	Laško–Breze–Šentjur	423	20,80
682	424	Loke–Ledinščica	423	10,08
683	423	Pilštanj–Golobinjek–Imeno	meja R Hrvaška	11,31
684	219	Prelasko–Buče–Kozje	R2-423	7,380
685	107	Tekačevo–Rogaška Slatina–Rajnkovec meja	meja R Hrvaška	5,85
686	430	Tepanje–Žiče–Dramlje	A1	17,87
687	686	Dole–Ponikva–Loče	688	14,14
688	430	Slovenske Konjice–Žiče–Poljčane–Majšperk	432	30,96
689	454	Kozminci–Žetale–Rogatec	432	15,43
690	432	Majšperk–Jurovci–Tržec–Zgornji Leskovec	meja R Hrvaška	27,53
691	228	Zavrč–Drenovec	meja R Hrvaška	7,28
692	228	Borl–Cirkulane–Meje	meja R Hrvaška	7,70
693	429	Nova Cerkev–Socka–Vitanje	431	10,32
694	4	Velenje–Dobrteša vas	447	15,39
695	694	Polzela–Rečica in Gorenje–Soteska	225	8,84
696	4	Velenje–Škale–Graška Gora–Šmiklavž in Slovenj Gradec–Mislinjska Dobrava	4	27,99
697	225	Nazarje–Gornji Grad	225	13,98
698	425	Mežica–Reht	meja R Avstrija	2,73
699	4	Dravograd–Libeliče	meja R Avstrija	8,68
700	430	Slovenske Konjice–Oplotnica–Ložnica	430	16,00
701	1	Ruta–Pesek–Rogla–Zreče–Zeče	430	39,76
702	4	Dravograd–Trbonje in most Vuhred	704	21,20
703	1	Muta–Gortina–Bistriški jarek	meja R Avstrija	8,77
704	1	Radlje–Ribnica–Brezno	1	22,40
705	435	Ruše–Puščava	701	10,10
706	1	Ožbalt–Zgornja Kapla–Remšnik in Hajdičev mlin–Gradišče	meja R Avstrija	16,63
707	1	Spodnja Selnica–Duh na Ojstrem Vrhu	meja R Avstrija	12,86

708	436	Zgornja Kungota–Plač	meja R Avstrija	5,48
709	710	Maribor (Pobrežje)–Malečnik–Pernica	A5	9,02
710	430	Maribor–Vurberk–Ptuj–Hajdina–Turnišče	454	27,47
711	430	Fram–Rače–Kungota–Kidričevo	2	13,75
712	439	Žihlava–Rogoznica (Ptuj)	229	21,17
713	230	Ljutomer–Savci–Ptuj	229	31,23
714	439	Sveti Jurij ob Ščavnici–Grabonoš–Spodnji Ivanjci–Gornja Radgona	230	14,56
715	232	Murska Sobota–Skakovci	440	14,15
716	715	Lemerje–Grad–Vidonci–Kuzma	721	17,36
717	440	Cankova–Gerlinci–Korovci	meja R Avstrija	6,80
718	440	Pertoča–Fikšinci	meja R Avstrija	5,67
719	440	Rogašovci–Kramarovci	meja R Avstrija	3,58
720	440	Sotina	meja R Avstrija	2,27
721	232	Petrovci–Martinje–Kuzma–Sotina	440	19,75
722	meja R Madžarska	R Madžarska–Martinje	721	0,31
723	232	Šalovci–Čepinci	meja R Madžarska	9,16
724	232	Hodoš–Domanjševci–Kobilje	439	22,83
725	442	Martjanci–Prosenjakovci	meja R Madžarska	15,27
726	439	Renkovci–Črenšovci–Razkrižje in Stročja vas–Pavlovci	230	27,78
727	231	Razkrižje	meja R Hrvaška	0,48
728	106	Škofljica–Ig–po cesti 642–Gornji Ig–Rakitna	643	24,77
729	443	Hotiza–Velika Polana–Gomilica–Lipa–Beltinci	443	12,10
730	433	Žice–Sveta Ana–Zgornja Ščavnica–Dražen Vrh	433	8,07
731	695	Polzela–Parižlje–Braslovče	LC490151	2,33
732	447	Pondor–Tabor–Ojstriška vas–Kapla	447	4,03
733	419	Vavta vas–Dolenjske Toplice–Podturn	216	6,29
734	439	Cerkvenjak–Vitomarci (Sveti Andraž)–Gabrnik	712	12,13
735	1	Muta–Vuzenica	702	0,45
737	711	Rače–Šikole	2	5,79
738	215	Tržišče–Hotemež	5	14,48
739	229	Janežovski Vrh–Destrnik–Gomilci	229	3,59
741	H5	Škofije–Dekani–Bertoki–Koper (Škocjan)	11	7,17
742	642	Podpeč–Brezovica	409	6,91
743	442	Bogojina–Gančani (AC priključek)	A5	4,35
744	107	Štore–Svetina–Laško	5	16,79
745	229	Janežovci–Dolge Njive–Spodnji Duplek	710	16,72
746	213	Stari trg–Loški Potok	653	11,92
747	449	Lenart–Sveta Trojica–Cogetinci–Spodnji Ivanjci	714	12,78
748	106	Velike Lašče–Lužarji–Nova vas	212	18,02
749	449	Vosek–Jurovski Dol–Lenart	-433	15,77
750	215	Slovenska vas–Šentrupert	425310	2,17
751	225	Nizka–Rečica ob Savinji	LC267060	0,91
752	430	Arclin–Ljubečna–Bukovžlak–Teharje	107	7,26
753	102	Volče–Solarji	605	9,10
754	409	Planina – Unec	212	4,40
			skupna dolžina R3	2168,57

Turistične ceste (RT)				
901	202	Rateče–Planica	Nordijski center Planica	2,00
902	203	Strmec–Mangart	planinski dom	11,71
903	102	Idrsko–Livek	meja R Italija	6,96

904	209	Bohinjsko jezero–Zlatorog–Savica	planinski dom Savica	8,09
905	634	Gorje–Krnica–Mrzli Studenec–Jereka	633	27,73
906	905	Mrzli Studenec–Rudno polje	vojaški objekt Srednja vas	6,10
907	905	Krnica–Zgornja Radovna–Dovje	201	18,16
908	201	Mojstrana–Vrata	parkirišče Vrata	11,30
909	209	Bohinjska Bistrica–Vresje–Sorica–Petrovo Brdo	403	21,85
910	909	Sorica–Podrošt	403	5,34
911	635	Rudno–Rovtarica–Vresje	909	19,30
912	403	Zali Log–Davča–Novaki–Cerkno	210	21,07
914	409	Postojna–Rakov Škocjan–Podskrajnik	212	11,17
915	404	Ilirska Bistrica–Sviščaki–Leskova dolina–Pudob	213	50,48
916	656	Dragarji–Medvedjek–Draga	653	17,21
917	106	Kočevje–Željne–Rog–Baza–Podturn	216	31,81
918	659	Kot–Grgelj–Fara	106	23,41
919	218	Podzemelj–Adlešiči po R3-660–Žuniči–Vinica–Stari trg	658	40,01
920	668	Gabrje–Trdinov vrh	meja R Hrvaška	11,28
921	415	Kandrše–Vače–Zgornji Hotič	108	7,62
923	225	Stahovica–Kamniška Bistrica	planinski dom v Kamniški Bistrici	8,21
924	225	Podlom–Kranjski Rak–Luče	428	15,97
926	428	Solčava–Podolševa–Sleme–Koprivna–Črna	425	24,32
927	428	Žibovt–Podolševa	926	10,35
928	225	Mozirje–Golte	spodnja postaja nihalke Žekovec	4,35
929	430	Hoče–Bellevue in Areh–Cojzerica–Šumik–Tinčeva bajta–Sveti Trije kralji–Osankarica–Lukanja	930	42,45
930	701	Pesek–Oplotnica	700	18,82
931	704	Ribnica–Ribniška koča	Ribniška koča	9,71
932	4	Slovenj Gradec–Pungart	Grmovškov dom pod Veliko Kopo	15,18
933	679	Breg–Lisca–Jurklošter	680	12,19
934	445	Sežana–Lipica–Lokev	205	7,63
935	430	Fram–Kopivnik–Planica–Areh (dom Zarja)	929	13,90
936	207	Col–Predmeja	609	14,52
937	1	Bresternica–Gaj–Sv. Jurij ob Pesnici	436	14,16
938	216	Črmošnjice–Komarna vas–Gričice	938	6,32
940	409	Matavun–Škocjan–Brkini–Artviže–Pregarje–Harije	404	34,99
941	714	Grabonoš–Kapela–Radenci	230	7,40
			skupna dolžina R3	613,07

10. člen

(namen uporabe posameznih kategorij cest)

(1) Avtoceste iz 3. člena te uredbe so namenjene daljinskemu prometu motornih vozil.

(2) Hitre ceste iz 4. člena te uredbe so namenjene prometu motornih vozil.

(3) Glavne ceste I. in II. reda iz 5. in 6. člena te uredbe ter regionalne ceste I., II. in III. reda iz 7., 8. in 9. člena te uredbe so namenjene prometu vseh vrst vozil.

11. člen

(podatki o dolžini cest)

Podatki o dolžini posamezne ceste in skupni dolžini cest po posamezni kategoriji, ki so navedeni v 3., 4., 5., 6., 7., 8. in 9. členu te uredbe, so usklajeni z zbirnim katastrom gospodarske javne infrastrukture in banko cestnih podatkov.

KONČNI DOLOČBI

12. člen

(prenehanje uporabe)

Z dnem uveljavitve te uredbe se preneha uporabljati Uredba o kategorizaciji državnih cest (Uradni list RS, št. 102/12, 35/15, 38/15, 78/15, 21/16, 52/16, 64/16, 41/17, 63/17, 78/19, 89/20, 163/21, 20/22 in 132/22 – ZCes-2).

13. člen

(začetek veljavnosti)

Ta uredba začne veljati naslednji dan po objavi v Uradnem listu Republike Slovenije.

Št. 00704-53/2024
Ljubljana, dne 20. marca 2024
EVA 2024-2430-0004

Vlada Republike Slovenije
dr. Robert Golob
predsednik

---

704. Uredba o uporabi javnih sredstev za gradnjo visokozmogljivih fiksnih širokopasovnih omrežij oziroma nadgradnjo obstoječih fiksnih omrežij, gradnjo mobilnih omrežij 5G, gradnjo zalednih omrežij in za spodbujanje povezljivosti

Na podlagi četrtega odstavka 20. člena Zakona o elektronskih komunikacijah (Uradni list RS, št. 130/22 in 18/23 – ZDU-1O) Vlada Republike Slovenije izdaja

U R E D B O

o uporabi javnih sredstev za gradnjo visokozmogljivih fiksnih širokopasovnih omrežij oziroma nadgradnjo obstoječih fiksnih omrežij, gradnjo mobilnih omrežij 5G, gradnjo zalednih omrežij in za spodbujanje povezljivosti

I. SPLOŠNE DOLOČBE

1. člen

(vsebina)

Ta uredba določa pogoje za uporabo javnih sredstev za gradnjo visokozmogljivih fiksnih širokopasovnih omrežij oziroma nadgradnjo obstoječih fiksnih omrežij, gradnjo mobilnih omrežij 5G, gradnjo zalednih omrežij in za spodbujanje povezljivosti v skladu z Uredbo Komisije (EU) št. 651/2014 z dne 17. junija 2014 o razglasitvi nekaterih vrst pomoči za združljive z notranjim trgom pri uporabi členov 107 in 108 Pogodbe (UL L št. 187 z dne 26. 6. 2012, str. 1), zadnjič spremenjeno z Uredbo Komisije (EU) 2023/1315 z dne 23. junija 2023 o spremembi Uredbe (EU) št. 651/2014 o razglasitvi nekaterih vrst pomoči za združljive z notranjim trgom pri uporabi členov 107 in 108 Pogodbe ter Uredbe (EU) 2022/2473 o razglasitvi nekaterih vrst pomoči za podjetja, ki se ukvarjajo s proizvodnjo, predelavo in trženjem ribiških proizvodov in proizvodov iz akvakulture, za združljive z notranjim trgom z uporabo členov 107 in 108 Pogodbe (UL L št. 167 z dne 30. 6. 2023, str. 1; v nadaljnjem besedilu: Uredba 651/2014/EU).

2. člen

(pomen izrazov)

(1) Izrazi, uporabljani v tej uredbi, pomenijo:

– sofinancer je državni organ ali organ samoupravne lokalne skupnosti, ki dodeljuje javna sredstva,

– gospodinjstvo je stanovanjska enota, to je del stavbe, v kateri je prijavljeno stalno ali začasno prebivališče.

(2) Izrazi »dostopovno omrežje«, »fizična razvezava«, »koridor 5G«, »prostori s priključkom«, »razmere največje obremenjenosti«, »spodbujevalci socialno-ekonomskega razvoja«, »širokopasovna infrastruktura«, »veleprodajni dostop«, »vod« in »zaledno omrežje« v tej uredbi imajo enak pomen, kot ga določa Uredba 651/2014/EU.

3. člen

(področje uporabe)

(1) Ta uredba se uporablja za uporabo javnih sredstev:

– za gradnjo visokozmogljivih fiksnih širokopasovnih omrežij oziroma nadgradnjo obstoječih fiksnih omrežij, ki ne presega 100 milijonov eurov skupnih stroškov na projekt, dodeljenih v obliki nepovratnih sredstev,

– za gradnjo mobilnih omrežij 5G, ki ne presega 100 milijonov eurov skupnih stroškov na projekt, dodeljenih v obliki nepovratnih sredstev,

– za gradnjo zalednih omrežij, ki ne presega 100 milijonov eurov skupnih stroškov na projekt, dodeljenih v obliki nepovratnih sredstev,

– za pomoč v obliki shem bonov za povezljivost, ki v obdobju 24 mesecev v skupni vrednosti na ravni celotne države ne presega 50 milijonov eurov javnih sredstev.

(2) Za uporabo javnih sredstev za projekte, katerih skupna vrednost presega zneske iz prejšnjega odstavka, je potrebna priglasitev Evropski komisiji.

II. GRADNJA OMREŽIJ

1. **Gradnja visokozmogljivih fiksnih širokopasovnih omrežij**

4. člen

(upravičeni stroški in naložbe)

(1) Upravičeni stroški javnega sofinanciranja gradnje visokozmogljivih fiksnih širokopasovnih omrežij oziroma nadgradnje obstoječih fiksnih omrežij so lahko vsi stroški gradnje, ki so povezani z gradnjo fiksnega širokopasovnega omrežja oziroma nadgradnjo obstoječih fiksnih omrežij za povezavo gospodinjstev in spodbujevalcev socialno-ekonomskega razvoja. Upravičeni stroški so tudi stroški najema ter nakupa obstoječe infrastrukture in omrežij. Strošek najema in neodtujljive, neomejene in nepreklicne pravice do uporabe (IRU) obstoječe infrastrukture in omrežij za obdobje največ 20 let postane upravičen strošek s predložitvijo dokazila operaterja o plačilu takšnega stroška.

(2) Za upravičene stroške iz prejšnjega odstavka se štejejo tudi stroški, ki nastanejo pri gradnji omrežja z lastnimi sredstvi in zaposlenimi.

(3) Stroški se ne smejo dvojno financirati iz različnih virov javnih sredstev.

(4) Kot upravičena naložba se šteje gradnja visokozmogljivih fiksnih širokopasovnih omrežij oziroma nadgradnja obstoječih fiksnih omrežij za omogočanje širokopasovnega dostopa gospodinjstev in spodbujevalcev socialno-ekonomskega razvoja na območjih, na katerih ni omrežja, ki bi zagotavljalo hitrost prenosa najmanj 100 Mb/s v razmerah največje obremenjenosti (mejna hitrost) v smeri proti uporabniku, in zanje na podlagi poizvedovanja po tržnem interesu v skladu z 19. členom Zakona o elektronskih komunikacijah (Uradni list RS, št. 130/22 in 18/23 – ZDU-1O; v nadaljnjem besedilu: zakon) ni bil izkazan tržni interes za gradnjo v treh letih od objave načrtovanega ukrepa.

(5) Območja, na katerih je vsaj eno omrežje, ki ga je mogoče nadgraditi, da se zagotovi hitrost prenosa vsaj 1 Gb/s v razmerah največje obremenjenosti, niso upravičena do sofinanciranja naložbe iz prejšnjega odstavka. Omrežje se šteje

za nadgradljivo za zagotavljanje hitrosti prenosa vsaj 1 Gb/s v razmerah največje obremenjenosti, če lahko to hitrost zagotovi na podlagi omejene naložbe, kot je nadgradnja aktivne opreme, in brez znatnih naložb v širokopasovno infrastrukturo.

(6) Ukrep, ki je predmet javnega sofinanciranja, mora prinesti znatno izboljšanje (veliko spremembo) v primerjavi z obstoječimi omrežji ali načrtovanimi omrežji, za katera je bil izkazan tržni interes za gradnjo v skladu z 19. členom zakona. Načrtovana omrežja, za katera je bil izkazan tržni interes, se upoštevajo pri oceni velike spremembe le, če bi na ciljnih območjih po preteku treh let sama zagotavljala podobno zmogljivost kot omrežja, ki bodo sofinancirana z javnimi sredstvi. Za veliko spremembo se šteje, če se na podlagi sofinanciranega ukrepa izvede znatna nova naložba v širokopasovno omrežje in če sofinancirano omrežje omogoči znatne nove zmogljivosti na trgu v smislu razpoložljivosti, zmogljivosti, hitrosti in konkurenčnosti širokopasovnih storitev v primerjavi z obstoječimi omrežji ali omrežji, za gradnjo katerih je bil izkazan tržni interes. Navedene znatne nove zmogljivosti pomenijo, da omrežje, ki bo sofinancirano z javnimi sredstvi, v vsakem primeru zagotovi vsaj potrojitev hitrosti prenosa v razmerah največje obremenjenosti (mejna hitrost) v smeri proti uporabniku v primerjavi z obstoječimi omrežji ali načrtovanimi omrežji, glede katerih je bil izveden postopek poizvedovanja po tržnem interesu. Vrednost dela naložbe za širokopasovno infrastrukturo mora zajemati več kot 70 odstotkov vrednosti celotne naložbe.

5. člen

(pogoji za dodelitev javnih sredstev)

(1) Javna sredstva za gradnjo visokozmogljivih fiksnih širokopasovnih omrežij oziroma nadgradnjo obstoječih fiksnih omrežij za omogočanje širokopasovnega dostopa gospodinjstev in spodbujevalcev socialno ekonomskega razvoja se lahko dodelijo le, kadar so kumulativno izpolnjeni naslednji pogoji:

1. kjer je iz zadnjega geografskega pregleda o dosegu širokopasovnih omrežij iz prvega odstavka 18. člena zakona razvidno, da na določenem območju Republike Slovenije ni fiksnega omrežja, ki bi lahko zanesljivo zagotavljalo hitrosti prenosa proti uporabniku najmanj 100 Mb/s,

2. za gradnjo takih omrežij v treh letih od objave načrtovanega ukrepa pomoči ni izkazan tržni interes na podlagi poizvedovanja po tržnem interesu v skladu z 19. členom zakona,

3. omrežja se morajo načrtovati in graditi kot odprta komunikacijska omrežja, do katerih pod enakimi pogoji lahko dostopajo vsi operaterji ne glede na morebitno spremembo lastništva, vodenja ali upravljanja sofinanciranega omrežja, pri čemer:

– sofinancirano omrežje omogoča veleprodajni dostop pod poštenimi in nediskriminacijskimi pogoji, vključno s fizično razvezavo oziroma namesto te z virtualno razvezavo, če Agencija za komunikacijska omrežja in storitve Republike Slovenije (v nadaljnjem besedilu: agencija) določen proizvod virtualnega dostopa z odločbo iz 148. člena zakona določi za enakovrednega fizični razvezavi,

– se aktivni veleprodajni dostop odobri za najmanj deset let od začetka obratovanja omrežja,

– se veleprodajni dostop do širokopasovne infrastrukture odobri za življenjsko dobo zadevnih elementov,

– se dostop, ki temelji na virtualni razvezavi, odobri za obdobje, ki je enako življenjski dobi infrastrukture, za katero je virtualna razvezava nadomestek,

– sofinancirano omrežje zagotavlja dostop vsaj trem prosilcem za dostop in jim vsem skupaj zagotovi vsaj 50 odstotkov zmogljivosti tega omrežja,

– enaki pogoji veleprodajnega dostopa veljajo za celotno sofinancirano omrežje, vključno z deli omrežja, kjer se uporabljajo obstoječe infrastrukture,

– se veleprodajni dostop odobri tudi za dele omrežja, ki niso sofinancirani iz javnih sredstev ali ki jih upravičenec ni vzpostavil, na primer z odobritvijo dostopa do aktivne opreme, tudi če se financira samo širokopasovna infrastruktura.

(2) Sofinancer upošteva naslednje podatke iz zadnjega geografskega pregleda iz 1. točke prejšnjega odstavka:

– pri izključno fiksnih omrežjih na ravni naslova na podlagi podatkov o prostorih s priključkom,

– pri fiksnih brezžičnih širokopasovnih dostopovnih omrežjih na ravni naslova na podlagi podatkov o prostorih s priključkom ali na podlagi mreže odsekov velikosti največ 100 × 100 metrov.

(3) Kadar gradnja omrežja vključuje hkrati gradnjo dostopovnega omrežja in omejeno gradnjo pomožnega zalednega omrežja, potrebnega za delovanje dostopovnega omrežja, se v okviru zadnjega geografskega pregleda iz 1. točke prvega odstavka tega člena ne zajamejo podatki o zalednih omrežjih.

2. **Gradnja mobilnih omrežij 5G**

6. člen

(upravičeni stroški in naložbe)

(1) Upravičeni stroški javnega sofinanciranja so lahko vsi stroški gradnje pasivnih in aktivnih elementov mobilnega omrežja 5G. Upravičeni stroški so tudi stroški najema ter nakupa obstoječe infrastrukture in omrežij. Strošek najema in neodtujljive, neomejene in nepreklicne pravice do uporabe (IRU) obstoječe infrastrukture in omrežij za obdobje največ 20 let postane upravičen strošek s predložitvijo dokazila operaterja o plačilu takšnega stroška.

(2) Za upravičene stroške iz prejšnjega odstavka se štejejo tudi stroški, ki nastanejo pri gradnji omrežja z lastnimi sredstvi in zaposlenimi.

(3) Stroški se ne smejo dvojno financirati iz različnih virov javnih sredstev.

(4) Upravičena je naložba v omrežja 5G na območjih, na katerih mobilna omrežja 4G in 5G ne obstajajo in na katerih na podlagi poizvedovanja po tržnem interesu v skladu z 19. členom zakona ni bil izkazan tržni interes za gradnjo mobilnih omrežij 4G ali 5G v naslednjih treh letih.

(5) Ukrep, ki je predmet javnega sofinanciranja, mora prinesti znatno izboljšanje (veliko spremembo) v primerjavi z obstoječimi mobilnimi omrežji ali načrtovanimi mobilnimi omrežji, za katera je bil izkazan tržni interes za gradnjo v skladu z 19. členom zakona. Načrtovana omrežja, za katera je bil izkazan tržni interes, se upoštevajo pri oceni velike spremembe le, če bi na ciljnih območjih po preteku treh let sama zagotavljala podobno zmogljivost kot mobilna omrežja, ki bodo sofinancirana z javnimi sredstvi. Za veliko spremembo se šteje, če se na podlagi sofinanciranega ukrepa izvede znatna nova naložba v mobilno omrežje 5G in če sofinancirano omrežje omogoči znatne nove zmogljivosti na trgu v smislu razpoložljivosti, zmogljivosti, hitrosti in konkurenčnosti mobilnih storitev v primerjavi z obstoječimi mobilnimi omrežji ali mobilnimi omrežji, za gradnjo katerih je bil izkazan tržni interes. Navedene znatne nove zmogljivosti pomenijo, da mobilno omrežje, ki bo sofinancirano z javnimi sredstvi, v vsakem primeru zagotovi pokrivanje območja, na katerem bo možna vsaj potrojitev hitrosti prenosa v smeri proti uporabniku v primerjavi z obstoječimi omrežji ali načrtovanimi omrežji, glede katerih je bil izveden postopek poizvedovanja po tržnem interesu. Potrojitev hitrosti prenosa se lahko doseže z uporabo vseh razpoložljivih radijskih frekvenc, vrednost dela naložbe za širokopasovno infrastrukturo pa mora zajemati več kot 50 odstotkov vrednosti celotne naložbe.

(6) Naložb v gradnjo mobilnih omrežij 5G po tej uredbi operaterji ne morejo uveljavljati kot izpolnjevanje obveznosti glede pokritosti, ki izhajajo iz pogojev iz odločb o dodelitvi radijskih frekvenc.

7. člen

(pogoji za dodelitev javnih sredstev)

(1) Javna sredstva za gradnjo mobilnih omrežij 5G se lahko dodelijo le, kadar so kumulativno izpolnjeni naslednji pogoji:

1. kjer je iz zadnjega geografskega pregleda o dosegu mobilnih širokopasovnih omrežij iz prvega odstavka 18. člena

zakona razvidno, da na določenem območju Republike Slovenije ni omrežja, ki bi lahko zanesljivo zagotavljalo hitrosti prenosa proti uporabniku najmanj 100 Mb/s,

2. za gradnjo takih omrežij v treh letih od objave načrtovanega ukrepa pomoči ni izkazan tržni interes na podlagi poizvedovanja po tržnem interesu v skladu z 19. členom zakona,

3. omrežja se morajo načrtovati in graditi tako, da bodo dostopna za vse operaterje pod enakimi pogoji ne glede na morebitno spremembo lastništva, vodenja ali upravljanja sofinanciranega omrežja, pri čemer:

– sofinancirano omrežje omogoča veleprodajni dostop pod poštenimi in nediskriminatornimi pogoji,

– se aktivni veleprodajni dostop odobri za najmanj deset let od začetka obratovanja omrežja,

– se veleprodajni dostop do širokopasovne infrastrukture odobri za življenjsko dobo zadevnih elementov,

– so vodi, za katerih gradnjo se dodeli pomoč, dovolj veliki; to pomeni, da se vodi dvojne zmogljivosti načrtujejo in gradijo tako, da se lahko 50 odstotkov od teh uporablja za druge operaterje mobilnih omrežij,

– so stebri in antenski stolpi, za katerih gradnjo se dodeli pomoč, dovolj veliki; to pomeni, da se načrtujejo in gradijo z dovolj veliko zmogljivostjo in nosilnostjo tako, da omogočajo njihovo uporabo vsem obstoječim operaterjem mobilnih omrežij,

– enaki pogoji veleprodajnega dostopa veljajo za celotno omrežje, tudi za dele omrežja, na katerih se uporabljajo obstoječe infrastrukture,

– se veleprodajni dostop odobri tudi za dele omrežja, ki niso sofinancirani iz javnih sredstev ali ki jih upravičenec do pomoči morda ni vzpostavil, na primer z odobritvijo dostopa do aktivne opreme, tudi če se financira samo širokopasovna infrastruktura.

(2) Sofinancer upošteva podatke iz 1. točke prejšnjega odstavka na podlagi mreže odsekov velikosti največ 100 × 100 metrov.

(3) Kadar gradnja omrežja hkrati vključuje gradnjo dostopovnega omrežja in omejeno gradnjo pomožnega zalednega omrežja, potrebnega za delovanje dostopovnega omrežja, ločeno kartiranje zalednih omrežij ni potrebno.

3. **Gradnja zalednih omrežij**

8. člen

(upravičeni stroški in naložbe)

(1) Upravičeni stroški javnega sofinanciranja gradnje zalednih omrežij so lahko vsi stroški gradnje zalednega omrežja. Upravičeni stroški so tudi stroški najema ter nakupa obstoječe infrastrukture in omrežij. Strošek najema in neodtujljive, neomejene in nepreklicne pravice do uporabe (IRU) obstoječe infrastrukture in omrežij za obdobje največ 20 let postane upravičen strošek s predložitvijo dokazila operaterja o plačilu takšnega stroška.

(2) Za upravičene stroške iz prejšnjega odstavka se štejejo tudi stroški, ki nastanejo pri gradnji omrežja z lastnimi sredstvi in zaposlenimi.

(3) Stroški se ne smejo dvojno financirati iz različnih virov javnih sredstev.

(4) Upravičena je naložba v zaledno omrežje, ki se zgradi na območjih, na katerih ne obstaja zaledno omrežje zadostnih zmogljivosti na podlagi tehnologije optičnih vlaken ali drugih tehnologij, ki bi lahko zagotavljale enako raven učinkovitosti in zanesljivosti kot optična vlakna, in na katerih na podlagi poizvedovanja po tržnem interesu v skladu z 19. členom zakona ni bil izkazan tržni interes za gradnjo zalednih omrežij.

(5) Ukrep, ki je predmet javnega sofinanciranja, mora prinesti znatno izboljšanje (veliko spremembo) v primerjavi z obstoječimi zalednimi omrežji ali načrtovanimi zalednimi omrežji, za katere je bil izkazan tržni interes za gradnjo v skladu z 19. členom zakona. Načrtovana omrežja, za katera je bil izkazan tržni interes, se upoštevajo pri oceni velike spremembe le, če bi na ciljnih območjih po preteku treh let sama zagotavljala podobno zmogljivost kot omrežja, ki bodo sofinancirana z javnimi sredstvi. Za veliko spremembo se šteje, če se na podlagi sofinanciranega ukrepa izvede znatna nova naložba v zaledno omrežje in če sofinancirano omrežje temelji na tehnologiji optičnih vlaken ali na drugih tehnologijah, ki lahko zagotavljajo enako raven učinkovitosti kot optična vlakna, v nasprotju z obstoječimi zalednimi omrežji ali zalednimi omrežji, za katera je bil izkazan tržni interes. Vrednost dela naložbe za širokopasovno infrastrukturo zalednega omrežja mora zajemati več kot 70 odstotkov vrednosti celotne naložbe.

9. člen

(pogoji za dodelitev javnih sredstev)

Javna sredstva za gradnjo zalednih omrežij se lahko dodelijo le, kadar so kumulativno izpolnjeni naslednji pogoji:

1. kjer je iz zadnjega geografskega pregleda o dosegu širokopasovnih omrežij iz prvega odstavka 18. člena zakona razvidno, da na določenem območju Republike Slovenije ni zalednega omrežja zadostnih zmogljivosti na podlagi tehnologije optičnih vlaken ali drugih tehnologij, ki bi lahko zagotavljale enako raven učinkovitosti in zanesljivosti kot optična vlakna,

2. za gradnjo takih omrežij v treh letih od objave načrtovanega ukrepa pomoči ni izkazan tržni interes na podlagi poizvedovanja po tržnem interesu v skladu z 19. členom zakona,

3. omrežja se morajo načrtovati in graditi kot odprta komunikacijska omrežja, do katerih pod enakimi pogoji lahko dostopajo vsi operaterji ne glede na morebitno spremembo lastništva, vodenja ali upravljanja sofinanciranega omrežja, pri čemer:

– sofinancirano omrežje omogoča veleprodajni dostop pod poštenimi in nediskriminatornimi pogoji,

– se aktivni veleprodajni dostop odobri za najmanj deset let od začetka obratovanja omrežja,

– se veleprodajni dostop do širokopasovne infrastrukture odobri za življenjsko dobo zadevnih elementov,

– sofinancirano zaledno omrežje prosilcem za dostop zagotovi vsaj 50 odstotkov celotnih razpoložljivih zmogljivosti tega omrežja,

– enaki pogoji dostopa veljajo za celotno sofinancirano omrežje, vključno z deli omrežja, kjer se uporabljajo obstoječe infrastrukture,

– se veleprodajni dostop odobri tudi za dele omrežja, ki niso sofinancirani iz javnih sredstev ali ki jih upravičenec do pomoči morda ni vzpostavil, na primer z odobritvijo dostopa do aktivne opreme, tudi če se financira samo širokopasovna infrastruktura.

4. **Skupne določbe**

10. člen

(javno posvetovanje)

(1) Pred izvedbo postopka iz 11. člena te uredbe sofinancer na svojih spletnih straneh objavi informacijo glede glavnih značilnosti načrtovanega ukrepa, s katerim se dodeljujejo javna sredstva, in seznam geografskih ciljnih območij, opredeljenih na podlagi zadnjega geografskega pregleda o dosegu širokopasovnih omrežij iz 18. člena zakona in na podlagi izvedenega postopka poizvedovanja po tržnem interesu v skladu z 19. členom zakona. Vsi elementi metodologije in osnovna tehnična merila, ki so bili uporabljeni za določitev ciljnih območij, se objavijo v okviru javnega posvetovanja.

(2) Sofinancer zbira mnenja zainteresirane javnosti v roku, ki ne sme biti krajši od 30 dni. Zainteresirana javnost lahko poda pripombe k načrtovanemu ukrepu, s katerim se dodeljujejo javna sredstva, in poda obrazložene nove informacije glede obstoječih omrežij.

(3) Sofinancer obvesti agencijo o javnem posvetovanju iz prvega odstavka tega člena. Agencija na svojih spletnih straneh objavi povezavo na javno posvetovanje.

11. člen

(postopek dodelitve javnih sredstev)

Javna sredstva se dodelijo operaterjem na podlagi preglednega, odprtega, nediskriminacijskega in konkurenčnega postopka v skladu s predpisi o javnih financah ob spoštovanju načela tehnološke nevtralnosti in na podlagi ekonomsko najugodnejše ponudbe, pri čemer:

– se vnaprej določijo objektivna, pregledna in nediskriminacijska kvalitativna merila za dodelitev pomoči,

– se pri ponudbah podobne kakovosti pomoč dodeli ponudniku z najnižjim zahtevanim zneskom pomoči.

12. člen

(upravičenost do javnih sredstev)

Do dodelitve javnih sredstev ni upravičen operater, ki:

1. je v težavah v skladu z 18. točko 2. člena Uredbe 651/2014/EU,

2. je naslovnik neporavnanega naloga za izterjavo zaradi predhodne odločbe Evropske komisije, ki je pomoč razglasila za nezakonito in nezdružljivo z notranjim trgom,

3. je naslovnik neporavnanega naloga za vračilo preveč izplačane pomoči po pravilu de minimis ali državne pomoči na podlagi predhodnega poziva ministrstva, pristojnega za finance,

4. ima na dan vložitve vloge neporavnane zapadle davčne obveznosti in druge denarne nedavčne obveznosti v skladu z zakonom, ki ureja finančno upravo, v višini, ki presega 50 eurov,

5. ne izplačuje redno plač in socialnih prispevkov.

13. člen

(vloga)

Operater, ki kandidira za sofinanciranje s sredstvi iz prve, druge in tretje alineje prvega odstavka 3. člena te uredbe, mora predložiti vlogo pred začetkom izvajanja projekta. Vloga vsebuje najmanj naslednje podatke:

1. podatke o operaterju,

2. poslovni načrt projekta, vključno z datumom začetka in dokončanja,

3. lokacijo projekta,

4. seznam stroškov projekta,

5. vrsto pomoči in znesek javnega sofinanciranja, potrebnega za projekt,

6. izjavo o izpolnjevanju pogoja iz 1. točke prejšnjega člena,

7. soglasje operaterja, da sofinancer projekta iz javnih evidenc pridobi podatke o izpolnjevanju pogojev iz 2. do 5. točke prejšnjega člena.

14. člen

(cena in pogoji veleprodajnega dostopa)

(1) Cena veleprodajnega dostopa do omrežja, zgrajenega z javnimi sredstvi iz prve, druge in tretje alineje prvega odstavka 3. člena te uredbe, temelji na enem od naslednjih referenčnih meril in načel oblikovanja cen, in sicer na:

– objavljenih povprečnih veleprodajnih cenah, ki prevladujejo na drugih primerljivih in bolj konkurenčnih območjih v Republiki Sloveniji;

– reguliranih cenah, ki jih je agencija že določila na zadevnih upoštevnih trgih in storitvah;

– stroškovni naravnanosti ali metodologiji, določeni v zakonu in na njegovi podlagi sprejetih predpisih ali aktih.

(2) Sofinancer se pred izvedbo postopka dodelitve javnih sredstev o pogojih veleprodajnega dostopa, vključno s ceno, posvetuje z agencijo.

15. člen

(spremljanje stroškov in prihodkov sofinanciranega omrežja)

(1) Operater sofinanciranega omrežja mora v času trajanja pogodbe o sofinanciranju naložbe voditi ločeno računovodstvo za sredstva, ki se uporabljajo za gradnjo sofinanciranega omrežja, in do 31. marca tekočega leta sofinancerju poročati o izvajanju projekta za preteklo leto. Iz poročila morajo biti razvidni stroški in prihodki od zgrajenega omrežja na letni ravni ter doseženi dobiček.

(2) Sofinancer na podlagi poročil in dokazil operaterjev, ki so omrežja zgradili z javnimi sredstvi iz prve, druge in tretje alineje prvega odstavka 3. člena te uredbe, preveri, ali so bili prihodki od zgrajenega omrežja na letni ravni višji od stroškov in ali je bil na zgrajenem omrežju v tem obdobju ustvarjen dobiček.

(3) Celotni dobiček, ki je ustvarjen na sofinanciranih omrežjih v višini, ki je nad povprečnim dobičkom, je dodatni čisti dobiček. Povprečni dobiček se izračuna na podlagi povprečne stopnje donosnosti naložb v telekomunikacijski panogi po podatkih agencije.

(4) Če znesek dodeljene pomoči presega 10 milijonov eurov, se dodatni čisti dobiček vrne sofinancerju.

16. člen

(tehnična pomoč)

Agencija sofinancerju nudi tehnično pomoč pri preverjanju odprtosti oziroma dostopnosti elektronskih komunikacijskih omrežij iz 3. točke prvega odstavka 5. člena, 3. točke prvega odstavka 7. člena in 3. točke 9. člena te uredbe.

III. SPODBUJANJE POVEZLJIVOSTI

17. člen

(javna sredstva za zagotavljanje povezljivosti)

(1) Sofinancer lahko dodeli javna sredstva za zagotavljanje povezljivosti potrošnikov, ki z operaterjem sklenejo novo pogodbo za storitev širokopasovnega dostopa do interneta ali nadgradijo obstoječo naročnino na storitev, ki zagotavlja hitrost prenosa najmanj 100 Mb/s v razmerah največje obremenjenosti.

(2) Potrošnik ni upravičen do sredstev iz prejšnjega odstavka v primeru nadgradnje obstoječe naročnine, ki že zagotavlja hitrost prenosa najmanj 100 Mb/s, ali ob zamenjavi izvajalca storitev dostopa do interneta, ki zagotavlja enako hitrost kot prenosni izvajalec.

18. člen

(upravičeni stroški)

(1) Upravičeni stroški za zagotavljanje povezljivosti so stroški za vzpostavitev storitve širokopasovnega dostopa do interneta, mesečna naročnina na storitev širokopasovnega dostopa do interneta za obdobje največ 24 mesecev in potrebna terminalska oprema za dostop s hitrostjo iz prvega odstavka prejšnjega člena. Upravičeni so tudi stroški hišne napeljave in omejene izgradnje na zemljiščih v lasti potrošnikov ali na zemljiščih v lasti države ali samoupravne lokalne skupnosti v neposredni bližini zemljišč potrošnikov, če so nujni in prispevajo k zagotavljanju storitve. Z javnimi sredstvi se lahko sofinancira največ 50 odstotkov upravičenih stroškov.

(2) Javna sredstva za plačilo upravičenih stroškov iz prejšnjega odstavka se izplačajo operaterju, ki sklene pogodbo s potrošnikom za storitve iz prvega odstavka prejšnjega člena. Operater pri izstavitvi računa potrošniku znesek prejetih javnih sredstev odšteje od višine računa.

(3) Stroški se ne smejo dvojno financirati iz različnih virov javnih sredstev.

19. člen

(pogoji za dodelitev javnih sredstev)

(1) Javna sredstva se lahko dodelijo za projekte pomoči v obliki shem bonov za povezljivost le na območjih, na katerih glede na podatke iz zadnjega geografskega pregleda iz prvega

odstavka 17. člena zakona obstaja vsaj eno omrežje, ki ves čas omogoča zanesljivo zagotavljanje hitrosti prenosa iz prvega odstavka 17. člena te uredbe.

(2) Sofinancer upošteva podatke iz zadnjega geografskega pregleda v skladu z drugim odstavkom 5. člena te uredbe.

(3) Sofinancer za vsako geografsko ciljno območje na svojih spletnih straneh objavi seznam operaterjev, pri katerih potrošniki lahko uveljavljajo bone za povezljivost. Operaterji, ki ne glede na uporabljeno tehnologijo zagotavljajo hitrosti prenosa najmanj 100 Mb/s proti uporabnikom, lahko zahtevajo, da jih sofinancer uvrsti na seznam na podlagi odprtih, preglednih in nediskriminacijskih meril.

20. člen

(pogoji veleprodajnega dostopa)

(1) Izvajalec širokopasovnih storitev, ki je vertikalno integriran in ima maloprodajni tržni delež nad 25 odstotkov, je upravičen do javnih sredstev iz drugega odstavka 18. člena te uredbe, če na trgu ustreznega veleprodajnega dostopa pod odprtimi, preglednimi in nediskriminacijskimi pogoji ponuja veleprodajne dostopovne izdelke, na podlagi katerih bo izvajalec storitev, ki je zainteresiran za dostop, zagotavljal povezljivost s hitrostmi iz prvega odstavka 17. člena te uredbe.

(2) Cena veleprodajnega dostopa iz prejšnjega odstavka se določi na način in pod pogoji, določenimi v 14. členu te uredbe.

21. člen

(javno posvetovanje)

(1) Sofinancer pred objavo ukrepa za dodelitev javnih sredstev izvede javno posvetovanje na način in pod pogoji, določenimi v 10. členu te uredbe.

(2) V okviru javnega posvetovanja iz prejšnjega odstavka se objavijo geografska območja, na katerih obstaja vsaj eno omrežje, ki ves čas omogoča zanesljivo zagotavljanje hitrosti prenosa najmanj 100 Mb/s proti uporabniku, in operaterji, pri katerih potrošniki lahko uveljavljajo bone za povezljivost ter zberejo informacije za izračun njihovega tržnega deleža, uporabe storitev in njihovih cen.

(3) Javna sredstva za zagotavljanje povezljivosti potrošnikov se dodelijo, če sofinancer na podlagi analize podatkov iz prejšnjega odstavka ugotovi, da dodelitev javnih sredstev ne bo neupravičeno koristila omejenemu številu izvajalcev in ne bo krepila (lokalne) tržne moči nekaterih izvajalcev.

IV. KONČNA DOLOČBA

22. člen

(začetek veljavnosti)

Ta uredba začne veljati petnajsti dan po objavi v Uradnem listu Republike Slovenije.

Št. 00704-61/2024
Ljubljana, dne 20. marca 2024
EVA 2023-3150-0005

Vlada Republike Slovenije
dr. Robert Golob
predsednik

705. Uredba o spremembi Uredbe o upravnem poslovanju

Na podlagi 19., 63., 64., 139. in 210. člena ter za izvrševanje 97., 178., 178.b, 178.e in 178.h člena Zakona o splošnem upravnem postopku (Uradni list RS, št. 24/06 – uradno prečiščeno besedilo, 105/06 – ZUS-1, 126/07, 65/08, 8/10, 82/13, 175/20 – ZIUOPDVE in 3/22 – ZDeb) in na podlagi 7. člena Zakona o državni upravi (Uradni list RS, št. 113/05 – uradno prečiščeno besedilo, 89/07 – odl. US, 126/07 – ZUP-E, 48/09, 8/10 – ZUP-G, 8/12 – ZVRS-F, 21/12, 47/13, 12/14, 90/14, 51/16, 36/21, 82/21, 189/21, 153/22 in 18/23) ter za izvrševanje prvega odstavka 39. člena Zakona o varstvu dokumentarnega in arhivskega gradiva ter arhivih (Uradni list RS, št. 30/06 in 51/14) Vlada Republike Slovenije izdaja

U R E D B O
o spremembi Uredbe o upravnem poslovanju

1. člen

V Uredbi o upravnem poslovanju (Uradni list RS, št. 9/18, 14/20, 167/20, 172/21, 68/22, 89/22, 135/22 in 77/23) se v 29. členu drugi odstavek črta.

Dosedanji tretji do osmi odstavek postanejo drugi do sedmi odstavek.

KONČNA DOLOČBA

2. člen

Ta uredba začne veljati petnajsti dan po objavi v Uradnem listu Republike Slovenije.

Št. 00704-65/2024
Ljubljana, dne 20. marca 2024
EVA 2024-3130-0010

Vlada Republike Slovenije
dr. Robert Golob
predsednik

706. Uredba o spremembi Uredbe o izvedbi intervencij kmetijske politike za leto 2024

Na podlagi 10., 11.a in 12. člena Zakona o kmetijstvu (Uradni list RS, št. 45/08, 57/12, 90/12 – ZdZPVHVVR, 26/14, 32/15, 27/17, 22/18, 86/21 – odl. US, 123/21, 44/22, 130/22 – ZPOmK-2, 18/23 in 78/23) Vlada Republike Slovenije izdaja

U R E D B O
o spremembi Uredbe o izvedbi intervencij kmetijske politike za leto 2024

1. člen

V Uredbi o izvedbi intervencij kmetijske politike za leto 2024 (Uradni list RS, št. 132/23) se v 8. členu v prvem odstavku besedilo »od 29. marca do 8. julija 2024« nadomesti z besedilom »od 8. aprila do 10. julija 2024«.

KONČNA DOLOČBA

2. člen

(začetek veljavnosti)

Ta uredba začne veljati naslednji dan po objavi v Uradnem listu Republike Slovenije.

Št. 00704-64/2024
Ljubljana, dne 20. marca 2024
EVA 2024-2330-0025

Vlada Republike Slovenije
dr. Robert Golob
predsednik

707. Sklep o izpolnitvi celoletne obveznosti ravnanja z odpadnimi nagrobnimi svečami za koledarsko leto 2023

Na podlagi druge alineje drugega odstavka 19. člena Uredbe o odpadnih nagrobnih svečah (Uradni list RS, št. 25/19 in 44/22 – ZVO-2) je Vlada Republike Slovenije sprejela

S K L E P
o izpolnitvi celoletne obveznosti ravnanja z odpadnimi nagrobnimi svečami za koledarsko leto 2023

I

Deleži izpolnitve celoletne obveznosti ravnanja z odpadnimi nagrobnimi svečami za koledarsko leto 2023 so:

– za družbo PRONS d. o. o.	54,42 odstotka,
– za družbo SVEKO d. o. o.	23,47 odstotka,
– za družbo ZEOS, d. o. o.	6,99 odstotka,
– za družbo INTERZERO d. o. o.	15,12 odstotka.

II

Ta sklep začne veljati naslednji dan po objavi v Uradnem listu Republike Slovenije.

Št. 00704-52/2024
Ljubljana, dne 20. marca 2024
EVA 2024-2570-0013

Vlada Republike Slovenije
dr. Robert Golob
predsednik

MINISTRSTVA

708. Pravilnik o evidenci o analizah voluminozne krme za potrebe kmetijstva in razvoja podeželja

Na podlagi sedmega odstavka 161.b člena Zakona o kmetijstvu (Uradni list RS, št. 45/08, 57/12, 90/12 – ZdZPVHVVR, 26/14, 32/15, 27/17, 22/18, 86/21 – odl. US, 123/21, 44/22, 130/22 – ZPOmK-2, 18/23 in 78/23) ministrica za kmetijstvo, gozdarstvo in prehrano izdaja

P R A V I L N I K
o evidenci o analizah voluminozne krme za potrebe kmetijstva in razvoja podeželja

1. člen

(vsebina)

Ta pravilnik določa podrobnejšo vsebino in podrobnejše postopke vodenja evidence o analizah voluminozne krme za potrebe kmetijstva in razvoja podeželja (v nadaljnjem besedilu: evidenca).

2. člen

(podrobnejša vsebina evidence)

(1) V evidenci se vodijo naslednji podatki o analizah voluminozne krme:

1. vrsta analizirane voluminozne krme,
2. podatki o lokaciji površine (npr. KMG številka, parcelna številka),
3. laboratorij, ki je izvedel laboratorijsko analizo voluminozne krme,
4. datum prejema vzorca,
5. datum analize voluminozne krme,
6. številka analize voluminozne krme in
7. parametri voluminozne krme.

(2) Vrste analizirane voluminozne krme iz 1. točke prejšnjega odstavka so:

1. sveža travniška krma;
2. paša;
3. travna silaža;
4. koruzna silaža;
5. mrva;
6. sveža lucerna ali lucerna za pašo;
7. lucernina silaža;
8. suha lucerna;
9. žitna slama;
10. druga voluminozna krma (silaže strnih žit, sirkove silaže, silirana sudanska trava, silirane križnice itd.)

(3) Poleg podatkov iz prvega odstavka tega člena se za svežo travniško krmo, pašo, travno silažo, mrvo, svežo lucerno ali lucerno za pašo, lucernino silažo in suho lucerno v evidenci vodijo tudi podatki o rastnem ciklusu (prvi, drugi, tretji, itd., mešanica različnih rastnih ciklusov).

(4) Poleg podatkov iz prvega in tretjega odstavka tega člena se za svežo travniško krmo, pašo, travno silažo in mrvo v evidenci vodita tudi podatek, ali gre za krmo iz trajnega travinja ali mešanico s travno silažo ali mrvo, ter podatek, ali gre za krmo iz trajnega travinja ali sejanega travinja.

(5) Za krmo iz sejanega travinja se v evidenci vodijo tudi osnovni podatki o sestoju ruše (travne mešanice, travno deteljne mešanice, deteljne mešanice itd.) in o trajanju oziroma vrsti rabe (ne prezimni naknadni posevek, prezimni naknadni posevek, eno-ali večletni posevek itd.).

(6) Parametri voluminozne krme iz 7. točke prvega odstavka tega člena so:

a) osnovni parametri kakovosti krme:
1. suha snov (sušina),
2. surove beljakovine,
3. surove vlaknine,
4. surovi pepel,
5. sladkorji,
6. škrob,
7. kalcij (Ca),
8. fosfor (P),
9. magnezij (Mg),
10. natrij (Na) in
11. kalij (K);

b) dodatni parametri krme:
1. surove maščobe,
2. vlakna, netopna v kislem detergentu – ADF,
3. vlakna, netopna v nevtralnem detergentu – NDF,
4. prostornina plina pri in vitro hohenheimskem plinskem testu – VP-HFT,
5. encimatska prebavljivost organske snovi – ELOS,
6. presnovljiva energija – ME,
7. neto energija za laktacijo – NEL,
8. pH vrednost (pri silažah),
9. amonijak (pri silažah),
10. topnost beljakovin,
11. v pepsinu netopne surove beljakovine,
12. cink (Zn),
13. baker (Cu),
14. mangan (Mn),
15. klorid (Cl^-),
16. žveplo (S),
17. železo (Fe).

3. člen

(podrobnejši postopek vodenja evidence)

(1) Zavezanec za izpolnjevanje evidence ali pooblaščeni laboratorij vnese v evidenco podatke iz prejšnjega člena po opravljeni laboratorijski analizi voluminozne krme.

(2) Evidenca se vodi v računalniški obliki v skladu z zakonom, ki ureja kmetijstvo.

KONČNA DOLOČBA

4. člen

(začetek veljavnosti)

Ta pravilnik začne veljati petnajsti dan po objavi v Uradnem listu Republike Slovenije.

Št. 007-412/2023/16
Ljubljana, dne 22. marca 2024
EVA 2023-2330-0127

Mateja Čalušić
ministrica
za kmetijstvo, gozdarstvo in prehrano

---

709. Pravilnik o zbirki podatkov o emisijah in odvzemih toplogrednih plinov v kmetijstvu in spremljanju stanja kmetijskih tal ter podatkov emisij toplogrednih plinov, amonijaka in drugih onesnaževal zraka v kmetijstvu

Na podlagi četrtega odstavka 161.a člena Zakona o kmetijstvu (Uradni list RS, št. 45/08, 57/12, 90/12 – ZdZPVHVVR, 26/14, 32/15, 27/17, 22/18, 86/21 – odl. US, 123/21, 44/22, 130/22 – ZPOmK-2, 18/23 in 78/23) ministrica za kmetijstvo, gozdarstvo in prehrano izdaja

PRAVILNIK

o zbirki podatkov o emisijah in odvzemih toplogrednih plinov v kmetijstvu in spremljanju stanja kmetijskih tal ter podatkov emisij toplogrednih plinov, amonijaka in drugih onesnaževal zraka v kmetijstvu

1. člen

(vsebina)

Ta pravilnik določa podrobnejšo vsebino vnosa podatkov o emisijah in odvzemih toplogrednih plinov v kmetijstvu in o spremljanju stanja kmetijskih tal ter podatkov emisij toplogrednih plinov, amonijaka in drugih onesnaževal zraka v kmetijstvu, obdelavo teh podatkov in način vodenja zbirke podatkov o emisijah in odvzemih toplogrednih plinov v kmetijstvu in spremljanju stanja kmetijskih tal ter podatkov emisij toplogrednih plinov, amonijaka in drugih onesnaževal zraka v kmetijstvu (v nadaljnjem besedilu: zbirka podatkov).

2. člen

(vnos podatkov o emisijah in odvzemih toplogrednih plinov v kmetijstvu)

(1) Podrobnejši podatki o emisijah in odvzemih toplogrednih plinov, ki nastanejo pri dejavnostih v zvezi z rabo zemljišč, spremembo rabe zemljišč in kmetijske proizvodnje, so naslednji:

1. vsebnosti organske snovi v tleh;
2. odmrla nadzemna biomasa;
3. lesna biomasa;
4. fizikalno-kemijske lastnosti tal v kmetijskih rabah, ki se nanašajo na:
   – suho snov,
   – vsebnost vode,
   – pH,
   – skupni dušik,
   – organski ogljik,
   – teksturo tal (delež peska, melja, gline),
   – navidezno specifično težo;
5. način rabe kmetijskih zemljišč.

(2) Podatki iz prejšnjega odstavka se pridobivajo z vzorčenjem in analizo kmetijskih tal, z meritvami lesne biomase in podobno.

(3) V zbirko podatkov se vnesejo tudi podatki o lokaciji odvzema vzorca (npr. GPS, parcelna številka), datum vzorčenja, datum laboratorijske analize in podatki o laboratoriju, ki je izvedel analizo.

3. člen

(vnos podatkov o spremljanju stanja kmetijskih tal)

(1) Podrobnejši podatki o spremljanju stanja kmetijskih tal so naslednji:

1. suha snov,
2. kislost (pH),
3. delež organske snovi,
4. skupni dušik,
5. rastlinam dostopna fosfor in kalij,
6. zrnavost tal (tekstura),
7. kationska izmenjalna kapaciteta,
8. prostorninska gostota tal.

(2) Poleg podatkov iz prejšnjega odstavka se zaradi ugotavljanja degradacije kmetijskih tal v zbirki podatki vodijo še naslednji podatki:

1. biotske lastnosti tal,
2. erozija tal,
3. zbitost tal,
4. zakisanje tal in
5. vsebnosti težkih kovin in drugih onesnaževal v tleh.

(3) V zbirko podatkov se vnesejo tudi podatki o lokaciji odvzema vzorca (npr. GPS, parcelna številka), datum vzorčenja, datum laboratorijske analize in podatki o laboratoriju, ki je izvedel analizo.

4. člen

(vnos podatkov emisij toplogrednih plinov, amonijaka in drugih onesnaževal zraka v kmetijstvu)

(1) Podrobnejši podatki o emisijah toplogrednih plinov, amonijaka in drugih onesnaževal zraka v kmetijstvu so naslednji:

1. emisije metana in didušikovega oksida v živinoreji za govedo, prašiče, perutnino, ovce, koze, konje in kunce, pri čemer so za govedo posebej navedene emisije za molznice, krave dojilje, pitance, plemenske telice in telice v pitanju;
2. neposredne emisije didušikovega oksida iz kmetijskih zemljišč, pri čemer so posebej navedene emisije zaradi rabe mineralnih gnojil, živinskih gnojil, blata čistilnih naprav in drugih organskih gnojil, zaradi izločanja blata in seča pašnih živali, razkrajanja žetvenih ostankov, mineralizacije organske snovi v tleh in zaradi obdelovanja histosolov;
3. posredne emisije didušikovega oksida iz kmetijskih zemljišč, pri čemer so posebej navedene emisije zaradi atmosferske depozicije dušikovih spojin in zaradi izpiranja dušikovih spojin v vode;
4. emisije ogljikovega dioksida iz kmetijskih zemljišč, pri čemer so posebej navedene emisije zaradi apnenja kmetijskih zemljišč ter zaradi rabe sečnine in kalcijevega amonijevega nitrata;
5. emisije amonijaka, pri čemer so posebej navedene emisije po virih (iz hlevov in na paši, iz skladišč za živinska gnojila, gnojenje z živinskimi gnojili, gnojenje z mineralnimi gnojili, gnojenje s kompostom, digestatom in blatom čistilnih naprav) in po sektorjih (govedoreja, prašičereja, perutninarstvo, ovčereja, konjereja, kozjereja, kunčereja, rastlinska pridelava);
6. emisije nemetanovih hlapnih organskih spojin, pri čemer so posebej navedene emisije iz silosov in pri krmljenju si-

laže, emisije iz hlevov in gnojišč, emisije na paši, emisije zaradi gnojenja z živinskimi gnojili in emisije zaradi gojenja poljščin;

7. emisije dušikovih oksidov, pri čemer so posebej navedene emisije iz skladišč za živinska gnojila in emisije zaradi gnojenja kmetijskih rastlin, in

8. emisije delcev PM_{10} in $PM_{2,5}$, pri čemer so posebej navedene emisije pri pridelovanju poljščin in spravilu sena ter v živinoreji.

(3) V zbirko podatkov se vnesejo tudi podatki o lokaciji odvzema vzorca (npr. GPS, parcelna številka), datum vzorčenja, datum laboratorijske analize in podatki o laboratoriju, ki je izvedel analizo.

5. člen

(način vodenja zbirke podatkov)

(1) Zbirka podatkov se vodi v računalniški obliki v skladu z zakonom, ki ureja kmetijstvo.

(2) Podatki se vnašajo v zbirko podatkov enkrat na delovni dan.

(3) Podatke v zbirki podatkov obdelujejo nosilec javnega pooblastila za spremljanje emisij in odvzemov toplogrednih plinov v kmetijstvu, ki nastanejo pri dejavnosti v zvezi z rabo zemljišč, spremembo rabe zemljišč in kmetijsko proizvodnjo, nosilec javnega pooblastila za krovno spremljanje stanja kmetijskih tal in nosilec javnega pooblastila za zbiranje in obdelavo podatkov ter izdelavo ocen emisij toplogrednih plinov, amonijaka in drugih onesnaževal zraka v kmetijstvu.

KONČNA DOLOČBA

6. člen

(začetek veljavnosti)

Ta pravilnik začne veljati petnajsti dan po objavi v Uradnem listu Republike Slovenije.

Št. 007-413/2023/14
Ljubljana, dne 22. marca 2024
EVA 2023-2330-0128

Mateja Čalušić
ministrica
za kmetijstvo, gozdarstvo in prehrano

---

710. Pravilnik o spremembah in dopolnitvah Pravilnika o evidenci krajinskih značilnosti za pogojenost in ukrepe kmetijske politike

Na podlagi osmega odstavka 165.b člena Zakona o kmetijstvu (Uradni list RS, št. 45/08, 57/12, 90/12 – ZdZPVHVVR, 26/14, 32/15, 27/17, 22/18, 86/21 – odl. US, 123/21, 44/22,130/22 – ZPOmK-22, 18/23 in 78/23) ministrica za kmetijstvo, gozdarstvo in prehrano v soglasju z ministrom za naravne vire in prostor izdaja

P R A V I L N I K

o spremembah in dopolnitvah Pravilnika o evidenci krajinskih značilnosti za pogojenost in ukrepe kmetijske politike

1. člen

V Pravilniku o evidenci krajinskih značilnosti za pogojenost in ukrepe kmetijske politike (Uradni list RS, št. 39/23) se v 4. členu drugi odstavek spremeni tako, da se glasi:

»(2) Grafični prikaz območij krajinskih značilnosti je v Prilogi, ki je sestavni del tega pravilnika, in vsebuje:

– območja zajema krajinskih značilnosti,

– območja obveznega ohranjanja krajinskih značilnosti v okviru standarda DKOP 8 v skladu z uredbo, ki ureja pravila pogojenosti, in

– območja izvajanja operacije ohranjanje mejic iz uredbe, ki ureja plačila za okoljske in podnebne obveznosti ter naravne ali druge omejitve iz strateškega načrta skupne kmetijske politike 2023–2027.«.

Četrti odstavek se spremeni tako, da se glasi:

»(4) Grafični prikaz območij zajema in poligonov krajinskih značilnosti s pripisanimi podatki EKRZ iz petega odstavka tega člena se prikaže v javnem spletnem pregledovalniku grafičnih podatkov ministrstva, dostopnem na spletni strani http://rkg.gov.si/GERK/WebViewer/.«.

Za petim odstavkom se doda nov šesti odstavek, ki se glasi:

»(6) Ne glede na območja zajema krajinskih značilnosti iz drugega odstavka tega člena se podatki o novo vzpostavljenih krajinskih značilnostih z investicijskimi sredstvi skupne kmetijske politike lahko v EKRZ vodijo tudi zunaj teh območij.«.

2. člen

V 8. členu se prvi odstavek spremeni tako, da se glasi:

»(1) Če uporabnik podatkov EKRZ ugotovi, da se podatek v EKRZ razlikuje od dejanskega stanja v naravi, lahko na ministrstvo vloži predlog za spremembo podatkov v EKRZ.«.

Za prvim odstavkom se doda nov, drugi odstavek, ki se glasi:

»(2) Sprememba podatkov iz prejšnjega odstavka vključuje:

– vzpostavitev nove krajinske značilnosti z investicijskimi sredstvi skupne kmetijske politike ali vzpostavitev nove krajinske značilnosti znotraj območij iz drugega odstavka 4. člena tega pravilnika,

– spremembo oblike, vrste ali velikosti obstoječe krajinske značilnosti ali

– odstranitev krajinske značilnosti.«.

V dosedanjem drugem odstavku, ki postane tretji odstavek, se besedilo »prejšnjega odstavka« nadomesti z besedilom »prvega odstavka tega člena«.

Dosedanji tretji, četrti in peti odstavek postanejo četrti, peti in šesti odstavek.

3. člen

Priloga se nadomesti z novo Prilogo, ki je kot Priloga sestavni del tega pravilnika.

KONČNA DOLOČBA

4. člen

(začetek veljavnosti)

Ta pravilnik začne veljati naslednji dan po objavi v Uradnem listu Republike Slovenije.

Št. 007-83/2024/12
Ljubljana, dne 18. marca 2024
EVA 2024-2330-0020

Mateja Čalušić
ministrica
za kmetijstvo, gozdarstvo in prehrano

Soglašam!
Jože Novak
minister
za naravne vire in prostor

PRILOGA:

»Priloga:

GRAFIČNI PRIKAZ OBMOČJA ZAJEMA KRAJINSKIH ZNAČILNOSTI, OBMOČJA OBVEZNEGA OHRANJANJA KRAJINSKIH ZNAČILNOSTI IN OBMOČJA IZVAJANJA OPERACIJE OHRANJANJE MEJIC

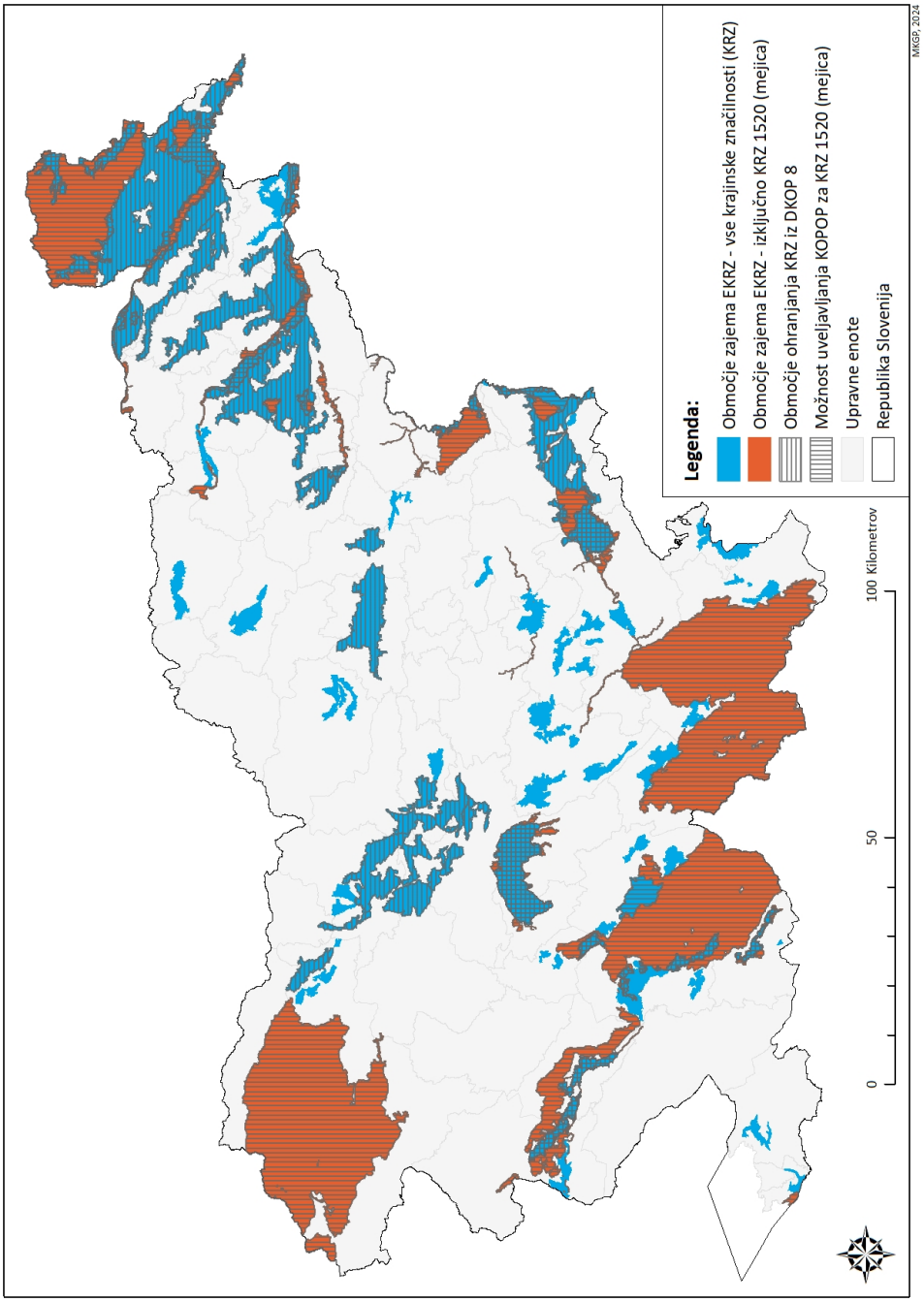

«.

711. Pravilnik o spremembah in dopolnitvah Pravilnika o meroslovnih zahtevah za merilnike hitrosti v cestnem prometu

Na podlagi prvega in petega odstavka 9. člena, petega odstavka 11. člena in za izvrševanje 12. člena Zakona o meroslovju (Uradni list RS, št. 26/05 – uradno prečiščeno besedilo) minister za gospodarstvo, turizem in šport izdaja

PRAVILNIK
o spremembah in dopolnitvah Pravilnika o meroslovnih zahtevah za merilnike hitrosti v cestnem prometu

1. člen

V Pravilniku o meroslovnih zahtevah za merilnike hitrosti v cestnem prometu (Uradni list RS, št. 91/15) se v 1. členu črta drugi odstavek, dosedanji prvi odstavek pa postane besedilo člena.

2. člen

Za 1. členom se doda nov, 1.a člen, ki se glasi:

»1.a člen

(postopek informiranja in klavzula)

(1) Ta pravilnik se izda ob upoštevanju postopka informiranja v skladu z Direktivo (EU) 2015/1535 Evropskega parlamenta in Sveta z dne 9. septembra 2015 o določitvi postopka za zbiranje informacij na področju tehničnih predpisov in pravil za storitve informacijske družbe (kodificirano besedilo) (UL L št. 241 z dne 17. 9. 2015, str. 1).

(2) Določbe tega pravilnika se ne uporabljajo za proizvode, ki se v skladu z nacionalno zakonodajo, ki zagotavlja enakovredno raven varovanja javnega interesa, kot je določena v zakonodaji Republike Slovenije, zakonito proizvajajo oziroma tržijo v drugih državah članicah Evropske unije in Turčiji ali proizvajajo v državah Evropskega združenja za prosto trgovino (EFTA), ki so hkrati podpisnice Sporazuma o Evropskem gospodarskem prostoru.

(3) Ta pravilnik se izvaja v skladu z Uredbo (EU) 2019/515 Evropskega parlamenta in Sveta z dne 19. marca 2019 o vzajemnem priznavanju blaga, ki se zakonito trži v drugi državi članici, in o razveljavitvi Uredbe (ES) št. 764/2008 (UL L št. 91 z dne 29. 3. 2019, str. 1).«.

3. člen

2. člen se spremeni tako, da se glasi:

»2. člen

Izrazi, uporabljeni v tem pravilniku, pomenijo:

1. »merilnik hitrosti« je merilo za merjenje hitrosti vozil v cestnem prometu;
2. »radarski merilniki hitrosti« so merilniki hitrosti, ki za svoje delovanje uporabljajo princip RADAR in Dopplerjev pojav;
3. »RADAR« pomeni detektiranje in merjenje oddaljenosti ali položaja s pomočjo radijskih signalov;
4. »Dopplerjev pojav« je fizikalni pojav, kjer pride do frekvenčnega premika oddanega signala zaradi gibanja vozila;
5. »laserski merilniki hitrosti« so merilniki hitrosti, ki za svoje delovanje uporabljajo oddajanje in sprejemanje laserskega signala po principu LIDAR;
6. »LIDAR« pomeni merjenje razdalje in oddaljenosti s pomočjo svetlobnega žarka;
7. »merilnik hitrosti po principu »pot/čas«« so merilniki hitrosti za merjenje hitrosti vozila na podlagi izmerjenega potovalnega časa vozila preko poti z izmerjeno dolžino;
8. »detekcijski merilniki hitrosti« so podvrsta merilnikov hitrosti po principu »pot/čas«, ki na kratki razdalji izmerijo hitrost vozila z merjenjem potovalnega časa med vsaj tremi zaporednimi položaji vozila, pri čemer so detektorji položaja vozila vezani na isti časovni vir, pri znani razdalji med detektorji;
9. »odsekovni merilniki hitrosti« so podvrsta merilnikov hitrosti po principu »pot/čas«, ki na daljši razdalji izmerijo povprečno hitrost z merjenjem potovalnega časa in identifikacijo vozila na začetni in končni točki merilnega odseka znane dolžine;
10. »merilniki hitrosti na podlagi sledenja« so podvrsta merilnikov hitrosti po principu »pot/čas«, ki so vgrajeni v merilno vozilo, ki sledi merjenemu vozilu, ter na podlagi izmerjene razdalje odseka oziroma prevožene poti in potovalnega časa merilnega vozila izmeri povprečno hitrost merjenega vozila;
11. »merilno vozilo« je vozilo, v katero je vgrajen merilnik hitrosti, ki omogoča merjenje lastne hitrosti in hitrosti merjenega vozila na podlagi meritve iz premične točke;
12. »merjeno vozilo« je vozilo, ki mu z merilnikom hitrosti merimo hitrost;
13. »operater« je oseba, ki rokuje z merilnikom hitrosti in izvaja meritve hitrosti;
14. »samodejni merilniki hitrosti« so merilniki hitrosti, ki izvedejo meritev samodejno brez posredovanja operaterja;
15. »nesamodejni merilniki hitrosti« so merilniki hitrosti, ki izvedejo meritev na zahtevo operaterja;
16. »meritev iz nepremične točke« pomeni, da merilnik hitrosti izvaja meritev hitrosti merjenega vozila iz točke, ki se ne giblje;
17. »meritev iz premične točke« pomeni, da merilnik hitrosti izvaja meritev hitrosti merjenega vozila iz točke, ki se giblje;
18. »največji dopustni pogrešek« (v nadaljnjem besedilu: NDP) je skrajna vrednost merilnega pogreška, ki jo glede na znano referenčno vrednost za dano meritev, merilo ali merilni sistem dopuščajo specifikacije ali predpisi;
19. »vplivna veličina« je veličina, ki ni merjena veličina, vendar vpliva na rezultat merjenja;
20. »naznačeni obratovalni pogoji« so obratovalni pogoji, ki morajo biti izpolnjeni med merjenjem, da merilnik hitrosti deluje na način, kot je zasnovan;
21. »motnja« je vplivna veličina, katere vrednost je znotraj omejitev, določenih v zvezi z ustrezno zahtevo, vendar zunaj določenih naznačenih obratovalnih pogojev merila; vplivna veličina je motnja, če za to vplivno veličino niso določeni naznačeni obratovalni pogoji;
22. »preskušanje na terenu« je postopek, kjer se merilnik hitrosti preskusi na podlagi merjenja hitrosti vozil s poznano hitrostjo pri realnih pogojih uporabe;
23. »simulacija« je postopek, kjer se vožnja merjenega vozila nadomesti z drugim fizikalnim pojavom, ki lahko predstavlja hitrost vožnje vozila, smer vožnje vozila, prevoženo pot vozila ali čas vožnje vozila;
24. »laboratorijsko preskušanje« je postopek, kjer se merilnik hitrosti preskusi na podlagi simulacije;
25. »lastna hitrost« je hitrost merilnega vozila pri merjenju hitrosti iz premične točke;
26. »merilna os« je navidezna premica, v smeri katere merilnik hitrosti meri hitrost merjenega vozila;
27. »smer vožnje vozila« je navidezna premica, po kateri se vozi merjeno vozilo;
28. »kosinusni pojav« je fizikalni pojav, ki nastane, ko je merilna os merilnika hitrosti pod določenim kotom v ravnini ali prostoru izmaknjena iz smeri vožnje merjenega vozila;
29. »nosilna frekvenca« je ena ali več frekvenc, na katerih oddaja radarski merilnik hitrosti;
30. »detektor položaja« je tipalo ali naprava, ki ugotavlja, kdaj je merjeno vozilo prevozilo izbrano točko;
31. »vstopna točka« je področje, v katerem merjeno vozilo vstopi v merilni odsek;
32. »izstopna točka« je področje, v katerem merjeno vozilo izstopi iz merilnega odseka;
33. »dolžina merilnega odseka« je dolžina, ki predstavlja najkrajšo navidezno krivuljo med vstopno in izstopno točko in poteka vzdolž cestnega odseka, omejenega na obeh straneh s cestnimi talnimi oznakami ali robom cestišča;

34. »zaznavalo gibanja« je sestavni del vozila, ki omogoča merjenje lastne hitrosti vozila;

35. »časovna razlika med merjenima voziloma v prometu« je čas, ki ga pri izmerjeni hitrosti potrebuje drugo merjeno vozilo, ki vozi za prvim merjenim vozilom, da doseže točko, v kateri je izmerjena hitrost prvega merjenega vozila;

36. »varnostna razlika« je številčna vrednost hitrosti, ki se upošteva v korist merjenega vozila pri posamezni meritvi;

37. »razširjena merilna negotovost« je produkt kombinirane standardne merilne negotovosti s faktorjem večjim od števila 1;

38. »merek« je del merilnika hitrosti, ki omogoča naravnati merilno os merilnika hitrosti na merjeno vozilo in mora odražati dopustni položaj in širitev merilnega snopa;

39. »merilnik za merjenje hitrosti posameznega vozila« je merilnik hitrosti, ki lahko na podlagi svojega načina delovanja sočasno izmeri in dokumentira hitrost samo enega vozila;

40. »merilnik za merjenje hitrosti več vozil hkrati« je merilnik hitrosti, ki lahko na podlagi svojega načina delovanja sočasno spremlja, izmeri ter dokumentira hitrost več vozil.«.

4. člen

V 18. členu se v tretjem odstavku za besedo »hitrosti« doda besedilo »ali po premiku vozila za najmanj 10 m«.

5. člen

19. člen se spremeni tako, da se glasi:

»19. člen

(dodatne zahteve za dokumentiranje meritev iz premične točke, razen za merilnike hitrosti po principu sledenja)

Dokumentirana meritev hitrosti pri merjenju iz premične točke z merilniki hitrosti, razen za merilnike hitrosti po principu sledenja, mora poleg zahtev iz 17. člena tega pravilnika vsebovati tudi hitrost merilnega vozila v času meritve.«.

6. člen

26. člen se spremeni tako, da se glasi:

»26. člen

(zahteve za testni vmesnik)

(1) Merilniki hitrosti morajo biti opremljeni s testnim vmesnikom, ki omogoča upravljanje merilnika hitrosti in pridobivanje podatkov oziroma signalov, potrebnih za izvedbo ugotavljanja skladnosti, overitev in meroslovnega nadzora.

(2) Testni vmesnik mora omogočati dostop najmanj do naslednjih podatkov:

– izmerjene hitrosti,

– izmerjene oddaljenosti ali položaja merjenega vozila (za merilnike hitrosti, kjer princip merjenja to omogoča),

– izmerjene lastne hitrosti merilnega vozila (za merilnike hitrosti, ki merijo iz premične točke),

– enolične identifikacije merilnika hitrosti ter njegovih sestavnih delov,

– identifikacije programske opreme merilnika hitrosti ter njene kontrolne vsote in

– rezultata samopreverjanja.

(3) Testni vmesnik mora biti zaščiten pred nepooblaščenimi posegi.«.

7. člen

29. člen se spremeni tako, da se glasi:

»29. člen

(dodatne zahteve za radarske merilnike hitrosti, ki merijo posamezno vozilo)

(1) Posamezna nosilna frekvenca radarskega merilnika hitrosti, ki meri posamezno vozilo, ne sme odstopati več kot ± 0,15 % od nazivne vrednosti, ki jo določi proizvajalec.

(2) Širina merilnega snopa radarskega merilnika hitrosti, ki meri posamezno vozilo, ne sme presegati širine snopa, ki jo določi proizvajalec.

(3) Središčnica merilnega snopa antene radarskega merilnika hitrosti, ki meri posamezno vozilo, ne sme odstopati več kot ± 1° od središčnice antene.«.

8. člen

Za 29. členom se doda nov, 29.a člen, ki se glasi:

»29.a člen

(dodatne zahteve za radarske merilnike hitrosti, ki merijo več vozil hkrati)

Radarski merilniki hitrosti, ki merijo več vozil hkrati, morajo za potrebe laboratorijskega preskušanja in preskušanja na terenu prikazati položaj in oddaljenost merjenega vozila od merilnika hitrosti.«.

9. člen

30. člen se spremeni tako, da se glasi:

»30. člen

(dodatne zahteve za laserske merilnike hitrosti, ki merijo posamezno vozilo)

(1) Frekvenca oddanih pulzov laserskega merilnika hitrosti, ki meri posamezno vozilo, ne sme odstopati več kot ± 1 % od nazivne vrednosti, ki jo določi proizvajalec.

(2) Laserski merilnik hitrosti, ki meri posamezno vozilo, mora prikazati oddaljenost merjenega vozila z razdelkom največ 0,1 m. Izmerjena oddaljenost merjenega vozila ne sme odstopati več kot ± 0,2 m od prave vrednosti pri oddaljenosti do 50 m oziroma 0,4 % pri razdaljah večjih od 50 m.

(3) Največja dopustna oddaljenost merjenega vozila pri meritvah z laserskim merilnikom hitrosti, ki meri posamezno vozilo, je 1000 m.

(4) Največji dopustni prostorski kot merilnega snopa laserskega merilnika hitrosti, ki meri posamezno vozilo, v vodoravni in navpični smeri je 3 mrad.

(5) Oblika merka laserskega merilnika hitrosti, ki meri posamezno vozilo, mora jasno prikazati mejo 3 mrad.

(6) Merek laserskega merilnika hitrosti, ki meri posamezno vozilo, mora biti jasno viden s prostim očesom in z merilno opremo za pregledovanje poravnave merka in merilnega snopa.

(7) Merilni snop laserskega merilnika hitrosti, ki meri posamezno vozilo, se mora v celoti nahajati znotraj mej merka.

(8) Laserski merilniki hitrosti, ki merijo posamezno vozilo, morajo biti za meritve hitrosti merjenega vozila na oddaljenosti od 300 m do 600 m opremljeni najmanj z dvakratno povečavo vidnega polja merka, za meritve na oddaljenost nad 600 m pa najmanj s trikratno povečavo vidnega polja merka. Povečava je lahko vgrajena v merilnik hitrosti oziroma izvedena kot ločen nastavek, ki se lahko namesti ali odstrani z merilnika hitrosti. V primeru ločenega nastavka mora nastavek nositi enako serijsko številko kot merilnik hitrosti.

(9) Laserski merilnik hitrosti, ki meri posamezno vozilo, mora omogočati preskus merjenja hitrosti z vrednostjo 0 km/h pri nepremično postavljeni tarči.«.

10. člen

Za 30. členom se doda nov, 30.a člen, ki se glasi:

»30.a člen

(dodatne zahteve za laserske merilnike hitrosti, ki merijo več vozil hkrati)

Laserski merilniki hitrosti, ki merijo več vozil hkrati, morajo za potrebe laboratorijskega preskušanja in preskušanja na terenu prikazati položaj in oddaljenost merjenega vozila od merilnika hitrosti.«.

11. člen

V 32. členu se v tretjem odstavku črta besedilo »in mora biti vsaj 200 krat daljša od dolžine področja prepoznavanja«.

Peti odstavek se spremeni, tako da se glasi:

»(5) Začetek in konec merilnega odseka mora biti označen z odsevnim trakom prečno čez celo cestišče ter z merskimi klini ob cestišču. Odsevni trak mora biti viden na dokumentirani meritvi skupaj z merjenim vozilom.«.

12. člen

Za 37. členom se doda nov, 37.a člen, ki se glasi:

»37.a člen

(dodatne oznake)

(1) Urad Republike Slovenije za meroslovje lahko na merilnike hitrosti za njihovo prepoznavanje v postopkih overitev namesti dodatne identifikacijske oznake.

(2) Imetniki merilnikov hitrosti oznak iz prejšnjega odstavka ne smejo odstraniti.«.

13. člen

Za 39. členom se doda nov 39.a člen, ki se glasi:

»39.a člen

(posebna merilna oprema ter dostop do merila)

(1) Če je za preskušanje merilnika hitrosti v okviru postopkov ugotavljanja skladnosti in overitev, ki jih vodi Urad Republike Slovenije za meroslovje, treba uporabiti namensko razvito strojno opremo, programsko opremo, priključne kable ali vmesnike, ki niso prosto dostopni na trgu ali pa so zaščiteni s pravicami intelektualne lastnine, mora proizvajalec to opremo priskrbeti in jo prepustiti v brezplačno rabo Uradu Republike Slovenije za meroslovje.

(2) Proizvajalec mora Uradu Republike Slovenije za meroslovje v postopkih iz prejšnjega odstavka zagotoviti najvišji nivo uporabniškega dostopa do programske opreme, ki ga ima proizvajalec, ter prost dostop do strojne opreme merilnika hitrosti.«.

14. člen

V 42. členu se za besedilom člena, ki se označi kot prvi odstavek, doda nov, drugi odstavek, ki se glasi:

»(2) V primeru dvoma o skladnosti merilnika hitrosti z zahtevami tega pravilnika se lahko za potrditev izpolnjevanja zahtev poleg preskusov, določenih v prejšnjem odstavku, izvedejo še drugi pregledi in preskusi.«.

15. člen

44. člen se spremeni tako, da se glasi:

»44. člen

(posebni preskusi za radarske merilnike hitrosti)

(1) Za radarske merilnike hitrosti se izvede preskus merilne točnosti glede na zahteve iz 5. člena tega pravilnika s preskušanjem na terenu v najmanj treh merilnih točkah ali glede na zahteve iz 6. člena tega pravilnika z laboratorijskim preskušanjem v najmanj desetih merilnih točkah.

(2) Pri preskusu točnosti radarskega merilnika hitrosti se hkrati preveri delovanje oddajnega in sprejemnega dela antene.

(3) Za radarske merilnike hitrosti, ki merijo posamezno vozilo, se preveri izpolnjevanje zahtev iz 7. člena tega pravilnika.

(4) Širina merilnega snopa se pri radarskih merilnikih hitrosti, ki merijo posamezno vozilo, preveri pri naslednjih pogojih:

– pri slabljenju –3 dB glede na največjo vrednost moči oddanega signala ter

– na podlagi pregleda izrisanega celotnega sevalnega diagrama antene relativno od –45° do +45°, kjer morajo biti ostali vrhovi merilnega snopa oslabljeni vsaj za –15 dB glede na osnovni signal.

(5) Za radarske merilnike hitrosti, ki merijo več vozil hkrati, se preveri pravilnost določanja položaja vozila iz 29.a člena tega pravilnika.«.

16. člen

45. člen se spremeni tako, da se glasi:

»45. člen

(posebni preskusi za laserske merilnike hitrosti)

(1) Za laserske merilnike hitrosti se izvede preskus merilne točnosti glede na zahteve iz 5. člena tega pravilnika s preskušanjem na terenu v najmanj treh merilnih točkah ali glede na zahteve iz 6. člena tega pravilnika z laboratorijskim preskušanjem v najmanj desetih merilnih točkah.

(2) Za laserske merilnike hitrosti, ki merijo posamezno vozilo, se preveri izpolnjevanje zahtev prvega, drugega, četrtega in sedmega odstavka 30. člena tega pravilnika.

(3) Za laserske merilnike hitrosti, ki merijo več vozil hkrati, se preveri pravilnost določanja položaja vozila iz 30.a člena tega pravilnika.«.

17. člen

V 46. členu se prvi odstavek spremeni tako, da se glasi:

»(1) Za detekcijske merilnike hitrosti se izvede preskus merilne točnosti glede na zahteve iz 6. člena tega pravilnika z laboratorijskim preskušanjem v najmanj desetih merilnih točkah ali glede na zahteve iz 5. člena tega pravilnika s preskušanjem na terenu v treh merilnih točkah s preskusom v celoti vgrajenega detekcijskega merilnika hitrosti z vožnjo vozila. Preskušanje na terenu mora biti izvedeno uspešno v treh merilnih točkah in se lahko izvede z največ petimi vožnjami, pri čemer morajo biti tri meritve uspešne. Če tovrstno preskušanje po petih vožnjah ni uspešno, se preskus zaradi neustrezne pripravljenosti merilnika prekine.«.

Za prvim odstavkom se doda nov drugi odstavek, ki se glasi:

»(2) Za detekcijske merilnike hitrosti, ki imajo detektorje položaja vgrajene v cestišče, se mora izvesti preskušanje na terenu.«.

Dosedanji drugi odstavek postane tretji odstavek.

18. člen

V 47. členu se prvi odstavek spremeni tako, da se glasi:

»(1) Za odsekovne merilnike hitrosti se izvede preskus merilne točnosti glede na zahteve iz 5. člena tega pravilnika s preskušanjem na terenu v treh merilnih točkah s preskusom v celoti vgrajenega odsekovnega merilnika hitrosti z vožnjo vozila. Preskušanje na terenu mora biti izvedeno uspešno v treh merilnih točkah in se lahko izvede z največ petimi vožnjami, pri čemer morajo biti tri meritve uspešne. Če tovrstno preskušanje po petih vožnjah ni uspešno, se preskus zaradi neustrezne pripravljenosti merilnika prekine.«.

19. člen

48. člen se spremeni tako, da se glasi:

»48. člen

(posebni preskusi za merilnike hitrosti na podlagi sledenja)

Za merilnike hitrosti na podlagi sledenja se izvede preskus merilne točnosti glede na zahteve iz 6. člena tega pravilnika z laboratorijskim preskušanjem pri najmanj desetih lastnih hitrostih ali glede na zahteve iz 5. člena tega pravilnika s preskušanjem na terenu pri najmanj eni lastni hitrosti na podlagi vožnje merilnega vozila s konstantno hitrostjo, brez začetnega in končnega ustavljanja merilnega vozila.«.

20. člen

49. člen se spremeni tako, da se glasi:

»49. člen

(posebni preskusi za merilnike hitrosti, ki merijo iz premične točke, razen za merilnike na podlagi sledenja)

Za merilnike hitrosti, ki merijo iz premične točke, razen za merilnike hitrosti na podlagi sledenja, se ločeno izvedejo preskusi merilne točnosti merjenja hitrosti merjenega vozila in merjenja lastne hitrosti merilnega vozila glede na zahteve iz 6. člena tega pravilnika z laboratorijskim preskušanjem v 10 merilnih točkah ali glede na zahteve iz 5. člena tega pravilnika s preskušanjem na terenu v najmanj treh točkah.«.

21. člen

V 55. členu se besedilo »in ne merijo oddaljenosti do vozila oziroma kota vožnje vozila glede na merilnik hitrosti« nadomesti z besedilom »s preračunom na en sam izbrani kot«.

22. člen

57. člen se črta.

PREHODNI IN KONČNA DOLOČBA

23. člen

(dajanje v promet in prvo overitev)

Merilniki hitrosti, ki imajo na dan uveljavitve tega pravilnika veljavno odobritev tipa na podlagi Pravilnika o meroslovnih zahtevah za merilnike hitrosti v cestnem prometu (Uradni list RS, št. 25/02 in 90/05) ali Pravilnika o meroslovnih zahtevah za merilnike hitrosti v cestnem prometu (Uradni list RS, št. 91/15), se lahko dajo v promet ter prvo overitev na podlagi tega pravilnika do izteka veljavnosti odobritve tipa, če izpolnjujejo zahteve iz tega pravilnika, ki se nanašajo na prvo overitev.

24. člen

(dajanje v redno in izredno overitev)

Merilniki hitrosti, ki so na dan uveljavitve tega pravilnika v uporabi in imajo veljavno prvo overitev oziroma redno overitev na podlagi Pravilnika o meroslovnih zahtevah za merilnike hitrosti v cestnem prometu (Uradni list RS, št. 25/02 in 90/05) ali Pravilnika o meroslovnih zahtevah za merilnike hitrosti v cestnem prometu (Uradni list RS, št. 91/15), se lahko dajo v redno ali izredno overitev na podlagi tega pravilnika, če izpolnjujejo zahteve iz tega pravilnika, ki se nanašajo na redno overitev.

25. člen

(začetek veljavnosti)

Ta pravilnik začne veljati petnajsti dan po objavi v Uradnem listu Republike Slovenije.

Št. 007-218/2023/15
Ljubljana, dne 19. marca 2024
EVA 2023-2180-0012

Matjaž Han
minister
za gospodarstvo, turizem in šport

---

712. Pravilnik o spremembah in dopolnitvah Pravilnika o določitvi dodatka za povečan obseg dela za posebne obremenitve

Na podlagi petega odstavka 16. člena in za izvrševanje 16. člena Zakona o nujnih ukrepih za zagotovitev stabilnosti zdravstvenega sistema (Uradni list RS, št. 100/22, 141/22 – ZNUNBZ, 76/23 in 136/23 – ZIUZDS) ministrica za zdravje izdaja

PRAVILNIK
o spremembah in dopolnitvah Pravilnika o določitvi dodatka za povečan obseg dela za posebne obremenitve

1. člen

V Pravilniku o določitvi dodatka za povečan obseg dela za posebne obremenitve (Uradni list RS, št. 11/24) se v 3. členu v prvem odstavku besedilo »količnika za izračun« črta.

Za prvim odstavkom se doda nov drugi odstavek, ki se glasi:

»(2) Dodatek iz prejšnjega odstavka se obračunava akontativno, poračun pa se izvede na podlagi podatkov ZZZS o realizaciji programa in dodatnih sredstvih, ki jih prejme posamezni izvajalec, najpozneje za posamezno šestmesečje. Dodatna sredstva iz prejšnjega stavka se štejejo kot razpoložljiva sredstva za izplačilo dodatka.«.

Dosedanji drugi odstavek postane tretji odstavek.

2. člen

Za 3. členom se doda nov, 3.a člen, ki se glasi:

»3.a člen

(akontacija dodatka)

Akontacija dodatka znaša 70 % izračunanega dodatka iz 4. in 5. člena tega pravilnika.«.

3. člen

Besedilo 4. člena se spremeni tako, da se glasi:

»(1) Dodatek pripada zdravstvenemu delavcu, ki opravlja delo v ambulanti družinske medicine, za pretekli mesec obračuna.

(2) Višina dodatka za posameznega zdravstvenega delavca v timu se določa na podlagi:

1. obsega tima (TIM; objavlja ZZZS na spletni strani),
2. števila glavarinskih količnikov za posamezni tim v mesecu, na katerega se nanaša izplačilo (GK; objavlja ZZZS na spletni strani),
3. najmanjšega števila glavarinskih količnikov na tim (1895),
4. obsega priznanega posameznega zdravstvenega kadra v standardu (OBSEG), do največ 1,0,
5. odstotka udeležbe (UDELEŽBA; dejanska prisotnost v ambulanti) v mesecu, na katerega se nanaša dodatek,
6. DODATEK je najvišji dodatek za posamezni poklic v skladu z Zakonom o nujnih ukrepih za zagotovitev stabilnosti zdravstvenega sistema (Uradni list RS, št. 100/22, 141/22 – ZNUNBZ, 76/23 in 136/23 – ZIUZDS).

(3) Preseganje (PRESEGANJE) glavarinskih količnikov se določi kot razlika med številom glavarinskih količnikov posameznega tima in zmnožkom obsega tima (TIM) s 1.895 glavarinskih količnikov:

PRESEGANJE = GK – 1895 X TIM.

(4) Če preseganje glavarinskih količnikov znaša več ali je enako 800 glavarinskih količnikov, se POD_PO izračuna na naslednji način:

POD_PO = OBSEG X UDELEŽBA X DODATEK.

(5) Če preseganje glavarinskih količnikov znaša manj kot 800 glavarinskih količnikov, se POD_PO izračuna na naslednji način:

$$POD_PO = \sqrt[2]{\frac{PRESEGANJE}{800}} \text{ X OBSEG X UDELEŽBA X DODATEK.«.}$$

4. člen

Besedilo 5. člena se spremeni tako, da se glasi:

»(1) Dodatek pripada zdravstvenemu delavcu, ki opravlja delo v ambulanti otroškega ali šolskega dispanzerja, za pretekli mesec obračuna.

(2) Višina dodatka za posameznega zdravstvenega delavca v timu se določa na podlagi meril iz drugega odstavka prejšnjega člena.

(3) Preseganje (PRESEGANJE) glavarinskih količnikov se določi kot razlika med številom glavarinskih količnikov posameznega tima in zmnožkom obsega tima (TIM), 1.895 glavarinskih količnikov in faktorja 0,75:

PRESEGANJE = GK – 1895 X TIM X 0,75.

(4) Če preseganje glavarinskih količnikov znaša več ali je enako 800 glavarinskih količnikov, se POD_PO izračuna na naslednji način:

POD_PO = OBSEG X UDELEŽBA X DODATEK.

(5) Če preseganje glavarinskih količnikov znaša manj kot 800 glavarinskih količnikov, se POD_PO izračuna na naslednji način:

$$\text{POD_PO} = \sqrt[2]{\frac{PRESEGANJE}{800}} \text{ X OBSEG X UDELEŽBA X DODATEK.«.}$$

5. člen

10. člen se spremeni tako, da se glasi:

»10. člen

(izplačilo akontacije dodatka in poračun)

(1) Akontacija dodatka se izplača pri plači za pretekli mesec.

(2) Poračun se opravi v okviru razpoložljivih sredstev za posamezno obdobje iz drugega odstavka 3. člena tega pravilnika.

(3) Poračun predstavlja razliko med izračunano višino dodatka in že izplačanimi akontacijami dodatka za posamezno obdobje iz drugega odstavka 3. člena tega pravilnika, do višine razpoložljivih sredstev.

(4) Če izplačana sredstva akontacije dodatka presegajo razpoložljiva sredstva, se negativni poračun opravi pri naslednjem izplačilu akontacije dodatka.

(5) Če se ugotovi, da je bila zdravstvenemu delavcu izplačana višja akontacija dodatka od izračunane višine dodatka, do katere bi bil upravičen po opravljenem poračunu, se razlika odračuna od naslednje akontacije dodatka. Če je razlika višja od posamezne akontacije dodatka, mora zdravstveni delavec izvajalcu presežek vrniti v naslednjem mesecu, pri čemer se zamudne obresti ne obračunajo. Presežek pomeni razliko med preveč izplačanimi akontacijami dodatka in posamezno akontacijo dodatka.

(6) Za december 2024 se akontacija dodatka ne izplača, temveč se v letu 2025 izplača poračun za celo leto 2024, in sicer po objavi podatkov ZZZS.«.

KONČNI DOLOČBI

6. člen

(že izvedena plačila dodatkov)

Plačila dodatkov, ki so bila že izvedena na podlagi Pravilnika o določitvi dodatka za povečan obseg dela za posebne obremenitve (Uradni list RS, št. 11/24), se štejejo kot akontacija dodatka za posamezni mesec.

7. člen

(začetek veljavnosti)

Ta pravilnik začne veljati naslednji dan po objavi v Uradnem listu Republike Slovenije.

Št. 0070-37/2024
Ljubljana, dne 13. marca 2024
EVA 2024-2711-0018

Dr. Valentina Prevolnik Rupel
ministrica
za zdravje

USTAVNO SODIŠČE

713. Sklep o zavrženju pobude

Številka: U-I-233/23-9
Datum: 29. 2. 2024

S K L E P

Ustavno sodišče je v postopku za preizkus pobude Marka Drobeža, Ljubljana, in družbe Lamark, d. o. o., Ljubljana, ki ju zastopata Odvetniška pisarna Ščernjavič, d. o. o., Domžale, in mag. Žiga Razdrih, odvetnik v Ljubljani, na seji 29. februarja 2024

s k l e n i l o :

Pobuda za začetek postopka za oceno ustavnosti 1. točke prvega odstavka 115. člena Zakona o finančnem poslovanju, postopkih zaradi insolventnosti in prisilnem prenehanju (Uradni list RS, št. 176/21 – uradno prečiščeno besedilo, 178/21 – popr. in 102/23) se zavrže.

O b r a z l o ž i t e v

1. Pobudnika izpodbijata v izreku tega sklepa navedeno določbo Zakona o finančnem poslovanju, postopkih zaradi insolventnosti in prisilnem prenehanju (v nadaljevanju ZFPPIPP). Zatrjujeta, da je v neskladju z 2., 14., 33., 49. in 74. členom Ustave. Navajata, da gre za diskriminacijski pogoj 70 let, s katerim se omejuje upraviteljem v postopkih zaradi insolventnosti dodeljevanje novih zadev. Svoj pravni interes utemeljujeta z dejstvom, da je prvi pobudnik upravitelj v postopkih zaradi insolventnosti, ki te naloge opravlja prek druge pobudnice družbe Lamark.

2. Pobudo za začetek postopka za oceno ustavnosti lahko da, kdor izkaže svoj pravni interes ob vložitvi pobude (prvi odstavek 24. člena Zakona o Ustavnem sodišču, Uradni list RS, št. 64/07 – uradno prečiščeno besedilo, 109/12, 23/20 in 92/21 – v nadaljevanju ZUstS). Po drugem odstavku navedenega člena je pravni interes podan, če predpis ali splošni akt, izdan za izvrševanje javnih pooblastil, katerega oceno pobudnik predlaga, neposredno posega v njegove pravice, pravne interese oziroma v njegov pravni položaj.

3. Pogoj 70 let za dodeljevanje zadev v postopkih zaradi insolventnosti je pogoj, ki se neposredno nanaša le na prvega pobudnika. Druga pobudnica ni naslovnica te pravne norme. Okoliščina, da prvi pobudnik opravlja pristojnosti in naloge upravitelja prek druge pobudnice (drugi odstavek 117. člena

ZFPPIPP), dejstva, da druga pobudnica ni naslovnica pravne norme, ne more spremeniti. Druga pobudnica ni upraviteljica v postopkih zaradi insolventnosti, zato se izpodbijana določba v temelju ne nanaša nanjo.[1] Zato druga pobudnica ne izkazuje pravnega interesa za začetek postopka za oceno ustavnosti 1. točke prvega odstavka 115. člena ZFPPIPP in je Ustavno sodišče njeno pobudo zavrglo.

4. ZFPPIPP v oddelku 3.6 ureja položaj upravitelja kot organa postopka zaradi insolventnosti, ki v tem postopku opravlja svoje pristojnosti in naloge, določene v zakonu, zaradi varovanja in uresničitve interesov upnikov (97. člen ZFPPIPP). Sistemsko gledano ZFPPIPP vse vpise in izbrise iz seznama upraviteljev ureja na način, da mora minister, pristojen za pravosodje, izdati upravno odločbo, zoper katero je možno sodno varstvo v upravnem sporu. To velja tako za izdajo in odvzem dovoljenja za opravljanje funkcije upravitelja dovoljenja (108. in 109. člen ZFPPIPP) kot tudi za začasno ustavitev imenovanja za upravitelja v novih zadevah (112. člen ZFPPIPP). Drugače je v obravnavanem primeru, saj ZFPPIPP izrecno ne predvideva izdaje odločbe, čeprav ima izpodbijani ukrep za posledico, da se pobudniku trajno, ne le začasno, ne dodeljujejo nove zadeve. Ministrstvo, pristojno za pravosodje, je upravičeno v obsegu, potrebnem za opravljanje nadzora iz prvega odstavka 106. člena ZFPPIPP, neposredno dostopati in pridobivati podatke iz centralnega registra prebivalstva in poslovnega registra ter podatke, ki jih vodijo drugi upravljavci osebnih podatkov, ter pregledati sodni spis zadeve, v kateri je imenovan upravitelj (drugi odstavek 106. člena ZFPPIPP). Ko dobi podatek, da je upravitelj dopolnil 70 let, mora ugotoviti, da je nastopila okoliščina iz izpodbijane zakonske določbe, torej išče in ugotavlja pravno posledico, ki sledi iz zakona glede na ugotovljeno dejansko stanje, kar je značilnost ugotovitvene (deklaratorne) upravne odločbe.[2] Tudi odločitev o tem, da se nove zadeve ne morejo več dodeljevati, ker je upravitelj dopolnil 70 let, torej pomeni odločanje o upraviteljevih pravicah, ki sodi na področje upravnega prava (prvi odstavek 2. člena Zakona o splošnem upravnem postopku, Uradni list RS, št. 24/06 – uradno prečiščeno besedilo, 126/07, 65/08, 8/10 in 82/13 – ZUP, ki se uporablja tudi v primeru odločanja ministrstva, pristojnega za pravosodje po ZFPPIPP, kot to določa tretji odstavek 106. člena ZFPPIPP). Torej gre za oblastno odločanje oblastnega organa o pravicah, obveznostih ali pravnih koristih posameznika, kar pa je skladno z načeli pravne države (2. člen Ustave) in ob spoštovanju 22. člena Ustave do enakega varstva pravic v postopkih mogoče le na podlagi izdanega upravnega akta.[3] Zato bi minister, pristojen za pravosodje, moral ob ustavnoskladni razlagi določb ZFPPIPP o upraviteljevi dopolnitvi 70 let in prenehanju dodeljevanja novih zadev odločiti z upravno odločbo, čeprav ZFPPIPP izdaje upravne odločbe ne določa. Navedeno še dodatno potrjuje ureditev, po kateri ZFPPIPP že za začasno ustavitev imenovanja za upravitelja v novih zadevah določa, da mora minister, pristojen za pravosodje, izdati odločbo (112. člen ZFPPIPP), zato mora to tem bolj (*a fortiori*) veljati za obravnavani primer, ki ima za posledico trajno ustavitev imenovanja za upravitelja v novih zadevah.[4]

5. Iz obrazložitve tega sklepa izhaja, da izpodbijana določba ne učinkuje neposredno, ker mora pristojni organ o prenehanju dodeljevanja novih zadev zaradi upraviteljeve dopolnitve 70 let odločiti z upravno odločbo. Če izpodbijani predpis ne učinkuje neposredno, se lahko pobuda vloži šele po izčrpanju pravnih sredstev zoper posamični akt, izdan na podlagi izpodbijanega predpisa, hkrati z ustavno pritožbo, pod pogoji iz 50. do 60. člena ZUstS. To stališče Ustavnega sodišča je podrobneje obrazloženo v sklepu št. U-I-275/07 z dne 22. 11. 2007 (Uradni list RS, št. 110/07, in OdlUS XVI, 82). Iz razlogov, navedenih v citiranem sklepu, prvi pobudnik ne izkazuje pravnega interesa za začetek postopka za oceno ustavnosti izpodbijane določbe. Zato je Ustavno sodišče tudi njegovo pobudo zavrglo.

6. Ustavno sodišče je sprejelo ta sklep na podlagi tretjega odstavka 25. člena ZUstS in prve alineje tretjega odstavka 46. člena Poslovnika Ustavnega sodišča (Uradni list RS, št. 86/07, 54/10, 56/11, 70/17 in 35/20) v sestavi: predsednik dr. Matej Accetto ter sodnici in sodniki dr. Rok Čeferin, Dr. Dr. Klemen Jaklič (Oxford ZK, Harvard ZDA), dr. Rajko Knez, dr. Neža Kogovšek Šalamon, dr. Rok Svetlič, Marko Šorli in dr. Katja Šugman Stubbs. Sklep je sprejelo s šestimi glasovi proti dvema. Proti sta glasovala sodnica Kogovšek Šalamon in sodnik Čeferin. Sodnica Kogovšek Šalamon je dala odklonilno ločeno mnenje.

Dr. Matej Accetto
predsednik

[1] Prim. sklepa Ustavnega sodišča št. U-I-20/18 z dne 6. 6. 2018, 8. točka obrazložitve, in št. U-I-194/17 z dne 22. 3. 2018, 7. točka obrazložitve, ter odločbo Ustavnega sodišča št. U-I-66/20 z dne 6. 4. 2023 (Uradni list RS, št. 46/23), 15. točka obrazložitve.

[2] Glej E. Kerševan, V. Androjna, Ustavno procesno pravo, GV Založba, Ljubljana 2017, str. 310.

[3] Prim. sklepe Ustavnega sodišča št. U-I-162/12, Up-626/12 z dne 12. 7. 2012 (Uradni list RS, št. 55/12), 4. točka obrazložitve, št. U-I-399/22 z dne 9. 12. 2022 (Uradni list RS, št. 166/22), 6. točka obrazložitve, in št. U-I-188/23 z dne 19. 10. 2023 (Uradni list RS, št. 112/23), 4. točka obrazložitve.

[4] *Arg. a minori ad maius*.

SODNI SVET

714. Sklep o objavi javnega poziva sodnikom k vložitvi kandidatur na vodstveno mesto

Na podlagi določbe 62.b člena Zakona o sodiščih (ZS-UPB-4, Uradni list RS, št. 94/07 s spremembami in dopolnitvami) je Sodni svet Republike Slovenije, Trdinova ulica 4, Ljubljana, na 55. seji 14. marca 2024 sprejel

S K L E P

Sodni svet objavlja javni poziv sodnikom k vložitvi kandidatur na vodstveno mesto:

– predsednika Okrajnega sodišča v Tolminu.

Kandidati morajo prijavi oziroma kandidaturi priložiti življenjepis z opisom svoje strokovne dejavnosti, šestletni strateški program dela sodišča in dokazila, ki izkazujejo izpolnjevanje pogojev iz 62. člena Zakona o sodiščih.

Prijavo oziroma kandidaturo naj kandidati v 30-ih dneh od objave poziva v Uradnem listu Republike Slovenije pošljejo na naslov: Republika Slovenija, Sodni svet, Trdinova ulica 4, 1000 Ljubljana, p.p. 675.

Za pisno obliko prijave oziroma kandidature se šteje tudi elektronska oblika, poslana na elektronski naslov: sodni.svet@sodisce.si, pri čemer veljavnost prijave oziroma kandidature ni pogojena z elektronskim podpisom.

Predsednik Sodnega sveta RS
Vladimir Horvat

DRŽAVNA VOLILNA KOMISIJA

715. Sklep o razrešitvi in imenovanju v okrajni volilni komisiji 3011 – Ljubljana Šiška 4

Državna volilna komisija je na podlagi 34. in 35. člena Zakona o volitvah v državni zbor (Uradni list RS, št. 109/06 – UPB, 54/07 – odl. US, 23/17, 29/21 in 12/24) v postopku imenovanja oziroma razrešitve članov volilnih komisij na 72. seji, dne 20. 3. 2024, sprejela

S K L E P
o razrešitvi in imenovanju v okrajni volilni komisiji 3011 – Ljubljana Šiška 4

1. V okrajni volilni komisiji 3011 – Ljubljana Šiška 4 se razreši dolžnosti namestnice članice: Sonja Muhič.
2. Za preostanek mandatne dobe okrajne volilne komisije 3011 – Ljubljana Šiška 4 se za namestnico članice imenuje: Leonida Sojar.

Št. 0400-36/2023-8
Ljubljana, dne 21. marca 2024

Peter Golob
predsednik

---

716. Sklep o razrešitvi in imenovanju v okrajni volilni komisiji 4009 – Ljubljana Bežigrad 2

Državna volilna komisija je na podlagi 34. in 35. člena Zakona o volitvah v državni zbor (Uradni list RS, št. 109/06 – UPB, 54/07 – odl. US, 23/17, 29/21 in 12/24) v postopku imenovanja oziroma razrešitve članov volilnih komisij na 72. seji, dne 20. 3. 2024, sprejela

S K L E P
o razrešitvi in imenovanju v okrajni volilni komisiji 4009 – Ljubljana Bežigrad 2

1. V okrajni volilni komisiji 4009 – Ljubljana Bežigrad 2 se razreši dolžnosti člana: Uroš Minodraš.
2. Za preostanek mandatne dobe okrajne volilne komisije 4009 – Ljubljana Bežigrad 2 se za članico imenuje: Simona Kaučič.

Št. 0400-46/2023-7
Ljubljana, dne 21. marca 2024

Peter Golob
predsednik

---

717. Sklep o razrešitvi in imenovanju v okrajni volilni komisiji 7009 – Maribor 5

Državna volilna komisija je na podlagi 34. in 35. člena Zakona o volitvah v državni zbor (Uradni list RS, št. 109/06 – UPB, 54/07 – odl. US, 23/17, 29/21 in 12/24) v postopku imenovanja oziroma razrešitve članov volilnih komisij na 72. seji, dne 20. 3. 2024, sprejela

S K L E P
o razrešitvi in imenovanju v okrajni volilni komisiji 7009 – Maribor 5

1. V okrajni volilni komisiji 7009 – Maribor 5 se razreši dolžnosti predsednika: Dušan Novačan.
2. Za preostanek mandatne dobe okrajne volilne komisije 7009 – Maribor 5 se za predsednico imenuje: Nevenka Đebi.

Št. 0400-82/2023-5
Ljubljana, dne 21. marca 2024

Peter Golob
predsednik

718. Sklep o razrešitvi in imenovanju v okrajni volilni komisiji 5005 – Žalec 2

Državna volilna komisija je na podlagi 34. in 35. člena Zakona o volitvah v državni zbor (Uradni list RS, št. 109/06 – UPB, 54/07 – odl. US, 23/17, 29/21 in 12/24) v postopku imenovanja oziroma razrešitve članov volilnih komisij na 72. seji, dne 20. 3. 2024, sprejela

S K L E P
o razrešitvi in imenovanju v okrajni volilni komisiji 5005 – Žalec 2

1. V okrajni volilni komisiji 5005 – Žalec 2 se razreši dolžnosti namestnice člana: Nina Plaskan.
2. Za preostanek mandatne dobe okrajne volilne komisije 5005 – Žalec 2 se za namestnika člana imenuje: Andrej Korošec.

Št. 0400-54/2023-4
Ljubljana, dne 21. marca 2024

Peter Golob
predsednik

---

719. Sklep o popravi

Na podlagi devetega odstavka 46. člena Poslovnika Državne volilne komisije (Uradni list RS, št. 10/20) zaradi poprave pisne pomote v sklepu, št. 0400-41/2023-1 z dne 2. 3. 2023, v postopku imenovanja volilnih komisij, izdajam

S K L E P
o popravi

V sklepu o imenovanju okrajne volilne komisije Ivančna Gorica (številka volilnega okraja: 4004), št. 0400-41/2023-1 z dne 2. 3. 2023, se osebno ime namestnice prvega člana popravi tako, da se glasi: »Alena Bajrami Šemsidini«.

Št. 0400-41/2023-8
Ljubljana, dne 21. marca 2024

Peter Golob
predsednik

DRUGI DRŽAVNI ORGANI IN ORGANIZACIJE

720. Odločba o spremembi označbe naravne mineralne vode Costella

Republika Slovenija, Uprava Republike Slovenije za varno hrano, veterinarstvo in varstvo rastlin, na podlagi tretjega odstavka 85. člena Zakona o kmetijstvu (Uradni list RS, št. 45/08, 57/12, 90/12 – ZdZPVHVVR, 26/14, 32/15, 27/17 22/18, 86/21 – odl. US, 123/21, 44/22, 130/22 – ZPOmK-2, 18/23 in 78/23), v zvezi s prvim odstavkom 21. člena Pravilnika o naravni mineralni vodi, izvirski vodi in namizni vodi (Uradni list RS, št. 50/04, 75/05, 45/08 – ZKme-1 in 61/23), v zadevi označbe naravne mineralne vode, izdaja naslednjo

O D L O Č B O
o spremembi označbe naravne mineralne vode Costella

1. Voda iz izvira Maks-2 v Kostelu, ki je bila z odločbo št. 33203-19/2007/8 z dne 11. 7. 2007, priznana kot naravna mineralna voda, in se daje v promet z označbo »Costella« brez ogljikovega dioksida, se preimenuje in daje v promet z označbo »Zala« brez ogljikovega dioksida.

2. S trženjem naravne mineralne vode z označbo »Zala« se lahko prične z dnem 1. 4. 2024, ob pogoju, da ne bo istočasno na slovenskem trgu v prodaji izvirska voda, ki se trži pod enakim imenom.

3. Koncesionar mora:

– izvajati najmanj enkrat letno redne letne preglede naravne mineralne vode v polnilnici pred polnjenjem in poročila uradnega laboratorija poslati na uradni laboratorij Republike Slovenije Nacionalni laboratorij za zdravje, okolje in hrano v Mariboru in Upravo RS za varno hrano, veterinarstvo in varstvo rastlin,

– obvestiti Upravo RS za varno hrano, veterinarstvo in varstvo rastlin o vseh spremembah in odstopanjih v roku 15 dni od nastale spremembe.

4. Odločba velja do 1. 4. 2034.

Št. 007-533/2023
Ljubljana, dne 18. marca 2024
EVA 2023-2330-0157

Vida Znoj
v. d. generalnega direktorja
Uprave Republike Slovenije
za varno hrano,
veterinarstvo in varstvo rastlin

DRUGI ORGANI IN ORGANIZACIJE

721. Dodatek št. 7 h Kolektivni pogodbi za dejavnost kovinskih materialov in livarn Slovenije

Na podlagi 67. člena Kolektivne pogodbe za dejavnost kovinskih materialov in livarn Slovenije (Uradni list RS, št. 78/14 in spremembe) in Zakona o kolektivnih pogodbah (Uradni list RS, št. 43/06, 45/08) sklepata pogodbeni stranki:

a) kot predstavnika delodajalcev:

– Gospodarska zbornica Slovenije – Združenje kovinskih materialov in nekovin

– Združenje delodajalcev Slovenije g.i.z.: – Sekcija za kovine

b) kot predstavnik delojemalcev:

– Sindikat kovinske in elektroindustrije Slovenije

D O D A T E K š t . 7
h Kolektivni pogodbi za dejavnost kovinskih materialov in livarn Slovenije

1. člen

Spremeni se določba 18. člena Kolektivne pogodbe za dejavnost kovinskih materialov in livarn Slovenije, tako da se glasi:

»Pisno opozorilo delavcu, da mu lahko delodajalec v primeru ponovne kršitve pogodbenih in drugih obveznosti iz delovnega razmerja redno odpove pogodbo o zaposlitvi iz krivdnega razloga, velja 18 mesecev od dneva vročitve delavcu.«

2. člen

TARIFNA PRILOGA

Ta tarifna priloga nadomešča 1., 2. in 3. točko 1. člena Tarifne priloge Dodatka št. 6 h Kolektivni pogodbi za dejavnost kovinskih materialov in livarn Slovenije (Uradni list RS, št. 74/23, z dne 7. 7. 2023) tako da glasi:

»1. Najnižje osnovne plače za posamezne tarifne razrede od 1. 3. 2024 dalje znašajo:

Tarifni razred	Najnižja mesečna osnovna plača za 174 ur v EUR	Najnižja osnovna plača na uro v EUR
I.	662,94	3,81
II.	732,54	4,21
III.	805,62	4,63
IV.	920,46	5,29
V.	1.005,72	5,78
VI.	1.172,76	6,74
VII.	1.372,86	7,89
VIII.	1.569,48	9,02
IX.	1.851,36	10,64

2. Najnižji polni znesek regresa za letni dopust po Kolektivni pogodbi za dejavnost kovinskih materialov in livarn za leto 2024 znaša 1.400,00 EUR.

3. Povračilo stroškov za prehrano med delom za leto 2024 znaša 7,96 EUR za vsak dan, ko je delojemalec na delu prisoten 4 ure ali več. Če delodajalec ne zagotovi dodatnega toplega obroka, ko delavec dela 10 ur ali več, delavcu pripada za vsako dopolnjeno uro po 8 urah prisotnosti na delu 0,99 EUR.

Povračilo stroškov prevoza na delo in iz dela se izplačuje v okviru pogojev iz 56. člena te kolektivne pogodbe in znašajo najmanj 80% cene najcenejšega javnega prevoza.

V primerih, ko je delavec upravičen do povračila stroškov prihoda na delo in iz dela v obliki kilometrine se ta v letu 2024 obračuna in izplača v višini 0,21 EUR na km.

Povračilo stroškov za službena potovanja v Sloveniji in terenski dodatek se izplačajo v okviru pogojev iz uredbe in v višini zgornjega zneska uredbe.«

3. člen

(1) Z začetkom uporabe tega dodatka se prenehajo uporabljati 1., 2. in 3. točka Tarifne priloge v Dodatku št. 6 h Kolektivni pogodbi za dejavnost kovinskih materialov in livarn Slovenije.

(2) Vsa ostala določila Kolektivne pogodbe za dejavnost kovinskih materialov in livarn Slovenije in vsa ostala določila dodatkov h Kolektivni pogodbi za dejavnost kovinskih materialov in livarn Slovenije ostanejo nespremenjena in v veljavi še naprej.

4. člen

Ta dodatek začne veljati in se uporabljati naslednji dan po objavi v Uradnem listu Republike Slovenije, z izjemo 1. točke 2. člena tarifne priloge tega dodatka, ki se začne uporabljati s 1. 3. 2024.

Ljubljana, dne 4. marca 2024

Gospodarska zbornica Slovenije
– Združenje kovinskih materialov
in nekovin
predsednik Upravnega odbora
Marko Drobnič

Združenje delodajalcev Slovenije
– Sekcija za kovine
predsednik sekcije
Anton Zvonko Kink

Sindikat kovinske in elektroindustrije
Slovenije
predsednica
Lidija Jerkič

Ministrstvo za delo, družino, socialne zadeve in enake možnosti je dne 21. 3. 2024 izdalo potrdilo št. 020-13/2024-2611-46 o tem, da je Dodatek št. 7 h Kolektivni pogodbi za dejavnost kovinskih materialov in livarn Slovenije vpisan v evidenco kolektivnih pogodb na podlagi 25. člena Zakona o kolektivnih pogodbah (Uradni list RS, št. 43/06 in 45/08 – ZArbit) pod zaporedno številko 8/16.

OBČINE

BOVEC

722. Odlok o proračunu Občine Bovec za leto 2024

Na podlagi 29. člena Zakona o lokalni samoupravi (Uradni list RS, št. 94/07 – uradno prečiščeno besedilo, 76/08, 79/09, 51/10, 40/12 – ZUJF, 14/15 – ZUUJFO, 11/18 – ZSPDSLS-1, 30/18, 61/20 – ZIUZEOP-A in 80/20 – ZIUOOPE), 29. člena Zakona o javnih financah (Uradni list RS, št. 11/11 – uradno prečiščeno besedilo, 14/13 – popr., 101/13, 55/15 – ZFisP, 96/15 – ZIPRS1617, 13/18 in 195/20 – odl. US) in Statuta Občine Bovec (Uradni list RS, št. 72/06, 89/10, 75/17) je Občinski svet Občine Bovec na 11. redni seji dne 15. 3. 2024 sprejel

O D L O K
o proračunu Občine Bovec za leto 2024

1. SPLOŠNA DOLOČBA

1. člen

S tem odlokom se za Občino Bovec za leto 2024 določajo proračun, postopki izvrševanja proračuna ter obseg zadolževanja in poroštev občine in javnega sektorja na ravni občine (v nadaljnjem besedilu: proračun).

2. SESTAVNI DELI IN VIŠINA PRORAČUNA

2. člen

Sestavni deli Odloka o proračunu Občine Bovec so:

a) Splošni del proračuna, ki ga sestavljajo:

– Bilanca prihodkov in odhodkov po ekonomski klasifikaciji

– Račun finančnih terjatev in naložb

– Račun financiranja

b) Posebni del proračuna – Bilanca odhodkov po programski klasifikaciji javno finančnih izdatkov, kjer so izdatki razporejeni po področjih proračunske porabe, glavnih programih in podprogramih

c) Načrt razvojnih programov (NRP)

d) Letni načrt pridobivanja in razpolaganja z nepremičnim in premičnim premoženjem

e) Kadrovski načrt.

V splošnem delu proračuna so prikazani prejemki in izdatki po ekonomski klasifikaciji do ravni podkontov in se določa v naslednjih zneskih:

	A. BILANCA PRIHODKOV IN ODHODKOV	v €
I.	SKUPAJ PRIHODKI (70+71+72+73+74+78)	11.971.005,62
	TEKOČI PRIHODKI (70+71)	6.752.918,36
70	DAVČNI PRIHODKI (700+703+704+706)	5.228.838,00
700	DAVKI NA DOHODEK IN DOBIČEK	3.673.554,00
703	DAVKI NA PREMOŽENJE	586.384,00
704	DOMAČI DAVKI NA BLAGO IN STORITVE	968.900,00
706	DRUGI DAVKI	
71	NEDAVČNI PRIHODKI (710+711+712+713+714)	1.524.080,36
710	UDELEŽBA NA DOBIČKU IN DOHODKI OD PREMOŽENJA	815.910,36
711	TAKSE IN PRISTOJBINE	10.530,00
712	DENARNE KAZNI	111.800,00
713	PRIHODKI OD PRODAJE BLAGA IN STORITEV	386.840,00
714	DRUGI NEDAVČNI PRIHODKI	199.000,00
72	KAPITALSKI PRIHODKI (720+721+722)	73.545,69
720	PRIHODKI OD PRODAJE OSNOVNIH SREDSTEV	100,00
722	PRIHODKI OD PRODAJE ZEMLJIŠČ IN NEOPR. DOLG. SREDSTEV	73.445,69
73	PREJETE DONACIJE (730+731)	0,00
730	PREJETE DONACIJE IZ DOMAČIH VIROV	0,00
74	TRANSFERNI PRIHODKI	5.144.541,57
740	TRANSFERNI PRIHODKI IZ DRUGIH JAVNOFINANČNIH INSTITUCIJ	5.123.850,77
741	PREJETA SREDSTVA IZ DRŽ. PRORAČ. IZ SRED. PRORAČ. EU	20.690,80
78	PREJETA SREDSTVA IZ EVROPSKE UNIJE	0,00
782	PREJETA SRED. IZ PROR. EU – ZA STRUKTURNO POLITIKO	0,00
787	PREJETA SREDSTVA OD DRUGIH EVROPSKIH INSTITUCIJ	0,00
II.	SKUPAJ ODHODKI (40+41+42+43)	18.572.583,03
40	TEKOČI ODHODKI (400+401+402+403+409)	3.542.337,42
400	PLAČE IN DRUGI IZDATKI ZAPOSLENIM	629.729,70
401	PRISPEVKI DELODAJALCEV ZA SOCIALNO VARNOST	99.989,20
402	IZDATKI ZA BLAGO IN STORITVE	2.647.515,21
403	PLAČILA DOMAČIH OBRESTI	
409	SREDSTVA, IZLOČENA V REZERVE	165.103,31
41	TEKOČI TRANSFERI (410+411+412+413)	2.448.296,67
410	SUBVENCIJE	52.850,00
411	TRANSFERI POSAMEZNIKOM IN GOSPODINJSTVOM	763.954,00
412	TRANSFERI NEPROFITNIM ORGANIZAC. IN USTANOVAM	204.488,00
413	DRUGI TEKOČI DOMAČI TRANSFERI	1.427.004,67
42	INVESTICIJSKI ODHODKI (420)	12.301.323,21
420	NAKUP IN GRADNJA OSNOVNIH SREDSTEV	12.301.323,21
43	INVESTICIJSKI TRANSFERI (431+432)	280.625,73
431	INVES. TRANSF. PRAV. IN FIZ. OSEBAM, KI NISO PR. POR.	190.485,73
432	INVESTICIJSKI TRANSFERI PRORAČUNSKIM UPORABNIKOM	90.140,00
III.	PRORAČUNSKI PRESEŽEK (PRIMANJKLJAJ) (I.-II.) (prih.-odhod.)	–6.601.577,41
	B. RAČUN FINANČNIH TERJATEV IN NALOŽB	
IV.	PREJETA VRAČILA DANIH POSOJIL IN PRODAJA KAPITALSKIH DELEŽEV (750+751)	85.200,25
750	PREJETA VRAČILA DANIH POSOJIL	85.200,25
751	PRODAJA KAPITALSKIH DELEŽEV	

V.	DANA POSOJILA IN POVEČANJE KAPITALSKIH DELEŽEV (440+441)	0,00
441	POVEČANJE KAPITALSKIH DELEŽEV	
442	PORABA SREDSTEV KUPNIN IZ NASLOVA PRIVATIZACIJE	
VI.	PREJETA MINUS DANA POSOJILA IN SPREM. KAPITAL. DELEŽEV (IV.-V.)	85.200,25
	C. RAČUN FINANCIRANJA	
VII.	ZADOLŽEVANJE (500)	1.520.000,00
500	DOMAČE ZADOLŽEVANJE	1.520.000,00
VIII.	ODPLAČILA DOLGA (550)	114.826,80
550	ODPLAČILA DOMAČEGA DOLGA	114.826,80
IX.	POVEČANJE (ZMANJŠANJE SREDSTEV NA RAČUNIH)	–5.111.203,96
X.	NETO ZADOLŽEVANJE (VII.-VIII.)	1.405.173,20
XI.	NETO FINANCIRANJE	6.601.577,41
XII.	STANJE SREDSTEV NA RAČ. OB KONCU PRET. LETA	5.115.198,14

Posebni del proračuna sestavljajo finančni načrti neposrednih uporabnikov, ki so razdeljeni na naslednje programske dele: področja proračunske porabe, glavne programe in podprograme, predpisane s programsko klasifikacijo izdatkov občinskih proračunov. Podprogram je razdeljen na proračunske postavke, te pa na konte, določene s predpisanim kontnim načrtom.

3. POSTOPKI IZVRŠEVANJA PRORAČUNA

3. člen

Proračun se izvršuje na ravni proračunske postavke, skladno z določbami zakona, ki ureja javne finance in podzakonskimi predpisi, izdanimi na njegovi podlagi, in tega odloka.

4. člen

Namenski prihodki proračuna so prihodki, določeni v prvem stavku prvega odstavka 43. člena in drugem odstavku 80. člena Zakona o javnih financah (v nadaljnjem besedilu: ZJF).

Namenska sredstva, ki niso porabljena v tekočem letu, razen sredstev, ki jih neposredni uporabnik doseže z lastno dejavnostjo, se prenesejo v naslednje leto za isti namen.

5. člen

Osnova za prerazporejanje pravic porabe je zadnji sprejeti proračun, spremembe proračuna ali rebalans proračuna.

Na predlog predlagateljev finančnih načrtov neposrednega uporabnika župan odloča o prerazporeditvi pravic porabe med posameznimi proračunskimi postavkami v okviru posameznega področja proračunske porabe v posebnem delu proračuna ali iz sredstev splošne proračunske rezervacije.

Župan v mesecu juliju in konec leta z zaključnim računom poroča občinskemu svetu o veljavnem proračunu in o njegovi realizaciji.

6. člen

Uporabniki sredstev proračuna so dolžni uporabljati dodeljena sredstva le za namene, ki so opredeljeni v proračunu.

Župan mora v primeru, da je ugotovljena neracionalna poraba dodeljenih sredstev pri posameznem proračunskem porabniku, začasno (s soglasjem občinskega sveta pa dokončno) ustaviti financiranje posamezne proračunske postavke.

Uporabniki na račun občinskega proračuna ne smejo prevzemati obveznosti, ki bi presegale z občinskim proračunom določena sredstva za posamezne namene.

7. člen

Uporabnik sredstev proračuna lahko v tekočem letu razpiše javno naročilo za celotno vrednost projekta, ki je vključen v načrt razvojnih programov, če so zanj že načrtovane pravice porabe na proračunskih postavkah v sprejetem proračunu za tekoče leto in predvidene obveznosti v načrtu razvojnih programov za naslednja leta.

O uvrstitvi novih projektov v veljavni načrt razvojnih programov odloča občinski svet na podlagi potrjenega Dokumenta identifikacije investicijskega projekta (DIIP).

Župan je pooblaščen za potrjevanje investicijske dokumentacije projektov, ki so že uvrščeni v načrt razvojnih programov.

Župan lahko spremeni vrednost projektov v načrtu razvojnih programov katerih vrednost se spremeni do 20 %.

Projekti, za katere se zaradi prenosa plačil v tekoče leto zaključek financiranja prestavi iz predhodnega v tekoče leto, se v načrt razvojnih programov uvrstijo z uveljavitvijo proračuna za tekoče leto.

8. člen

Sredstva za opravljanje nalog na posameznih področjih se zagotavljajo v skladu s predpisi, ki urejajo posamezno področje. Poraba sredstev za opravljene naloge na posameznih področjih se dogovori s pogodbo v pisni obliki. Sredstva za posamezno nalogo se izplačajo na podlagi obračuna za izvršeno nalogo, izstavljenega računa, zahtevka oziroma sklepa župana ali naloga za izplačilo, ki ga odobri župan.

Vsi proračunski uporabniki morajo za nabavo opreme, investicijska in vzdrževalna dela, druge storitve in subvencije skleniti pogodbo z izvajalcem oziroma uporabnikom storitve v skladu z zakonom, ki ureja javna naročila.

9. člen

Pravni posli krajevnih skupnosti, ki jih sklene krajevna skupnost brez predhodnega soglasja župana, so nični. Ne glede na določilo prejšnjega odstavka lahko krajevna skupnost veljavno sklepa pravne posle in prevzema obveznosti brez predhodnega soglasja župana, vendar le v okviru svoje dejavnosti in le do višine sredstev, ki so za posamezne namene zagotovljena v njenem finančnem načrtu.

10. člen

Sredstva proračunske rezerve občine, ki deluje kot proračunski sklad, se lahko oblikujejo največ v višini 1,5 % prejemkov proračuna. O uporabi sredstev proračunske rezerve za namene iz drugega odstavka 49. člena ZJF odloča župan in o tem obvešča občinski svet v okviru zaključnega računa proračuna.

4. POSEBNOSTI UPRAVLJANJA IN PRODAJE STVARNEGA IN FINANČNEGA PREMOŽENJA OBČINE

11. člen

Župan lahko, če so izpolnjeni pogoji iz tretjega odstavka 77. člena ZJF, dolžniku odpiše oziroma delno odpiše plačilo dolga, če bi bili stroški postopka izterjave v nesorazmerju z višino terjatve ali če se zaradi neizterljivosti premoženja dolžnika ugotovi, da terjatve ni mogoče izterjati. Kot dolgovi po tem členu se ne štejejo dolgovi do občine iz naslova obveznih dajatev.

5. OBSEG ZADOLŽEVANJA IN POROŠTEV OBČINE IN JAVNEGA SEKTORJA

12. člen

Občina se lahko dolgoročno zadolži za izvedbo razvojnih programov, ki jih potrdi občinski svet. Pogodbe o dolgoročnem zadolževanju se lahko podpiše ob predhodnem pisnem soglasju ministrstva, pristojnega za finance, pod pogoji, ki jih določa zakon, ki ureja financiranje občin.

Za kritje presežka odhodkov nad prihodki v bilanci prihodkov in odhodkov, presežka izdatkov nad prejemki v računu finančnih terjatev in naložb ter odplačila dolgov v računu financiranja, se občina za izvrševanje proračuna v letu 2024 lahko dolgoročno zadolži do višine 1.520.000,00 €.

Če se zaradi neenakomernega pritekanja prejemkov izvrševanje proračuna ne more uravnovesiti, se občina lahko likvidnostno zadolži, vendar največ do višine 5 % vseh izdatkov zadnjega sprejetega proračuna. Dolg iz tega naslova mora občina odplačati do konca proračunskega leta, to je do 31. 12. 2024.

Javni zavodi in javna podjetja, katerih ustanoviteljica oziroma soustanoviteljica je Občina Bovec, se smejo zadolževati le s soglasjem Občinskega sveta Občine Bovec, in sicer: javni zavodi največ do višine 100.000,00 €, javna podjetja pa največ do višine 600.000,00 € za investicije ali največ do 300.000,00 € za tekoče poslovanje. Do omenjene višine lahko župan v imenu občine sklepa poroštvene pogodbe ob zadolževanju javnih zavodov ali javnih podjetij.

6. PREHODNE IN KONČNE DOLOČBE

13. člen

V obdobju začasnega financiranja Občine Bovec v letu 2024 se uporablja ta odlok in sklep o določitvi začasnega financiranja.

Ta odlok začne veljati naslednji dan po objavi v Uradnem listu Republike Slovenije.

Št. 410-3/2023-26
Bovec, dne 15. marca 2024

Župan
Občine Bovec
Valter Mlekuž

---

723. Sklep o soglasju k oddaji nepremičnega premoženja Občine Bovec v najem

Občinski svet Občine Bovec je na podlagi 16. člena Statuta Občine Bovec (Uradni list RS, št. 72/06, 89/10, 75/17) v zadevi oddaje stavbe na naslovu Trg golobarskih žrtev 47, 5230 Bovec v najem, na 11. redni seji dne 15. 3. 2024 sprejel naslednji

S K L E P

Občinski svet Občine Bovec daje soglasje k oddaji nepremičnega premoženja Občine Bovec v najem na naslovu Trg golobarskih žrtev 22, 5230 Bovec (objekt s številko stavbe 290, ki stoji na zemljišču s parc. št. 570/4 k.o. 2207 Bovec). Predmet najema zajema pritličje stavbe v izmeri 171,48 m^2 za namen postavitve stalne jamarske razstave. Najemna pogodba se bo sklenila z Javnim zavodom za turizem Dolina Soče, nato bo Javni zavod za turizem Dolina Soče sklenil ustrezno medsebojno pogodbo z Jamarsko zvezo Slovenije. Upošteva se cenik oddaje v najem poslovnih prostorov, objavljen v Uradnem listu RS, št. 55 z dne 7. 7. 2011 in Uradnem listu RS, št. 32 z dne 11. 5. 2018, po specifikaciji lokacija 1: Trg golobarskih žrtev, skupina D: izobraževanje in raziskovalne dejavnosti, kar znaša 2,48 EUR/m^2, pri čemer Javni zavod Dolina Soče ne bo upravičen do refundacije najemnine s strani Občine Bovec.

Župan
Občine Bovec
Valter Mlekuž

724. Sklep o spremembah in dopolnitvah Sklepa o določitvi parkirnih površin v Občini Bovec območja plačljivih parkirnih mest

Na podlagi 7.l člena Statuta Občine Bovec (Uradni list RS, št. 72/06, 89/10 in 75/17), Odloka o parkiranju v Občini Bovec (Uradni list RS, št. 46/19 in 82/19) in Sklepa o določitvi parkirnih površin v Občini Bovec območja plačljivih parkirnih mest (Uradni list RS, št. 7/20, 77/20, 92/20, 108/21, 52/22, 88/22 in 132/22) je Občinski svet Občine Bovec na 11. redni seji dne 15. 3. 2024 sprejel

S K L E P
o spremembah in dopolnitvah Sklepa o določitvi parkirnih površin v Občini Bovec območja plačljivih parkirnih mest

I.

V Sklepu o določitvi parkirnih površin v Občini Bovec območja plačljivih parkirnih mest (Uradni list RS, št. 7/20, 77/20, 92/20, 108/21, 88/22 in 132/22) se I. člen spremeni tako, da se glasi:

»(1) Na območju mesta Bovec se določi parkirne površine, kjer se v obdobju od 1. aprila do 30. septembra plačuje parkirnina:

– parkirišče pred Kulturnim domom, trgovino Mercator in vrtcem na parcelnih št. 443/5, 461/7, 464, 465/4, 466/1, 442/9, 465/3, 463/1 vse k.o. 2207 Bovec, v času od 7.00 do 23.00, na način, da je prva ura parkiranja brezplačna, vsaka nadaljnja ura pa se zaračuna v znesku 3,00 EUR/h, kar vključuje tudi parkirna mesta za namen polnjenja električnih vozil;

– parkirišče Žaršče na parcelni št. 591 k.o. 2207 Bovec, v času od 00.00 do 24.00, na način, da se vsaka ura parkiranja zaračuna v znesku 1,00 EUR/h;

– parkirišče Virje na delu parcelne št. 7529/1 k.o. 2207 Bovec, v času od 00.00 do 24.00, na način, da se 2 uri parkiranja zaračuna 3,00 EUR za motorna kolesa, 1 ura parkiranja v znesku 5,00 EUR za osebna vozila do pet sedežev, oziroma 10,00 EUR za vozila nad pet sedežev, pri čemer dostop za avtobuse in avtodome ni dovoljen.«

II.

V Sklepu o določitvi parkirnih površin v Občini Bovec območja plačljivih parkirnih mest (Uradni list RS, št. 7/20, 77/20, 92/20, 108/21, 88/22 in 132/22) se prva alineja tretjega odstavka I. člena spremeni tako, da se glasi:

»– makadamsko parkirišče na delih zemljišč s parc. št. 125/43 in 125/63 k.o. 2210 Soča leva, na način, da se vsaka ura parkiranja zaračuna v znesku 5,00 EUR/h.«

III.

V Sklepu o določitvi parkirnih površin v Občini Bovec območja plačljivih parkirnih mest (Uradni list RS, št. 7/20, 77/20, 92/20, 108/21, 88/22 in 132/22) se v prvi alineji četrtega odstavka I. člena spremeni znesek parkiranja tako, da se glasi:

»– parkirišče na delih zemljišč s parcelno št. 182/7, 182/9, 182/10, 182/13, 182/15 in 182/16, vse k.o. 2203 Trenta leva, v času od 00.00 do 24.00, na način, da se vsaka ura parkiranja zaračuna v znesku 2,00 EUR za motorna kolesa in osebna vozila do pet sedežev, oziroma 3,00 EUR za vozila nad pet sedežev, pri čemer parkiranje avtobusov, avtodomov, počitniških prikolic ali motornih vozil, ki se uporabljajo za prebivanje, ni dovoljeno. Nadomestilo za 24-urno parkiranje znaša 10,00 EUR/dan za motorna kolesa in osebna vozila do pet sedežev, oziroma 20,00 EUR/dan za vozila nad pet sedežev, pri čemer parkiranje avtobusov, avtodomov, počitniških prikolic ali motornih vozil, ki se uporabljajo za prebivanje, ni dovoljeno.«

IV.

V Sklepu o določitvi parkirnih površin v Občini Bovec območja plačljivih parkirnih mest (Uradni list RS, št. 7/20, 77/20,

92/20, 108/21, 88/22 in 132/22) se za četrtim odstavkom I. člena doda nov peti odstavek, ki se glasi:

»Na območju Kal-Koritnice se ob regionalni cesti določi parkirne površine, kjer se v obdobju od 1. aprila do 31. oktobra, v času od 0.00 do 24.00, plačuje parkirnina:

– makadamsko parkirišče na delih zemljišč s parc. št. 527/4 in 528 obe k.o. 2208 Koritnica, na način, da se vsaka ura parkiranja zaračuna v znesku 2,00 EUR za motorna kolesa in osebna vozila do pet sedežev, oziroma 4,00 EUR za vozila nad pet sedežev, pri čemer parkiranje avtobusov, avtodomov, počitniških prikolic ali motornih vozil, ki se uporabljajo za prebivanje, v času od 23.00 do 8.00 ni dovoljeno. Nadomestilo za 24-urno parkiranje znaša 10,00 EUR/dan za motorna kolesa in osebna vozila do pet sedežev, oziroma 20,00 EUR/dan za vozila nad pet sedežev, pri čemer parkiranje avtobusov, avtodomov, počitniških prikolic ali motornih vozil, ki se uporabljajo za prebivanje, v času od 23.00 do 8.00 ni dovoljeno.«

V.

V Sklepu o določitvi parkirnih površin v Občini Bovec območja plačljivih parkirnih mest (Uradni list RS, št. 7/20, 77/20, 92/20, 108/21, 88/22 in 132/22) se za novim petim odstavkom I. člena doda nov šesti odstavek, ki se glasi:

»Na območju Čezsoče se ob občinski cesti določi parkirne površine, kjer se v obdobju od 1. aprila do 31. oktobra, v času od 0.00 do 24.00, plačuje parkirnina:

– makadamsko parkirišče na delih zemljišč s parc. št. 60/6, 60/8 in 161/6 vse k.o. 2211 Čezsoča, na način, da se vsaka ura parkiranja zaračuna v znesku 2,00 EUR za motorna kolesa in osebna vozila do pet sedežev, oziroma 4,00 EUR za vozila nad pet sedežev, pri čemer parkiranje avtobusov, avtodomov, počitniških prikolic ali motornih vozil, ki se uporabljajo za prebivanje, v času od 23.00 do 8.00 ni dovoljeno. Nadomestilo za 24-urno parkiranje znaša 10,00 EUR/dan za motorna kolesa in osebna vozila do pet sedežev, oziroma 20,00 EUR/dan za vozila nad pet sedežev, pri čemer parkiranje avtobusov, avtodomov, počitniških prikolic ali motornih vozil, ki se uporabljajo za prebivanje, v času od 23.00 do 8.00 ni dovoljeno.«

VI.

V Sklepu o določitvi parkirnih površin v Občini Bovec območja plačljivih parkirnih mest (Uradni list RS, št. 7/20, 77/20, 92/20, 108/21, 88/22 in 132/22) se za peto alinejo II. člena doda novo šesto alinejo, ki se glasi:

»– cona VI: makadamsko parkirišče Velika korita ob cesti v Lepeno na delih zemljišč s parc. št. 125/43 in 125/63 obe k.o. 2210 Soča leva.«

VII.

V Sklepu o določitvi parkirnih površin v Občini Bovec območja plačljivih parkirnih mest (Uradni list RS, št. 7/20, 77/20, 92/20, 108/21, 88/22 in 132/22) se za drugim odstavkom III. člena in doda nov odstavek, ki se glasi:

»V območju cone VI se v obdobju od 1. aprila do 31. oktobra med 7.00 in 23.00 uro vozila lahko parkira največ za tri ure.

Voznik mora na vidnem mestu v vozilu označiti čas prihoda in po preteku dovoljenega časa vozilo odpeljati.«

VIII.

V Sklepu o določitvi parkirnih površin v Občini Bovec območja plačljivih parkirnih mest (Uradni list RS, št. 7/20, 77/20, 92/20, 108/21, 88/22 in 132/22) se za VI. členom doda nov VII. člen, VII. in VIII. člen pa se preimenujeta v VIII. in IX. člen. Nov VII. člen se glasi:

»Letnim dovolilnicam, ki so bile izdane leta 2023 za parkirišča, opredeljena v III. in V. členu tega sklepa, se podaljša veljavnost do 30. 6. 2024. Nove dovolilnice za leto 2024 se v obdobju od 1. 1. 2024 do 30. 6. 2024 ne izdajajo.«

IX.

Ta sklep začne veljati naslednji dan po objavi v Uradnem listu Republike Slovenije.

Št. 007-03/2019-15
Bovec, dne 15. marca 2024

Župan
Občine Bovec
Valter Mlekuž

CERKNO

725. Sklep o začetku postopka tehnične posodobitve Občinskega prostorskega načrta Občine Cerkno

Na podlagi 142. člena Zakona o urejanju prostora (ZUreP-3) (Uradni list RS, št. 199/21, 18/23 – ZDU-1O, 78/23 – ZUNPEOVE in 95/23 – ZIUOPZP) in 30. člena Statuta Občine Cerkno (uradno prečiščeno besedilo) (Uradni list RS, št. 164/20) je župan Občine Cerkno sprejel

S K L E P
o začetku postopka tehnične posodobitve Občinskega prostorskega načrta Občine Cerkno

1. člen

S tem sklepom se prične postopek tehnične posodobitve za celotno območje Občinskega prostorskega načrta Občine Cerkno (Uradni list RS, št. 28/13, 50/16, 18/17, 41/18, 41/18, 168/20, 25/23, 57/23, v nadaljevanju: OPN), po postopku in na način, ki ga določa Zakon o urejanju prostora (ZUreP-3) v 142. členu.

2. člen

(razlogi za uvedbo postopka)

S tehnično posodobitvijo občina zagotavlja ažurnost grafičnega prikaza namenske rabe prostora prostorskega akta s katastrom nepremičnin. Tehnična posodobitev se izvede s samostojnim postopkom sprememb in dopolnitev prostorskega izvedbenega akta in ne vključuje novih prostorskih ureditev ter ne določa nove izvedbene regulacije prostora.

3. člen

(potrjevanje)

Tehnično posodobljen prostorski izvedbeni akt izdelata pooblaščeni prostorski načrtovalec in pooblaščeni inženir s področja geodezije, ki v izjavi potrdita, da so izpolnjene zahteve iz 141. člena ZUreP-3 in pogoji za uporabo samostojnega postopka tehnične posodobitve v skladu s 142. členom.

4. člen

(objava osnutka gradiva in vključevanje javnosti)

Ministrstvo pred objavo gradiv v sedmih dneh preveri, ali so ta pripravljena v tehnično ustrezni obliki in o tem obvesti pripravljavca prostorskega akta. Občina osnutek tehnično posodobljenega občinskega prostorskega izvedbenega akta objavi v prostorskem informacijskem sistemu in na strani Prostorski informacijski sistem občin. Vpogled v gradivo bo mogoč tudi na sedežu Občine Cerkno, Bevkova ulica 9, 5282 Cerkno. Javnosti bo v roku vsaj 15 dni od objave omogočeno podajanje pripomb na objavljeno gradivo. Pripombe bo v navedenem roku možno podati pisno po pošti, po e-pošti na naslov obcina@cerkno.si ali v času uradnih ur na sedežu Občine Cerkno. Natančnejši roki in način oddajanja pripomb se objavijo na občinski spletni strani.

5. člen

(sprejem)

Občina na podlagi pripomb javnosti ter skladno s stališči do pripomb pripravi predlog tehnično posodobljenega OPN, ter

ga predloži v obravnavo in sprejem občinskemu svetu. Občinski svet sprejme predlog tehnično posodobljenega občinskega prostorskega izvedbenega akta s sklepom, ter ga skladno z določili ZUreP-3 objavi v Uradnem listu Republike Slovenije in v prostorskem informacijskem sistemu.

6. člen
(objava)

Ta sklep se objavi v Uradnem listu Republike Slovenije.

Št. 350-0002/2024-1
Cerkno, dne 18. marca 2024

Župan
Občine Cerkno
Gašper Uršič

---

726. Sklep o ukinitvi statusa javnega dobra

Občinski svet Občine Cerkno je na podlagi 16. člena Statuta Občine Cerkno (Uradni list RS, št. 164/20) na 11. redni seji dne 7. 3. 2024 sprejel naslednji

S K L E P

Občinski svet Občine Cerkno sprejme sklep o ukinitvi statusa javnega dobra na nepremičnini parcelna številka:
– 1315/13 k. o. 2344 Cerkno,

ter da se pri njej vknjiži lastninska pravica v korist in na ime: Občina Cerkno, Bevkova ulica 9, 5282 Cerkno, matična št.: 5880076000, do celote (do 1/1).

Sklep začne veljati petnajsti dan po objavi v Uradnem listu Republike Slovenije.

Št. 900-0001/2024
Cerkno, dne 7. marca 2024

Župan
Občine Cerkno
Gašper Uršič

---

727. Sklep o ukinitvi statusa javnega dobra

Občinski svet Občine Cerkno je na podlagi 16. člena Statuta Občine Cerkno (Uradni list RS, št. 164/20) na 11. redni seji dne 7. 3. 2024 sprejel naslednji

S K L E P

Občinski svet Občine Cerkno sprejme sklep o ukinitvi statusa javnega dobra na nepremičnini parcelna številka:
– 1317/14 k. o. 2344 Cerkno,

ter da se pri njej vknjiži lastninska pravica v korist in na ime: Občina Cerkno, Bevkova ulica 9, 5282 Cerkno, matična št.: 5880076000, do celote (do 1/1).

Sklep začne veljati petnajsti dan po objavi v Uradnem listu Republike Slovenije.

Št. 900-0001/2024
Cerkno, dne 7. marca 2024

Župan
Občine Cerkno
Gašper Uršič

728. Sklep o ukinitvi statusa javnega dobra

Občinski svet Občine Cerkno je na podlagi 16. člena Statuta Občine Cerkno (Uradni list RS, št. 164/20) na 11. redni seji dne 7. 3. 2024 sprejel naslednji

S K L E P

Občinski svet Občine Cerkno sprejme sklep o ukinitvi statusa javnega dobra na nepremičnini parcelna številka:
– 1315/17 k. o. 2344 Cerkno,

ter da se pri njej vknjiži lastninska pravica v korist in na ime: Občina Cerkno, Bevkova ulica 9, 5282 Cerkno, matična št.: 5880076000, do celote (do 1/1).

Sklep začne veljati petnajsti dan po objavi v Uradnem listu Republike Slovenije.

Št. 900-0001/2024
Cerkno, dne 7. marca 2024

Župan
Občine Cerkno
Gašper Uršič

DOBJE

729. Sklep o začasnem financiranju Občine Dobje v obdobju drugega tromesečja leta 2024

Na podlagi 32. in 33. člena Zakona o javnih financah (Uradni list RS, št. 11/11 – uradno prečiščeno besedilo, 14/13 – popr., 101/13, 55/15 – ZFisP, 96/15 – ZIPRS1617, 13/18, 195/20 – odl. US, 18/23 – ZDU-1O in 76/23), 15. člena Statuta Občine Dobje (Uradni list RS, št. 81/18) in 13. člena Odloka o proračunu Občine Dobje za leto 2023 (Uradni list RS, št. 54/23) je Občinski svet Občine Dobje na 8. redni seji dne 14. 3. 2024 sprejel

S K L E P
o začasnem financiranju Občine Dobje v obdobju drugega tromesečja leta 2024

1. člen

S tem sklepom se določa in ureja začasno financiranje Občine Dobje v obdobju od 1. aprila do 30. junija 2024, oziroma do sprejetja proračuna Občine Dobje za leto 2024, kolikor bo ta sprejet pred iztekom navedenega obdobja.

2. člen

Začasno financiranje temelji na proračunu Občine Dobje za leto 2023. Obseg prihodkov in drugih prejemkov ter odhodkov in drugih izdatkov občine je določen v skladu z Zakonom o javnih financah in Odlokom o proračunu Občine Dobje za leto 2023.

3. člen

V obdobju začasnega financiranja se smejo porabiti sredstva do višine, ki je sorazmerna s porabljenimi sredstvi v enakem obdobju v proračunu za leto 2023.

V obdobju začasnega financiranja se lahko prejemki in izdatki občine povečajo za namenske prejemke in izdatke, ki so tako opredeljeni s 43. členom ZJF oziroma Odlokom o proračunu, če niso načrtovani v začasnem financiranju.

4. člen

V obdobju začasnega financiranja se za izvrševanje začasnega financiranja uporabljajo ZJF, pravilnik, ki ureja postopke

za izvrševanje proračuna Republike Slovenije, zakon, ki ureja izvrševanje proračuna Republike Slovenije in Odlok o proračunu Občine Dobje za leto 2023.

5. člen

V obdobju začasnega financiranja lahko neposredni uporabniki prevzemajo in plačujejo obveznosti iz istih proračunskih postavk kot v proračunu preteklega leta.

Nove proračunske postavke lahko neposredni uporabnik odpre le na podlagi 41., 43. in 44. člena ZJF.

Po preteku začasnega financiranja se v tem obdobju plačane obveznosti vključijo v proračun tekočega leta.

6. člen

Ta sklep začne veljati naslednji dan po objavi v Uradnem listu Republike Slovenije, uporablja pa se od 1. aprila 2024 dalje.

Št. 410-0013/2024
Dobje, dne 14. marca 2024

Župan
Občine Dobje
Franc Leskovšek

DOL PRI LJUBLJANI

730. Odlok o rebalansu Odloka o proračunu Občine Dol pri Ljubljani za leto 2024 – 1. rebalans

Na podlagi 29. člena Zakona o lokalni samoupravi (Uradni list RS, št. 94/07 – uradno prečiščeno besedilo, 76/08, 79/09, 51/10, 40/12 – ZUJF, 14/15 – ZUUJFO, 11/18 – ZSPDSLS-1, 30/18, 61/20 – ZIUZEOP-A in 80/20 – ZIUOOPE), 40. člena Zakona o javnih financah (Uradni list RS, št. 11/11 – uradno prečiščeno besedilo, 14/13 – popr., 101/13, 55/15 – ZFisP, 96/15 – ZIPRS1617, 13/18, 195/20 – odl. US, 18/23 – ZDU-1O in 76/23) in 15. člena Statuta Občine Dol pri Ljubljani (Uradni list RS, št. 103/23 – UPB3) je Občinski svet Občine Dol pri Ljubljani na 8. redni seji dne 13. 3. 2024 sprejel

O D L O K
o rebalansu Odloka o proračunu Občine Dol pri Ljubljani za leto 2024 – 1. rebalans

1. člen

V Odloku o proračunu Občine Dol pri Ljubljani za leto 2024 (Uradni list RS, št. 131/23) se 3. člen spremeni tako, da se glasi:

»V splošnem delu proračuna so prikazani prejemki in izdatki po ekonomski klasifikaciji do ravni kontov.

Splošni del proračuna se na ravni podskupin kontov določa v naslednjih zneskih:

A.	BILANCA PRIHODKOV IN ODHODKOV	LETO 2024 (v EUR)
I.	SKUPAJ PRIHODKI (70+71+72+73+74+78)	8.949.209
	TEKOČI PRIHODKI (70+71)	7.940.125
70	DAVČNI PRIHODKI	5.708.525
	700 Davki na dohodek in dobiček	4.566.775
	703 Davki na premoženje	984.950
	704 Domači davki na blago in storitve	146.800
	706 Drugi davki in prispevki	10.000
71	NEDAVČNI PRIHODKI	2.231.600
	710 Udeležba na dobičku in dohodki od premoženja	278.500
	711 Takse in pristojbine	9.000
	712 Globe in druge denarne kazni	27.600
	713 Prihodki od prodaje blaga in storitev	140.000
	714 Drugi nedavčni prihodki	1.776.500
72	KAPITALSKI PRIHODKI	12.460
	722 Prihodki od prodaje zemljišč in neopredmetenih sredstev	12.460
74	TRANSFERNI PRIHODKI	996.624
	740 Transferni prihodki iz drugih javnofinančnih institucij	147.024
	741 Prejeta sredstva iz državnega proračuna iz sredstev EU in iz drugih držav	849.600
II.	SKUPAJ ODHODKI (40+41+42+43+45)	10.999.660,19
40	TEKOČI ODHODKI	2.657.350,99
	400 Plače in drugi izdatki zaposlenim	499.463,44
	401 Prispevki delodajalcev za socialno varnost	76.690
	402 Izdatki za blago in storitve	1.845.197,55
	403 Plačila domačih obresti	10.000
	409 Rezerve	226.000
41	TEKOČI TRANSFERI	2.729.850
	410 Subvencije	55.000
	411 Transferi posameznikom in gospodinjstvom	1.823.900
	412 Transferi nepridobitnim organizacijam in ustanovam	268.000
	413 Drugi tekoči domači transferi	582.950
42	INVESTICIJSKI ODHODKI	5.412.459,20
	420 Nakup in gradnja osnovnih sredstev	5.412.459,20
43	INVESTICIJSKI TRANSFERI	200.000
	431 Investicijski transferi pravnim in fizičnim osebam, ki niso proračunski uporabniki	50.000
	432 Investicijski transferi proračunskim uporabnikom	150.000
III.	PRORAČUNSKI PRESEŽEK/ PRIMANJKLJAJ (I.-II.)	–2.050.451,19
III./1.	PRIMARNI PRESEŽEK/ PRIMANJKLJAJ	–2.065.451,19
III./2.	TEKOČI PRESEŽEK/ PRIMANJKLJAJ	2.552.924,01
B.	RAČUN FINANČNIH TERJATEV IN NALOŽB	
IV.	PREJETA VRAČILA DANIH POSOJIL IN PRODAJA KAPITALSKIH DELEŽEV (750+751+752)	0
75	PREJETA VRAČILA DANIH POSOJIL IN PRODAJA KAPITAL. DELEŽEV	0
	750 Prejeta vračila danih posojil	0
VI.	PREJETA MINUS DANA POSOJILA IN SPREMEMBE KAPITALSKIH DELEŽEV (IV.-V.)	0
C.	RAČUN FINANCIRANJA	
VII.	ZADOLŽEVANJE (500+501)	0
50	ZADOLŽEVANJE	0
	500 Domače zadolževanje	0
VIII.	ODPLAČILA DOLGA (550+551)	210.000

55	ODPLAČILA DOLGA	210.000
	550 Odplačila domačega dolga	210.000
IX.	SPREMEMBA STANJA SREDSTEV NA RAČUNU (I.+IV.+VII.-II.-V.-VIII.)	–2.260.451,19
X.	NETO ZADOLŽEVANJE (VII.-VIII.)	–210.000
XI.	NETO FINANCIRANJE (VI.+X.-IX.)	2.050.451,19
XII.	STANJE SREDSTEV NA RAČUNIH NA DAN 31. 12. PRETEKLEGA LETA (2023)	2.377.210,85

Posebni del proračuna sestavljajo finančni načrti neposrednih uporabnikov, ki so razdeljeni na naslednje programske dele: področja proračunske porabe, glavne programe in podprograme, predpisane s programsko klasifikacijo izdatkov občinskih proračunov. Podprogram je razdeljen na proračunske postavke, te pa na podskupine kontov, konte in podkonte, določene s predpisanim kontnim načrtom.

Posebni del proračuna do ravni proračunskih postavk – kontov in načrt razvojnih programov (NRP) sta prilogi k temu odloku in se objavita na spletni strani Občine Dol pri Ljubljani. Načrt razvojnih programov sestavljajo projekti.«

2. člen

V Odloku o proračunu Občine Dol pri Ljubljani za leto 2024 (Uradni list RS, št. 131/23) se 10. člen spremeni tako, da se glasi:

»Osnova za prerazporejanje pravic porabe je zadnji sprejeti proračun ali rebalans za leto izvrševanja.

O prerazporeditvah pravic porabe v posebnem delu proračuna (finančnem načrtu neposrednega uporabnika) znotraj glavnih programov v okviru področja proračunske porabe odloča župan, pri čemer prerazporeditve znotraj glavnega programa ne smejo presegati 20 % obsega sredstev glavnega programa sprejetega proračuna.

Župan lahko uvede nove konte ali prerazporedi sredstva med posameznimi konti, v kolikor to zahteva ekonomska klasifikacija odhodkov.

Župan s polletnim poročilom o izvrševanju proračuna in konec leta z zaključnim računom o izvršenih prerazporeditvah poroča občinskemu svetu.«

3. člen

Ta odlok začne veljati naslednji dan po objavi v Uradnem listu Republike Slovenije.

Št. 410-0005/2023-12/8
Dol pri Ljubljani, dne 14. marca 2024

Župan
Občine Dol pri Ljubljani
Željko Savič

731. Sklep o potrditvi Načrta ravnanja s stvarnim premoženjem Občine Dol pri Ljubljani za leto 2024 (dopolnitev)

Na podlagi 24. člena Zakona o stvarnem premoženju države in samoupravnih lokalnih skupnosti (Uradni list RS, št. 11/18, 79/18 in 78/23 – ZORR), Uredbe o stvarnem premoženju države in samoupravnih lokalnih skupnosti (Uradni list RS, št. 31/18) in 15. člena Statuta Občine Dol pri Ljubljani (Uradni list RS, št. 103/23 – UPB3) je Občinski svet Občine Dol pri Ljubljani na 8. redni seji dne 13. 3. 2024 sprejel

S K L E P
o potrditvi Načrta ravnanja s stvarnim premoženjem Občine Dol pri Ljubljani za leto 2024 (dopolnitev)

1. člen

S tem sklepom se določi Načrt ravnanja s stvarnim premoženjem Občine Dol pri Ljubljani za leto 2024.

2. člen

Načrt ravnanja s stvarnim premoženjem Občine Dol pri Ljubljani za leto 2024 vsebuje načrt pridobivanja nepremičnega premoženja, načrt razpolaganja z nepremičnim premoženjem ter načrt pridobivanja premičnega premoženja.

3. člen

Načrt pridobivanja nepremičnega premoženja Občine Dol pri Ljubljani za leto 2024 se načrtuje v orientacijski vrednosti 271.128 EUR in vključuje nepremičnine, navedene v Prilogi 1.

Načrt razpolaganja z nepremičnim premoženjem Občine Dol pri Ljubljani za leto 2024 se načrtuje v orientacijski vrednosti 11.942 EUR in vključuje nepremičnine, navedene v Prilogi 2.

4. člen

Priloge iz prvega, drugega in tretjega odstavka prejšnjega člena so sestavni del tega sklepa.

5. člen

Ta sklep se objavi na spletni strani Občine Dol pri Ljubljani in začne veljati z dnem uveljavitve Odloka o rebalansu proračuna Občine Dol pri Ljubljani za leto 2024.

Št. 353-0006/2023-3
Dol pri Ljubljani, dne 13. marca 2024

Župan
Občine Dol pri Ljubljani
Željko Savič

PRILOGA 1

Obrazec 1: Načrt pridobivanja nepremičnega premoženja

LETO: PRORAČUN 2024

ZAPOREDNA ŠTEVILKA	UPRAVLJALEC	VRSTA NEPREMIČNINE	Stolpec1	Stolpec2	SAMOUPRAVNA LOKALNA SKUPNOST	POVRŠINA (m^2)	PREDVIDENA SREDSTVA
1	Občina Dol pri Ljubljani	zemljišče	1765 - Vinje	513/7 (del)	Dol pri Ljubljani	20	500 €
2	Občina Dol pri Ljubljani	zemljišče	1765 - Vinje	513/9 (del)	Dol pri Ljubljani	21	525 €
3	Občina Dol pri Ljubljani	zemljišče	1765 - Vinje	513/6 (del)	Dol pri Ljubljani	10	250 €
4	Občina Dol pri Ljubljani	zemljišče	1765 - Vinje	46/1	Dol pri Ljubljani	409	1.227 €
5	Občina Dol pri Ljubljani	zemljišče	1765 - Vinje	49/1	Dol pri Ljubljani	219	657 €
6	Občina Dol pri Ljubljani	zemljišče	1769 - Laze	33/6	Dol pri Ljubljani	977	2.931 €
7	Občina Dol pri Ljubljani	zemljišče	1766 - Petelinje	30/2	Dol pri Ljubljani	234	16.075 €
8	Občina Dol pri Ljubljani	zemljišče	1766 - Petelinje	31/1	Dol pri Ljubljani	494	33.937 €
9	Občina Dol pri Ljubljani	zemljišče	1766 - Petelinje	31/2	Dol pri Ljubljani	572	39.296 €
10	Občina Dol pri Ljubljani	zemljišče	1766 - Petelinje	32/2	Dol pri Ljubljani	399	27.411 €
11	Občina Dol pri Ljubljani	zemljišče	1766 - Petelinje	71 (del)	Dol pri Ljubljani	370	1.110 €
12	Občina Dol pri Ljubljani	zemljišče	1766 - Petelinje	64/1 (del)	Dol pri Ljubljani	110	330 €
13	Občina Dol pri Ljubljani	zemljišče	1766 - Petelinje	157 (del)	Dol pri Ljubljani	150	450 €
14	Občina Dol pri Ljubljani	zemljišče	1766 - Petelinje	158 (del)	Dol pri Ljubljani	80	240 €
15	Občina Dol pri Ljubljani	zemljišče	1760 - Beričevo	144/14	Dol pri Ljubljani	86	2.150 €
16	Občina Dol pri Ljubljani	zemljišče	1760 - Beričevo	147/9	Dol pri Ljubljani	12	300 €
17	Občina Dol pri Ljubljani	zemljišče	1760 - Beričevo	144/13	Dol pri Ljubljani	83	2.075 €
18	Občina Dol pri Ljubljani	zemljišče	1760 - Beričevo	140/4	Dol pri Ljubljani	132	3.300 €
19	Občina Dol pri Ljubljani	zemljišče	1761 - Dol pri Ljubljani	16/3	Dol pri Ljubljani	48	480 €
20	Občina Dol pri Ljubljani	zemljišče	1765 - Vinje	112/16	Dol pri Ljubljani	46	- €
21	Občina Dol pri Ljubljani	zemljišče	1765 - Vinje	99/4	Dol pri Ljubljani	98	- €
22	Občina Dol pri Ljubljani	zemljišče	1765 - Vinje	129/3	Dol pri Ljubljani	207	2.070 €
23	Občina Dol pri Ljubljani	zemljišče	1765 - Vinje	133/2	Dol pri Ljubljani	129	1.290 €
24	Občina Dol pri Ljubljani	zemljišče	1765 - Vinje	134/2	Dol pri Ljubljani	446	4.460 €
25	Občina Dol pri Ljubljani	zemljišče	1765 - Vinje	136/2	Dol pri Ljubljani	103	1.030 €
26	Občina Dol pri Ljubljani	zemljišče	1765 - Vinje	264/2	Dol pri Ljubljani	90	900 €
27	Občina Dol pri Ljubljani	zemljišče	1765 - Vinje	73/2	Dol pri Ljubljani	84	840 €
28	Občina Dol pri Ljubljani	zemljišče	1765 - Vinje	77/3	Dol pri Ljubljani	122	1.220 €
29	Občina Dol pri Ljubljani	zemljišče	1765 - Vinje	67/3	Dol pri Ljubljani	140	1.400 €
30	Občina Dol pri Ljubljani	zemljišče	1765 - Vinje	67/2	Dol pri Ljubljani	70	700 €
31	Občina Dol pri Ljubljani	zemljišče	1766 - Petelinje	46/9	Dol pri Ljubljani	559	5.590 €
32	Občina Dol pri Ljubljani	zemljišče	1766 - Petelinje	45/10	Dol pri Ljubljani	19	57 €
33	Občina Dol pri Ljubljani	zemljišče	1765 - Vinje	810/10	Dol pri Ljubljani	60	180 €
34	Občina Dol pri Ljubljani	zemljišče	1765 - Vinje	460/14	Dol pri Ljubljani	114	342 €

PRILOGA 1

Obrazec 1: Načrt pridobivanja nepremičnega premoženja
LETO: PRORAČUN 2024

ZAPOREDNA ŠTEVILKA	UPRAVLJALEC	VRSTA NEPREMIČNINE	Stolpec1	Stolpec2	SAMOUPRAVNA LOKALNA SKUPNOST	POVRŠINA (m^2)	PREDVIDENA SREDSTVA
35	Občina Dol pri Ljubljani	zemljišče	1767 - Dolsko	15/9	Dol pri Ljubljani	?	- €
36	Občina Dol pri Ljubljani	zemljišče	1762 - Podgora	282/1 (del)	Dol pri Ljubljani	?	- €
37	Občina Dol pri Ljubljani	zemljišče	1760 - Beričevo	424 (del)	Dol pri Ljubljani	1	25 €
38	Občina Dol pri Ljubljani	zemljišče	1760 - Beričevo	7/6(del)	Dol pri Ljubljani	1	25 €
39	Občina Dol pri Ljubljani	zemljišče	1760 - Beričevo	426/3(del)	Dol pri Ljubljani	2	50 €
40	Občina Dol pri Ljubljani	zemljišče	1760 - Beričevo	18/1(del)	Dol pri Ljubljani	16	400 €
41	Občina Dol pri Ljubljani	zemljišče	1760 - Beričevo	20/7(del)	Dol pri Ljubljani	5	125 €
42	Občina Dol pri Ljubljani	zemljišče	1760 - Beričevo	20/8(del)	Dol pri Ljubljani	3	75 €
43	Občina Dol pri Ljubljani	zemljišče	1760 - Beričevo	24(del)	Dol pri Ljubljani	5	125 €
44	Občina Dol pri Ljubljani	zemljišče	1760 - Beričevo	23/1(del)	Dol pri Ljubljani	4	100 €
45	Občina Dol pri Ljubljani	zemljišče	1760 - Beričevo	25/8(del)	Dol pri Ljubljani	4	100 €
46	Občina Dol pri Ljubljani	zemljišče	1760 - Beričevo	432/1(del)	Dol pri Ljubljani	2	50 €
47	Občina Dol pri Ljubljani	zemljišče	1760 - Beričevo	497/5(del)	Dol pri Ljubljani	10	250 €
48	Občina Dol pri Ljubljani	zemljišče	1760 - Beričevo	493/2(del)	Dol pri Ljubljani	11	275 €
49	Občina Dol pri Ljubljani	zemljišče	1760 - Beričevo	442/4(del)	Dol pri Ljubljani	20	500 €
50	Občina Dol pri Ljubljani	zemljišče	1760 - Beričevo	442/6(del)	Dol pri Ljubljani	31	775 €
51	Občina Dol pri Ljubljani	zemljišče	1760 - Beričevo	441/2(del)	Dol pri Ljubljani	17	425 €
52	Občina Dol pri Ljubljani	zemljišče	1760 - Beričevo	440/11(del)	Dol pri Ljubljani	35	875 €
53	Občina Dol pri Ljubljani	zemljišče	1760 - Beričevo	440/12(del)	Dol pri Ljubljani	3	75 €
54	Občina Dol pri Ljubljani	zemljišče	1760 - Beričevo	437/1(del)	Dol pri Ljubljani	7	175 €
55	Občina Dol pri Ljubljani	zemljišče	1760 - Beričevo	436/3(del)	Dol pri Ljubljani	2	50 €
56	Občina Dol pri Ljubljani	zemljišče	1760 - Beričevo	436/8(del)	Dol pri Ljubljani	2	50 €
57	Občina Dol pri Ljubljani	zemljišče	1760 - Beričevo	436/6(del)	Dol pri Ljubljani	2	50 €
58	Občina Dol pri Ljubljani	zemljišče	1760 - Beričevo	436/7(del)	Dol pri Ljubljani	24	600 €
59	Občina Dol pri Ljubljani	zemljišče	1760 - Beričevo	35/4(del)	Dol pri Ljubljani	18	450 €
60	Občina Dol pri Ljubljani	zemljišče	1760 - Beričevo	433(del)	Dol pri Ljubljani	16	400 €
61	Občina Dol pri Ljubljani	zemljišče	1760 - Beričevo	434(del)	Dol pri Ljubljani	7	175 €
62	Občina Dol pri Ljubljani	zemljišče	1767 - Dolsko	258/5	Dol pri Ljubljani	6	150 €
63	Občina Dol pri Ljubljani	zemljišče	1767 - Dolsko	258/7	Dol pri Ljubljani	22	550 €
64	Občina Dol pri Ljubljani	zemljišče	1767 - Dolsko	17/3	Dol pri Ljubljani	14	350 €
65	Občina Dol pri Ljubljani	zemljišče	1767 - Dolsko	19 - del	Dol pri Ljubljani	20	500 €
66	Občina Dol pri Ljubljani	zemljišče	1767 - Dolsko	21/3 - del	Dol pri Ljubljani	1	25 €
67	Občina Dol pri Ljubljani	zemljišče	1767 - Dolsko	11/2 - del	Dol pri Ljubljani	5	125 €
68	Občina Dol pri Ljubljani	zemljišče	1767 - Dolsko	82/2 - del	Dol pri Ljubljani	33	825 €

PRILOGA 1

Obrazec 1: Načrt pridobivanja nepremičnega premoženja
LETO: PRORAČUN 2024

ZAPOREDNA ŠTEVILKA	UPRAVLJALEC	VRSTA NEPREMIČNINE	Stolpec1	Stolpec2	SAMOUPRAVNA LOKALNA SKUPNOST	POVRŠINA (m^2)	PREDVIDENA SREDSTVA
69	Občina Dol pri Ljubljani	zemljišče	1767 - Dolsko	82/1 - del	Dol pri Ljubljani	46	1.150 €
70	Občina Dol pri Ljubljani	zemljišče	1767 - Dolsko	25/5 - del	Dol pri Ljubljani	8	200 €
71	Občina Dol pri Ljubljani	zemljišče	1767 - Dolsko	80/4 - del	Dol pri Ljubljani	33	825 €
72	Občina Dol pri Ljubljani	zemljišče	1767 - Dolsko	76/1 - del	Dol pri Ljubljani	2	50 €
73	Občina Dol pri Ljubljani	zemljišče	1767 - Dolsko	32 - del	Dol pri Ljubljani	1	25 €
74	Občina Dol pri Ljubljani	zemljišče	1767 - Dolsko	34/6 - del	Dol pri Ljubljani	1	25 €
75	Občina Dol pri Ljubljani	zemljišče	1767 - Dolsko	34/7 - del	Dol pri Ljubljani	1	25 €
76	Občina Dol pri Ljubljani	zemljišče	1767 - Dolsko	34/1 - del	Dol pri Ljubljani	1	25 €
77	Občina Dol pri Ljubljani	zemljišče	1767 - Dolsko	34/3 - del	Dol pri Ljubljani	1	25 €
78	Občina Dol pri Ljubljani	zemljišče	1767 - Dolsko	74/8	Dol pri Ljubljani	9	225 €
79	Občina Dol pri Ljubljani	zemljišče	1767 - Dolsko	39/5 - del	Dol pri Ljubljani	1	25 €
80	Občina Dol pri Ljubljani	zemljišče	1767 - Dolsko	40 - del	Dol pri Ljubljani	3	75 €
81	Občina Dol pri Ljubljani	zemljišče	1767 - Dolsko	42/2 - del	Dol pri Ljubljani	1	25 €
82	Občina Dol pri Ljubljani	zemljišče	1767 - Dolsko	42/1	Dol pri Ljubljani	1	25 €
83	Občina Dol pri Ljubljani	zemljišče	1767 - Dolsko	45 - del	Dol pri Ljubljani	1	25 €
84	Občina Dol pri Ljubljani	zemljišče	1767 - Dolsko	69/7	Dol pri Ljubljani	9	225 €
85	Občina Dol pri Ljubljani	zemljišče	1767 - Dolsko	69/8 - del	Dol pri Ljubljani	1	25 €
86	Občina Dol pri Ljubljani	zemljišče	1767 - Dolsko	67/4 - del	Dol pri Ljubljani	5	125 €
87	Občina Dol pri Ljubljani	zemljišče	1767 - Dolsko	49 - del	Dol pri Ljubljani	1	25 €
88	Občina Dol pri Ljubljani	zemljišče	1767 - Dolsko	56/1 - del	Dol pri Ljubljani	1	25 €
89	Občina Dol pri Ljubljani	zemljišče	1767 - Dolsko	67/5 - del	Dol pri Ljubljani	10	250 €
90	Občina Dol pri Ljubljani	zemljišče	1767 - Dolsko	57/1	Dol pri Ljubljani	137	3.425 €
91	Občina Dol pri Ljubljani	zemljišče	1767 - Dolsko	526/2 - del	Dol pri Ljubljani	2	50 €
92	Občina Dol pri Ljubljani	zemljišče	1767 - Dolsko	64 - del	Dol pri Ljubljani	15	375 €
93	Občina Dol pri Ljubljani	zemljišče	1767 - Dolsko	59/1 - del	Dol pri Ljubljani	1	25 €
94	Občina Dol pri Ljubljani	zemljišče	1767 - Dolsko	65/2 - del	Dol pri Ljubljani	1	25 €
95	Občina Dol pri Ljubljani	zemljišče	1767 - Dolsko	62/7	Dol pri Ljubljani	2	50 €
96	Občina Dol pri Ljubljani	zemljišče	1767 - Dolsko	62/8 - del	Dol pri Ljubljani	6	150 €
97	Občina Dol pri Ljubljani	zemljišče	1767 - Dolsko	19 - del	Dol pri Ljubljani	175	4.375 €
98	Občina Dol pri Ljubljani	zemljišče	1767 - Dolsko	273/3	Dol pri Ljubljani	277	1.939 €
99	Občina Dol pri Ljubljani	zemljišče	1767 - Dolsko	271/2	Dol pri Ljubljani	121	847 €
100	Občina Dol pri Ljubljani	zemljišče	1767 - Dolsko	270/4	Dol pri Ljubljani	171	1.197 €
101	Občina Dol pri Ljubljani	zemljišče	1767 - Dolsko	748/11	Dol pri Ljubljani	227	2.270 €
102	Občina Dol pri Ljubljani	zemljišče	1767 - Dolsko	748/13	Dol pri Ljubljani	214	2.140 €

PRILOGA 1

Obrazec 1: Načrt pridobivanja nepremičnega premoženja

LETO: PRORAČUN 2024

ZAPOREDNA ŠTEVILKA	UPRAVLJALEC	VRSTA NEPREMIČNINE	Stolpec1	Stolpec2	SAMOUPRAVNA LOKALNA SKUPNOST	POVRŠINA (m^2)	PREDVIDENA SREDSTVA
103	Občina Dol pri Ljubljani	zemljišče	1767 - Dolsko	752/4	Dol pri Ljubljani	135	405 €
104	Občina Dol pri Ljubljani	zemljišče	1767 - Dolsko	227/6	Dol pri Ljubljani	727	21.810 €
105	Občina Dol pri Ljubljani	zemljišče	1767 - Dolsko	237/8	Dol pri Ljubljani	369	11.070 €
106	Občina Dol pri Ljubljani	zemljišče	1767 - Dolsko	239/6	Dol pri Ljubljani	1104	33.120 €
107	Občina Dol pri Ljubljani	zemljišče	1762 - Podgora	76(del)	Dol pri Ljubljani	106	742 €
108	Občina Dol pri Ljubljani	zemljišče	1762 - Podgora	77 (del)	Dol pri Ljubljani	150	1.050 €
109	Občina Dol pri Ljubljani	zemljišče	1760 ' Beričevo	173/1 (del)	Dol pri Ljubljani	100	700 €
110	Občina Dol pri Ljubljani	zemljišče	1761 - Dol pri Ljubljani	221/1	Dol pri Ljubljani	7122	1.500 €
111	Občina Dol pri Ljubljani	zemljišče	1761 - Dol pri Ljubljani	69/3	Dol pri Ljubljani	4	100 €
112	Občina Dol pri Ljubljani	zemljišče	1761 - Dol pri Ljubljani	70/6	Dol pri Ljubljani	10	250 €
113	Občina Dol pri Ljubljani	zemljišče	1761 - Dol pri Ljubljani	149/3	Dol pri Ljubljani	1	25 €
114	Občina Dol pri Ljubljani	zemljišče	1761 - Dol pri Ljubljani	128/5	Dol pri Ljubljani	9	225 €
115	Občina Dol pri Ljubljani	zemljišče	1761 - Dol pri Ljubljani	128/3	Dol pri Ljubljani	8	200 €
116	Občina Dol pri Ljubljani	zemljišče	1761 - Dol pri Ljubljani	197/16	Dol pri Ljubljani	12	84 €
117	Občina Dol pri Ljubljani	zemljišče	1761 - Dol pri Ljubljani	192/10	Dol pri Ljubljani	15	105 €
118	Občina Dol pri Ljubljani	zemljišče	1765 - Vinje	342/3	Dol pri Ljubljani	224	2.240 €
119	Občina Dol pri Ljubljani	zemljišče	1765 - Vinje	343/10	Dol pri Ljubljani	63	630 €
120	Občina Dol pri Ljubljani	zemljišče	1765 - Vinje	343/7	Dol pri Ljubljani	77	770 €
121	Občina Dol pri Ljubljani	zemljišče	1765 - Vinje	433/2	Dol pri Ljubljani	12	120 €
122	Občina Dol pri Ljubljani	zemljišče	1765 - Vinje	435/7	Dol pri Ljubljani	87	870 €
123	Občina Dol pri Ljubljani	zemljišče	1765 - Vinje	432/12	Dol pri Ljubljani	122	1.220 €
124	Občina Dol pri Ljubljani	zemljišče	1768 - Senožeti	187/2	Dol pri Ljubljani	450	11.250 €
125	Občina Dol pri Ljubljani	zemljišče	1768 - Senožeti	187/5	Dol pri Ljubljani	12	300 €
						SKUPAJ	**271.128 €**

PRILOGA 2

Obrazec 2a: Načrt razpolaganja z zemljišči

LETO: PRORAČUN 2024

ZAPOREDNA ŠTEVILKA	UPRAVLJALEC	SAMOUPRAVNA LOKALNA SKUPNOST	ŠIFRA IN IME KATASTRSKE OBČINE	PARCELNA ŠTEVILKA	POVRŠINA PARCELE V M2	OCENJENA POSPLOŠENA ALI ORIENTACIJSKA VREDNOST NEPREMIČNINE	NAMENSKA RABA	cena €/m2
1	Občina Dol pri Ljubljani	Dol pri Ljubljani	1760 - Beričevo	604-del	141	10.675,11 €	stavbno zemljišče	75,71
2	Občina Dol pri Ljubljani	Dol pri Ljubljani	1760 - Beričevo	604-del	338	1.267,50 €	kmetijsko zemljišče	3,75
					SKUPAJ	**11.942,61 €**		

GORENJA VAS - POLJANE

732. Sklep o začetku postopka tehnične posodobitve Občinskega prostorskega načrta Občine Gorenja vas - Poljane

Na podlagi 142. člena Zakona o urejanju prostora (ZUreP-3) (Uradni list RS, št. 199/21, 18/23 – ZDU-1O, 78/23 – ZUNPEOVE in 95/23 – ZIUOPZP) in 31. člena Statuta Občine Gorenja vas - Poljane (Uradni list RS, št. 85/13, 31/17 in 48/15) je župan Občine Gorenja vas - Poljane dne 19. 3. 2024 sprejel

S K L E P
o začetku postopka tehnične posodobitve Občinskega prostorskega načrta Občine Gorenja vas - Poljane

1. člen

S tem sklepom se prične postopek tehnične posodobitve za celotno območje Občinskega prostorskega načrta Občine Gorenja vas - Poljane (Uradni list RS, št. 48/10, 76/10 – popr., 81/10 – obvezna razlaga, 22/11 – popr., 53/11 – popr., 52/14 – obvezna razlaga, 5/16, 45/16 – obvezna razlaga, 55/16 – popr. in 111/21, v nadaljevanju: OPN), po postopku in na način, ki ga določa Zakon o urejanju prostora (ZUreP-3) v 142. členu.

2. člen

(razlogi za uvedbo postopka)

S tehnično posodobitvijo občina zagotavlja ažurnost grafičnega prikaza namenske rabe prostora prostorskega akta s katastrom nepremičnin. Tehnična posodobitev se izvede s samostojnim postopkom sprememb in dopolnitev prostorskega izvedbenega akta in ne vključuje novih prostorskih ureditev ter ne določa nove izvedbene regulacije prostora.

3. člen

(potrjevanje)

Tehnično posodobljen prostorski izvedbeni akt izdelata pooblaščeni prostorski načrtovalec in pooblaščeni inženir s področja geodezije, ki v izjavi potrdita, da so izpolnjene zahteve iz 141. člena ZUreP-3 in pogoji za uporabo samostojnega postopka tehnične posodobitve v skladu s 142. členom.

4. člen

(objava osnutka gradiva in vključevanje javnosti)

Ministrstvo pred objavo gradiv v sedmih dneh preveri, ali so ta pripravljena v tehnično ustrezni obliki in o tem obvesti pripravljavca prostorskega akta. Občina osnutek tehnično posodobljenega občinskega prostorskega izvedbenega akta objavi v prostorskem informacijskem sistemu. Vpogled v gradivo bo mogoč tudi na sedežu Občine Gorenja vas - Poljane, Poljanska cesta 87, 4224 Gorenja vas. Javnosti bo v roku vsaj 15 dni od objave omogočeno podajanje pripomb na objavljeno gradivo. Pripombe bo v navedenem roku možno podati pisno po pošti, po e-pošti na naslov info@obcina-gvp.si ali v času uradnih ur na sedežu Občine Gorenja vas - Poljane. Natančnejši roki in način oddajanja pripomb se objavijo na občinski spletni strani.

5. člen

(sprejem)

Občina na podlagi pripomb javnosti ter skladno s stališči do pripomb pripravi predlog tehnično posodobljenega OPN, ter ga predloži v obravnavo in sprejem občinskemu svetu. Občinski svet sprejme predlog tehnično posodobljenega občinskega prostorskega izvedbenega akta s sklepom, ter ga skladno z določili ZUreP-3 objavi v Uradnem listu RS in v geografsko informacijskem sistemu iObcina.

6. člen

(objava)

Ta sklep začne veljati naslednji dan po objavi v Uradnem listu Republike Slovenije.

Št. 3500-01/2024-01
Gorenja vas, dne 19. marca 2024

Župan
Občine Gorenja vas - Poljane
Milan Janez Čadež

IDRIJA

733. Odlok o spremembah in dopolnitvah Odloka o krajevnih skupnostih v Občini Idrija

Na podlagi drugega odstavka 19.b člena Zakona o lokalni samoupravi (Uradni list RS, št. 94/07 – uradno prečiščeno besedilo, 76/08, 79/09, 51/10, 40/12 – ZUJF, 14/15 – ZUUJFO, 11/18 – ZSPDSLS-1, 30/18, 61/20 – ZIUZEOP-A in 80/20 – ZIUOOPE) in 23. člena Statuta Občine Idrija (Uradni list RS, št. 75/10 – uradno prečiščeno besedilo, 107/13, 13/19 in 202/20) je Občinski svet Občine Idrija na 12. seji dne 14. 3. 2024 sprejel

O D L O K
o spremembah in dopolnitvah Odloka o krajevnih skupnostih v Občini Idrija

1. člen

V Odloku o krajevnih skupnostih v Občini Idrija (Uradni list RS, št. 45/14) se 9. člen spremeni tako, da se glasi:

»(1) Funkcionalni stroški za delovanje krajevnih skupnosti se izračunajo na podlagi naslednjih kriterijev:

– glavarina v znesku 7,42 EUR na krajana;

– znesek za stroške delovanja posamezne KS:

a) v višini 5.740,00 EUR za Krajevno skupnost Črni Vrh,

b) v višini 5.960,00 EUR za Krajevno skupnost Dole,

c) v višini 4.840,00 EUR za Krajevno skupnost Godovič,

d) v višini 5.070,00 EUR za Krajevno skupnost Kanomlja,

e) v višini 4.840,00 EUR za Krajevno skupnost Krnice – Masore,

f) v višini 5.960,00 EUR za Krajevno skupnost Ledine,

g) v višini 5.290,00 EUR za Krajevno skupnost mesto Idrija,

h) v višini 5.290,00 EUR za Krajevno skupnost Spodnja Idrija,

i) v višini 4.840,00 EUR za Krajevno skupnost Vojsko,

j) v višini 4.840,00 EUR za Krajevno skupnost Zavratec.

Podatki o številu prebivalcev po krajevnih skupnostih, glavarini, znesku za stroške delovanja KS se izračunajo na dan 1. januarja leta, v katerem se ugotavljajo funkcionalni stroški za delovanje krajevnih skupnosti.

(2) Zneski iz prve in druge alineje predhodnega odstavka tega člena se letno usklajujejo z višino rasti življenjskih potrebščin v Republiki Sloveniji.«

2. člen

Ta odlok začne veljati petnajsti dan po objavi v Uradnem listu Republike Slovenije.

Št. 007-0005/2014
Idrija, dne 14. marca 2024

Župan
Občine Idrija
Tomaž Vencelj

734. Pravilnik o plačah, plačilih in drugih prejemkih občinskih funkcionarjev, članov delovnih teles občinskega sveta in članov drugih organov Občine Idrija

Na podlagi 34.a člena Zakona o lokalni samoupravi (Uradni list RS, št. 94/07 – uradno prečiščeno besedilo, 76/08, 79/09, 51/10, 40/12 – ZUJF, 14/15 – ZUUJFO, 11/18 – ZSPDSLS-1, 30/18, 61/20 – ZIUZEOP-A in 80/20 – ZIUOOPE), Zakona o sistemu plač v javnem sektorju (Uradni list RS, št. 108/09 – uradno prečiščeno besedilo, 13/10, 59/10, 85/10, 107/10, 35/11 – ORZSPJS49a, 27/12 – odl. US, 40/12 – ZUJF, 46/13, 25/14 – ZFU, 50/14, 95/14 – ZUPPJS15, 82/15, 23/17 – ZDOdv, 67/17, 84/18, 204/21 in 139/22) in 23. člena Statuta Občine Idrija (Uradni list RS, št. 75/10 – uradno prečiščeno besedilo, 107/13, 13/19 in 202/20) je Občinski svet Občine Idrija na 12. redni seji dne 14. 3. 2024 sprejel

P R A V I L N I K
o plačah, plačilih in drugih prejemkih občinskih funkcionarjev, članov delovnih teles občinskega sveta in članov drugih organov Občine Idrija

I. SPLOŠNE DOLOČBE

1. člen

S tem pravilnikom so določene osnove in merila za določitev plač, plačil in drugih prejemkov občinskih funkcionarjev, članov delovnih teles občinskega sveta in članov drugih organov Občine Idrija, ki so izvoljeni na neposrednih volitvah ali imenovani s sklepom občinskega sveta oziroma župana.

Navedeni izrazi v moški slovnični obliki veljajo kot nevtralni za moški in ženski spol.

2. člen

Za opravljanje občinskih funkcij imajo občinski funkcionarji pravico do plače, če funkcijo opravljajo poklicno oziroma do plačila za opravljanje funkcije, če funkcijo opravljajo nepoklicno.

Članom delovnih teles občinskega sveta, ki niso člani občinskega sveta, članom nadzornega odbora in članom občinske volilne komisije pripadajo nagrade za njihovo delo, ki se oblikujejo na podlagi tega pravilnika.

Članom svetov krajevnih skupnosti in članom drugih organov Občine Idrija ter članom svetov javnih zavodov, katerega ustanoviteljica je Občina Idrija, pripadajo za njihovo delo nagrade, ki se oblikujejo na podlagi tega pravilnika.

3. člen

Občinski funkcionarji so: člani občinskega sveta, župan in podžupan.

Občinski funkcionarji opravljajo svojo funkcijo nepoklicno.

Župan se lahko odloči, da bo svojo funkcijo opravljal poklicno.

Podžupan opravlja svojo funkcijo nepoklicno. V soglasju z županom se lahko podžupan odloči, da bo funkcijo opravljal poklicno.

II. VIŠINA IN NAČIN DOLOČANJA PLAČ, PLAČIL OZIROMA NAGRAD ZA OPRAVLJANJE FUNKCIJ

a) **Plača oziroma plačila župana in podžupanov**

4. člen

Plača župana Občine Idrija je uvrščena v plačni razred v skladu z zakonom, ki ureja sistem plač v javnem sektorju.

Županu, ki opravlja svojo funkcijo poklicno, pripada še dodatek za delovno dobo za vsako zaključeno leto delovne dobe.

Če župan opravlja funkcijo nepoklicno, mu pripada plačilo v višini 50 % plače, ki bi jo dobil, če bi funkcijo opravljal poklicno, vendar brez dodatka za delovno dobo.

5. člen

Funkcija podžupana Občine Idrija je v skladu z zakonom, ki ureja sistem plač v javnem sektorju, uvrščena v plačni razred v določenem razponu. Plačni razred podžupana znotraj zakonsko določenega razpona določi župan ob upoštevanju obsega podžupanovih pooblastil.

Če podžupan opravlja funkcijo nepoklicno, mu pripada plačilo največ v višini 50 % plače, ki bi jo dobil, če bi funkcijo opravljal poklicno. Pri tem se ne upošteva dodatek za delovno dobo.

Plača oziroma plačilo podžupana za opravljanje njegove funkcije podžupana vključuje tudi udeležbo na sejah občinskega sveta in udeležbo na sejah drugih organov in delovnih teles in mu za to ne pripada dodatno plačilo v obliki sejnine.

6. člen

Plačilo poklicnih funkcionarjev se izplačuje na podlagi sklepa o določitvi plače.

Mesečno izplačilo za nepoklicnega podžupana se opravi na podlagi sklepa o uvrstitvi v plačni razred. Podžupana uvrsti v plačni razred v skladu s prvim odstavkom petega člena tega pravilnika župan s sklepom. Pri uvrstitvi v plačni razred župan upošteva obseg dela in pooblastila podžupana. Če se spremenijo obseg dela in pooblastila podžupana, župan sprejme nov sklep o uvrstitvi podžupana v plačni razred.

b) **Plačilo članov občinskega sveta in članov delovnih teles občinskega sveta**

7. člen

Plačilo za opravljanje funkcije člana občinskega sveta je sejnina za udeležbo na seji občinskega sveta oziroma sejnina za udeležbo na seji delovnega telesa občinskega sveta.

Letni znesek sejnin, vključno s sejninami za seje delovnih teles občinskega sveta, ki se izplača posameznemu članu občinskega sveta, ne sme presegati 7,5 % osnovne letne bruto plače župana. Pri tem se ne upošteva dodatek za delovno dobo.

8. člen

Članom občinskega sveta se obračunava sejnina v odstotku od osnovne mesečne bruto plače župana, brez njegovega dodatka na delovno dobo, in sicer:

– za udeležbo na redni ali izredni seji občinskega sveta v višini 3,10 %,

– za predsedovanje na seji delovnega telesa občinskega sveta v višini 3,40 %,

– za udeležbo na seji delovnega telesa občinskega sveta v višini 2,30 %.

V primeru prekinjene seje, se za nadaljevanje seje sejnina ne izplača. Prav tako se plačilo za opravljanje funkcije ne izplačuje za dopisno sejo.

Plačilo za opravljene funkcije se izplačuje na podlagi evidence prisotnosti, in sicer za najmanj 50 % časovne prisotnosti na seji.

9. člen

Članom delovnih teles občinskega sveta, ki niso člani občinskega sveta, se za opravljanje dela v delovnih telesih občinskega sveta določi sejnina za udeležbo na vsaki redni ali izredni seji v višini 2,30 % vrednosti osnovne mesečne bruto plače župana, brez njegovega dodatka na delovno dobo.

V primeru prekinjene seje, se za nadaljevanje seje sejnina ne izplača. Prav tako se plačilo za opravljanje funkcije ne izplačuje za dopisno sejo.

Članu delovnega telesa občinskega sveta se plačilo za opravljene funkcije izplačuje na podlagi evidence prisotnosti, in sicer za najmanj 50 % časovne prisotnosti na seji.

10. člen

Določbe tega pravilnika, ki se nanašajo na člane delovnih teles občinskega sveta, ki niso člani občinskega sveta, se

smiselno uporabljajo tudi za izplačilo sejnin članom štaba za civilno zaščito ter članom drugih komisij, odborov in svetov, ki jih ustanovi ali imenuje občinski svet ali župan, pa niso posebej obravnavani v tem pravilniku. Višina sejnina je določena od mesečne bruto plače župana, brez njegovega dodatka na delovno dobo, in sicer:

– za člane komisij in odborov ustanovljene s strani občinskega sveta – 2,30 %,

– za člane komisij in odborov ustanovljene s strani župana – 1,00 %.

c) **Plačilo članov nadzornega odbora**

11. člen

Predsednik in člani nadzornega odbora imajo pravico do izplačil za opravljeno delo v višini največ 7,5 % osnovne letne bruto plače župana. Sejnine ne smejo letno presegati najvišjega možnega zneska.

Sejnina se določi v odstotku od osnovne mesečne bruto plače župana, brez njegovega dodatka na delovno dobo, in sicer:

– za predsedovanje na seji nadzornega odbora v višini 3,40 %,

– za udeležbo na seji nadzornega odbora v višini 3,10 %.

Sejnine predsednika in članov nadzornega odbora se za udeležbe na sejah izplačujejo na podlagi evidence prisotnosti na sejah, ki jo predsednik nadzornega odbora predloži občinski upravi ter na spletni strani objavljenega zapisnika seje.

Sejnine za udeležbo na sejah za predsednika ali posameznega člana nadzornega odbora ne smejo presegati 50 % najvišjega možnega letnega zneska.

12. člen

Člani nadzornega odbora so upravičeni tudi do plačila za izvedbo posameznega nadzora, na podlagi letnega programa dela, sklepa nadzornega odbora ter zaključenega in na spletni strani objavljenega poročila o zaključenem nadzoru.

Nagrada za izvedbo posameznega zelo zahtevnega, zahtevnega ali manj zahtevnega nadzora se določi v odstotku od osnovne mesečne bruto plače župana, brez njegovega dodatka na delovno dobo, in sicer v višini 22,00 % za izvedbo zelo zahtevnega, zahtevnega ali manj zahtevnega nadzora.

Nagrade za opravljene posamične neposredne nadzore se izplačujejo na podlagi zaključenega in na spletni strani objavljenega poročila o zaključenem nadzoru. Nagrada se razdeli med člane, ki so opravili posamičen neposreden nadzor.

d) **Plačilo članov svetov krajevnih skupnosti**

13. člen

Predsedniku krajevne skupnosti in članom sveta krajevne skupnosti lahko pripada sejnina za udeležbo in opravljeno delo na seji sveta krajevne skupnosti.

Sejnina se določi v odstotku od osnovne mesečne bruto plače župana, brez njegovega dodatka na delovno dobo, in sicer:

– za predsedovanje na seji sveta krajevne skupnosti v višini 2,00 %,

– za udeležbo na seji sveta krajevne skupnosti v višini 1,00 %.

Sejnina se lahko predsedniku krajevne skupnosti in članom sveta krajevne skupnosti za udeležbo na seji sveta izplača za največ šest sej v koledarskem letu.

Odločitev o izplačevanju sejnin sprejme svet krajevne skupnosti s sklepom.

Stroške za izplačilo sejnin se krije iz proračunskih sredstev posamezne krajevne skupnosti.

Sejnina za udeležbo in opravljeno delo na posamezni seji sveta krajevne skupnosti se izplača po javni objavi zapisnika seje sveta krajevne skupnosti.

Sejnina se izplača na podlagi evidence prisotnosti, in sicer za najmanj 50 % časovne prisotnosti na seji.

V primeru prekinjene seje, se za nadaljevanje seje sejnina ne izplača. Prav tako se sejnina ne izplačuje za dopisno sejo.

Predsedniku krajevne skupnosti pripada letna nagrada za vodenje krajevne skupnosti v višini 18,90 % od osnovne mesečne bruto plače župana, brez njegovega dodatka na delovno dobo.

e) **Nadomestilo občinski volilni komisiji**

14. člen

Članom občinske volilne komisije pripada ob vsakih splošnih volitvah enkratno nadomestilo v skladu z zakonom, ki ureja lokalne volitve.

Predsedniki in člani volilnih organov, ki izvajajo volilna opravila, ki jih zakon posebej ne opredeljuje, imajo pravico do nadomestila v skladu z zakonom, ki določa nadomestila volilnih organov na lokalnih volitvah.

Nadomestila se upravičencem iz tega člena pravilnika izplačajo na podlagi akta o imenovanju.

III. PLAČILO ČLANOV SVETA JAVNEGA ZAVODA, KATEREGA USTANOVITELJICA JE OBČINA IDRIJA

15. člen

Svet posameznega javnega zavoda, katerega ustanoviteljica je Občina Idrija, se lahko odloči, da se članom sveta za vsako udeležbo na sklepčni seji izplača nagrado v višini največ 58,00 EUR bruto.

Predsedujoči je lahko upravičen do nagrade v višini največ 75,00 EUR bruto.

Člani sveta javnega zavoda so v primeru dopisne seje lahko upravičeni največ do četrtine zneska, določenega v prvem in drugem odstavku tega člena.

Odločitev o izplačevanju in določitvi višine nagrade, načinu vodenja evidence prisotnosti ter načinu izplačevanja nagrad sprejme svet javnega zavoda s sklepom.

Stroške za izplačilo nagrad krije javni zavod iz lastnih sredstev.

IV. POVRAČILA, NADOMESTILA IN DRUGI PREJEMKI

16. člen

Občinski funkcionarji in druge osebe, ki opravljajo delo skladno s tem pravilnikom, imajo pravico do povračil, nadomestil in drugih prejemkov v skladu s predpisi, ki urejajo te pravice.

Osebe, ki prejemajo plačo oziroma plačilo za opravljanje funkcije oziroma dela na podlagi tega pravilnika, imajo pravico do povračila stroškov v zvezi s službenimi potovanji (dnevnice, dejanski stroški prevoza, stroški prenočevanja) v skladu z veljavnimi predpisi.

Povračilo stroškov iz drugega odstavka tega člena lahko upravičenec uveljavlja le na podlagi predhodno izdanega naloga za službeno potovanje, ki ga izda župan. Za službeno potovanje župana nalog izda direktor občinske uprave oziroma druga pooblaščena oseba. Stroški prenočevanja se povrnejo na podlagi predloženega računa v skladu z veljavnimi predpisi.

Osebe iz prvega odstavka tega člena, razen poklicnih funkcionarjev, imajo pravico do povračila stroškov prihoda na sejo od kraja bivanja do kraja, kjer se seja izvaja, v skladu s predpisi, ki urejajo to področje v javnem sektorju.

V. NAČIN IZPLAČEVANJA PREJEMKOV

17. člen

Sredstva za izplačevanje plač oziroma plačil za opravljanje funkcije oziroma dela in povračil stroškov, nadomestil in drugih prejemkov, ki jih imajo upravičenci po tem pravilniku, se zagotovijo iz sredstev proračuna in sredstev zavodov za udeležbo na redni ali izredni seji komisije, odbora ali sveta zavoda

vsakokrat po objavi zapisnika seje na spletni strani Občine Idrija ali strani javnega zavoda.

18. člen

Plače oziroma plačila za opravljanje funkcije oziroma dela na podlagi tega pravilnika se izplačujejo mesečno za pretekli mesec najkasneje do 15. dne v tekočem mesecu. Ne glede na prejšnji stavek tega odstavka se plačila za opravljanje funkcije lahko iz razloga nelikvidnosti občine izplačajo tudi kasneje, vendar ne več kot 45 dni, šteto s prvim naslednjim dnem po prejemu listine, ki je podlaga za izplačilo.

Drugi prejemki in povračila se izplačajo v skladu z veljavnimi predpisi.

19. člen

Plače oziroma plačila za opravljanje funkcije oziroma dela na podlagi tega pravilnika se usklajujejo skladno s spremembo zneska mesečne plače župana za poklicno opravljanje funkcije brez dodatka za delovno dobo.

20. člen

V primeru, ko se seja organa, delovnega telesa, druge komisije ter nadzor, ki ga izvaja nadzorni odbor, opravi v več delih, so člani le-teh upravičeni do izplačila plačila za opravljeno delo samo enkrat. Vodja delovne skupine posameznega nadzora mora za izplačilo plačila za opravljen nadzor občinski upravi predložiti končno poročilo o posameznem izvedenem nadzoru.

Povračilo stroškov za prihod na sejo v skladu s četrtim odstavkom 16. člena tega pravilnika se opravi za vsak prihod na sejo.

21. člen

Plačilo za opravljanje funkcije v občinskem svetu (sejnina) se izplača za udeležbo na redni in izredni seji.

Za dopisne in slavnostne seje ter za manj kot 50 % časovne prisotnosti na seji, se plačilo za opravljanje funkcije v občinskem svetu (sejnina) ne izplačuje.

22. člen

Osnova za obračun plačila za nepoklicno opravljanje funkcije na podlagi tega pravilnika je znesek mesečne plače župana za poklicno opravljanje funkcije brez dodatka za delovno dobo.

V okviru ugotovljenega zneska plače župana za poklicno opravljanje funkcije se določi najvišji možni znesek plače oziroma plačila za opravljanje funkcije posameznega občinskega funkcionarja ter zagotovi, da ta letno ne preseže najvišjega možnega zneska, ki ga določa zakon.

23. člen

Županu, ki funkcijo opravlja poklicno, izda odločbo o plači komisija za mandatna vprašanja, volitve in imenovanja občinskega sveta, podžupanu, ki opravlja funkcijo poklicno, pa župan.

Funkcionarjem, ki opravljajo funkcijo nepoklicno, članom delovnih teles občinskega sveta, ki niso člani občinskega sveta ter članom nadzornega odbora, se sredstva izplačajo na podlagi sklepa o imenovanju oziroma sklepa o potrditvi mandata.

24. člen

Plačila za opravljanje funkcije oziroma dela se izplačajo na podlagi mesečne evidence o opravljenem delu, ki jo vodi občinska uprava (lista prisotnosti), razen če ta pravilnik ne določa drugače.

Plačila za opravljanje funkcije oziroma dela ter prejemki, določeni v 14. členu tega pravilnika, se izplačujejo mesečno za pretekli mesec, v rokih, določenih z veljavnimi predpisi.

25. člen

Plače in plačila za opravljanje funkcije oziroma dela ter povračila stroškov v zvezi z delom se usklajujejo v skladu z veljavnimi predpisi.

VI. PREHODNE IN KONČNE DOLOČBE

26. člen

Do izplačila plačil v skladu s tem pravilnikom niso upravičeni tisti člani komisij, odborov in drugih teles, ki so zaposleni v občinski upravi Občine Idrija ter pri subjektih, katerim se sredstva za plače zagotavljajo v proračunu.

27. člen

Sredstva za izplačilo plač, plačil in drugih prejemkov se zagotovijo iz proračuna.

28. člen

Z dnem uveljavitve tega pravilnika preneha veljati Pravilnik o plačah občinskih funkcionarjev in nagradah članov delovnih teles občinskega sveta, nadzornega odbora in občinske volilne komisije ter o povračilih stroškov (Uradni list RS, št. 84/99, 17/01, 91/02, 94/08, 90/21).

29. člen

Pravilnik začne veljati naslednji dan po objavi v Uradnem listu Republike Slovenije in se uporablja od prvega dne v naslednjem mesecu od meseca objave.

Št. 007-0001/2023
Idrija, dne 14. marca 2024

Župan
Občine Idrija
Tomaž Vencelj

---

735. Pravilnik o sredstvih za delo svetniških skupin in samostojnih članov Občinskega sveta Občine Idrija

Na podlagi 23. člena Statuta Občine Idrija (Uradni list RS, št. 75/10 – uradno prečiščeno besedilo, 107/13, 13/19, 202/20) je Občinski svet Občine Idrija na 12. seji dne 14. 3. 2024 sprejel

P R A V I L N I K
o sredstvih za delo svetniških skupin in samostojnih članov Občinskega sveta Občine Idrija

I. SPLOŠNE DOLOČBE

1. člen

S tem pravilnikom se urejajo pravice in obveznosti svetniških skupin in samostojnih članov Občinskega sveta Občine Idrija (v nadaljevanju: samostojni svetniki) pri uporabi finančnih in drugih sredstev, ki so za njihovo delo zagotovljena v proračunu Občine Idrija (v nadaljevanju: proračun občine).

2. člen

Svetniške skupine in samostojni svetniki imajo pravico do porabe sredstev, ki so v proračunu občine namenjena za delo svetniških skupin in samostojnih svetnikov. Za opravljanje njihovega dela jim lahko občina zagotavlja tudi osnovna sredstva, materialne pogoje za delo ter strokovno in administrativno pomoč.

3. člen

Svetniške skupine in samostojni svetniki so dolžni s sredstvi iz prejšnjega člena tega pravilnika ravnati kot dober gospodar in jih uporabljati namensko v skladu z določili tega pravilnika ter veljavno zakonodajo.

II. FINANČNA SREDSTVA

4. člen

Višina finančnih sredstev za delo svetniških skupin in samostojnih svetnikov znaša 300,00 EUR na člana svetniške skupine ali samostojnega svetnika.

Svetniške skupine in samostojni svetniki so upravičeni do sredstev iz proračuna občine glede na število svojih izvoljenih članov občinskega sveta tekočega mandata.

Znesek iz prvega odstavka tega člena se letno usklajujejo z višino rasti življenjskih potrebščin v Republiki Sloveniji. Znesek se izračuna na dan 1. januarja leta, v katerem se ugotavlja višina zneska.

5. člen

V primeru izstopa člana iz svetniške skupine, svetniški skupini ne pripadajo finančna sredstva v prvotni višini in se jih zmanjša za ustrezen odstotek oziroma znesek, s prvim dnem naslednjega meseca po izstopu člana iz svetniške skupine.

V primeru vstopa novega člana v svetniško skupino se svetniški skupini finančna sredstva v prvotni višini povečajo za ustrezen odstotek oziroma znesek, s prvim dnem naslednjega meseca po vstopu novega člana.

Član svetniške skupine, ki izstopi iz svetniške skupine in ne vstopi v drugo svetniško skupino, pridobi pravico do finančnih sredstev kot samostojni svetnik.

V primeru, ko svetniška skupina, iz katere član izstopi in samostojni svetnik, ki vstopi v svetniško skupino, že porabita vsa finančna sredstva za tekoče leto, do dodatnih sredstev nista upravičena.

6. člen

Finančna sredstva za delo svetniških skupin in samostojnih svetnikov vodi pristojen oddelek občinske uprave za vsako svetniško skupino oziroma samostojnega svetnika posamezno.

7. člen

Svetniške skupine in samostojni svetniki lahko finančna sredstva uporabljajo le za svoje delovanje, in sicer za naslednje namene:

– nakup pisarniškega materiala,
– potne stroške,
– plačilo poštnih stroškov,
– plačilo stroškov fotokopiranja,
– plačilo strokovne literature, časopisov, knjig in revij,
– plačilo stroškov izobraževanja, neposredno povezanega z delovanjem občinskega sveta,
– plačilo stroškov strokovne pomoči,
– plačilo najemnin in ostalih stroškov za poslovne prostore,
– plačilo obratovalnih stroškov poslovnih prostorov,
– plačilo stroškov javne prireditve (okrogle mize, predavanja …),
– nakup in vzdrževanje osnovnih sredstev (osebni računalniki in programska oprema ter tiskalniki).

Izplačila iz proračuna se izvajajo na podlagi verodostojne listine, upoštevajoč veljavno zakonodajo ter interne akte o finančnem poslovanju, izvrševanju proračuna občine ter javnem naročanju.

Sredstva za namene, določene v prvem odstavku tega člena, se lahko porabijo zgolj za delo svetniških skupin in samostojnih svetnikov.

8. člen

Skrbnik sredstev je vodja svetniške skupine oziroma samostojni svetnik.

Račun za izvedeno javno naročilo prejme pristojni oddelek občinske uprave. Račun se s strani občinske uprave potrdi in plača na podlagi predhodno izdane naročilnice oziroma sklenjene pogodbe svetniške skupine ali samostojnega svetnika, skladno z drugim odstavkom 7. člena, z izbranim dobaviteljem občine.

Odredbe za uporabo finančnih sredstev v skladu z določili tega pravilnika potrjuje na predlog vodje svetniške skupine oziroma samostojnega svetnika, župan.

9. člen

Pri pripravi odloka o proračunu občine za posamezno leto svetniške skupine in samostojni svetniki pripravijo predlog plana porabe sredstev glede na predlagano kvoto.

Svetniške skupine in samostojni svetniki sredstva razdelijo po posameznih podkontih proračuna občine na proračunski postavki, namenjeni delovanju svetniških skupin in samostojnih svetnikov ter pisno obrazložijo plan porabe.

Po sprejetju odloka o proračunu se lahko dodeljene pravice porabe za posamezne svetniške skupine in samostojne svetnike skladno z odlokom o proračunu občine prerazporedijo na druge podkonte.

10. člen

Pristojni oddelek občinske uprave je dolžan na zahtevo vodje svetniške skupine le-temu omogočiti vpogled v finančno dokumentacijo o porabi sredstev svetniške skupine in mu dostaviti zahtevane podatke.

11. člen

Finančna sredstva se smejo uporabljati le za namene, ki so določeni s tem pravilnikom in proračunom. Če svetniška skupina ali samostojni svetnik finančnih sredstev, ki jih prejema iz proračuna občine, ne uporabi za namene, določene s tem pravilnikom, se mu pravica porabe za tekoče leto zmanjša za višino nepravilno porabljenega zneska oziroma mora sredstva vrniti v proračun občine.

Nadzor nad zakonitostjo porabe sredstev na podlagi tega pravilnika opravljata pristojni oddelek občinske uprave ter Nadzorni odbor občine.

12. člen

Pravica do porabe finančnih sredstev na podlagi tega pravilnika preneha s potekom proračunskega leta, s potekom mandata občinskemu svetu, občinskemu svetniku ali v primeru prenehanja svetniške skupine.

Zahtevek za koriščenje finančnih sredstev iz proračuna tekočega leta so svetniške skupine in samostojni svetniki dolžni posredovati najpozneje do 15. novembra tekočega leta. Na podlagi zahtevkov, podanih po 15. novembru, bodo proračunska sredstva, načrtovana skladno s 4. in 5. členom tega pravilnika, črpana iz kvote za naslednje proračunsko leto, pod pogojem, da je proračun občine za naslednje leto že sprejet.

V letu, ko potekajo lokalne volitve, svetniškim skupinam in samostojnim svetnikom pripada pravica do uporabe finančnih sredstev do vključno meseca, v katerem so izvedene lokalne volitve.

13. člen

Ob pripravi zaključnega računa proračuna za posamezno leto je sestavni del tudi poročilo o porabi sredstev, ki ga pripravi svetniška skupina in samostojni svetnik.

III. OSNOVNA SREDSTVA

14. člen

Osnovna sredstva iz 7. člena, ki jih občina zagotavlja svetniškim skupinam in samostojnim svetnikom za njihovo delo, so last občine in jih svetniške skupine in samostojni svetniki uporabljajo v času trajanja mandata njihovih članov. Najpozneje v 15 dneh po prenehanju mandata jih morajo svetniške skupine in samostojni svetniki vrniti občinski upravi.

Svetniške skupine in samostojni svetniki imajo po zaključku mandata možnost odkupa osnovnega sredstva, ki ga imajo v uporabi, v skladu s predpisi, ki urejajo ravnanje s stvarnim premoženjem države in samoupravnih lokalnih skupnosti. Cena osnovnega sredstva se določi v skladu z veljavno zakonodajo.

Izkupiček od prodaje osnovnih sredstev svetniškim skupinam in samostojnim svetnikom je prihodek proračuna občine.

15. člen

Ta pravilnik začne veljati naslednji dan po objavi v Uradnem listu Republike Slovenije.

Št. 007-0001/2024
Idrija, dne 14. marca 2024

Župan
Občine Idrija
Tomaž Vencelj

---

736. Sklep o pridobitvi statusa grajenega javnega dobra lokalnega pomena

Na podlagi 29. člena Zakona o lokalni samoupravi (Uradni list RS, št. 94/07 – uradno prečiščeno besedilo, 76/08, 79/09, 51/10, 40/12 – ZUJF, 14/15 – ZUUJFO, 11/18 – ZSPDSLS-1, 30/18, 61/20 – ZIUZEOP-A in 80/20 – ZIUOOPE), 23. člena Statuta Občine Idrija (Uradni list RS, št. 75/10 – uradno prečiščeno besedilo, 107/13, 13/19 in 202/20) in 260. člena Zakona o urejanju prostora (Uradni list RS, št. 199/21, 18/23 – ZDU-1O, 78/23 – ZUNPEOVE in 95/23 – ZIUOPZP) je Občinski svet Občine Idrija na 12. seji dne 14. 3. 2024 sprejel

S K L E P
o pridobitvi statusa grajenega javnega dobra lokalnega pomena

I.

Nepremičnini, parc. št. 803/6 k.o. Vojščica (2696) in 1336/8 k.o. Idrija mesto (2357), pridobita status grajenega javnega dobra lokalnega pomena.

II.

Nepremičnini pridobita status grajenega javnega dobra lokalnega pomena v lasti Občine Idrija z ugotovitveno odločbo, ki jo na podlagi tega sklepa po uradni dolžnosti izda občinska uprava Občine Idrija. Po pravnomočnosti odločbe se predlaga zaznambo grajenega javnega dobrega v zemljiški knjigi.

III.

Ta sklep začne veljati z dnem objave v Uradnem listu Republike Slovenije.

Št. 478-6/2021
Idrija, dne 14. marca 2024

Župan
Občine Idrija
Tomaž Vencelj

KUZMA

737. Sklep o lokacijski preveritvi za določitev obsega stavbnega zemljišča pri posamični poselitvi

Na podlagi 32., 135. in 138. člena Zakona o urejanju prostora (Uradni list RS, št. 199/21, 18/23 – ZDU-1O in 78/23 – ZUNPEOVE) in 16. člena Statuta Občine Kuzma (Uradni list RS, št. 33/07, 52/10, 93/12, 69/14 in 19/15) je Občinski svet Občine Kuzma na 9. redni seji dne 7. marca 2024 sprejel

S K L E P
o lokacijski preveritvi za določitev obsega stavbnega zemljišča pri posamični poselitvi

1. člen

(1) S tem sklepom se potrdi lokacijska preveritev za določanje obsega stavbnega zemljišča pri posamični poselitvi z identifikacijsko številko prostorskega akta v zbirki prostorskih aktov ID 312.

(2) Lokacijska preveritev se nanaša na dele zemljišč s parc. št. 476 in 477, k.o. 27 – Gornji Slaveči in izvorno območje, ki je po določilih Odloka o občinskem prostorskem načrtu Kuzma (Uradne objave Občine Kuzma št. 1/12, Uradni list RS, št. 50/15 in Uradne objave Občine Kuzma, št. 5/18) (krajše: OPN) opredeljeno kot enota urejanja prostora z oznako EU 1 z namensko rabo A – območje razpršene poselitve v odprtem prostoru.

2. člen

(1) Z lokacijsko preveritvijo se za namen izvajanje gradnje prilagodi in določi natančna oblika ter velikost območja stavbnega zemljišča posamične poselitve z namensko rabo prostora A – območje razpršene poselitve v odprtem prostoru v enoti urejanja prostora EU 1 tako, da se na delu zemljišča parc. št. 477, k.o. 27 – Gornji Slaveči omogoči povečanje (širitev) stavbnih zemljišč v skupni površini 1.036,10 m^2 ter na delu zemljišča parc. št. omogoči zmanjšanje (izvzem) stavbnih zemljišč v skupni površini 1.118,94 m^2.

(2) Natančna oblika ter velikost stavbnega zemljišča se prilagodi na način, kot izhaja iz Elaborata lokacijske preveritve za preoblikovanje izvornega območja posamične poselitve na delu parc. št. 476 in 477 v k.o. 27 – Gornji Slaveči, ki ga je izdelalo podjetje ZEU d.o.o., Ulica Staneta Rozmana 5, 9000 Murska Sobota, št. elaborata LP 1/23, datum maj 2023.

3. člen

(1) Skladnost nameravane gradnje se preverja na podlagi tega sklepa, elaborata lokacijske preveritve iz 2. člena tega sklepa ter na podlagi mnenj nosilcev urejanja prostora k elaboratu lokacijske preveritve.

(2) Gradnja stanovanjske hiše na stavbnem zemljišču, ki s tem sklepom spreminja velikost in obliko, se omogoči po prostorsko izvedbenih pogojih, ki jih določa OPN.

4. člen

(1) V skladu s sedmim odstavkom 138. člena ZUreP-3 se sprejeti sklep objavi v uradnem glasilu in evidentira v prostorskem informacijskem sistemu, ko bo vzpostavljen.

(2) Sklep se posreduje Upravni enoti Murska Sobota in Ministrstvu za naravne vire in prostor.

5. člen

Ta sklep začne veljati naslednji dan po objavi v Uradnem listu Republike Slovenije in v Uradnih objavah Občine Kuzma.

Št. 3501/0049/2023-17
Kuzma, dne 7. marca 2024

Župan
Občine Kuzma
Jožef Škalič

LITIJA

738. Odlok o spremembah in dopolnitvah Odloka o proračunu Občine Litija za leto 2024

Na podlagi šestega odstavka 40. člena Zakona o javnih financah (Uradni list RS, št. 11/11 – uradno prečiščeno besedilo, 14/13, 110/11 – ZDIU12, 46/13 – ZIPRS1314-A,

101/13, 101/13 – ZIPRS1415, 38/14 – ZIPRS1415-A, 14/15 – ZIPRS1415-D, 55/15 – ZFisP, 96/15 – ZIPRS1617, 80/16 – ZIPRS1718, 71/17 – ZIPRS1819, 13/18, 75/19 – ZIPRS2021, 36/20 – ZIUJP, 61/20 – ZDLGPE, 89/20, 195/20 – odl. US, 203/20 – ZIUPOPDVE, 174/20 – ZIPRS2122, 15/21 – ZDUOP), 57. člena Zakona o lokalni samoupravi (Uradni list RS, št. 94/07 – uradno prečiščeno besedilo, 27/08 – odl. US, 76/08, 79/09, 51/10, 84/10 – odl. US, 40/12 – ZUJF, 14/15 – ZUUJFO, 76/16 – odl. US, 11/18 – ZSPDSLS-1, 30/18, 61/20 – ZIUZEOP-A) in 16. člena Statuta Občine Litija (Uradni list RS, št. 18/04, 33/06, 139/06, 12/11 in 31/17) je Občinski svet Občine Litija na 11. seji dne 20. 3. 2024 sprejel

O D L O K
o spremembah in dopolnitvah Odloka o proračunu Občine Litija za leto 2024

1. člen

2. člen Odloka o proračunu Občine Litija za leto 2024 (Uradni list RS, št. 25/23) se spremeni tako, da se glasi:

»2. člen

(sestava proračuna in višina splošnega dela proračuna)

V splošnem delu proračuna so prikazani prejemki in izdatki po ekonomski klasifikaciji do ravni podskupin kontov.

Splošni del proračuna se na ravni podskupin kontov določa v naslednjih zneskih:

A. BILANCA PRIHODKOV IN ODHODKOV			
	I.	SKUPAJ PRIHODKI (70+71+72+73+74+78)	21.002.483,00
		TEKOČI PRIHODKI (70+71)	16.860.527,00
70		DAVČNI PRIHODKI (700+703+704+706)	14.379.427,00
700		DAVKI NA DOHODEK IN DOBIČEK	12.580.927,00
703		DAVKI NA PREMOŽENJE	1.475.500,00
704		DOMAČI DAVKI NA BLAGO IN STORITVE	323.000,00
706		DRUGI DAVKI	0,00
71		NEDAVČNI PRIHODKI (710+711+712+713+714)	2.481.100,00
710		UDELEŽBA NA DOBIČKU IN DOHODKI OD PREMOŽENJA	1.731.000,00
711		TAKSE IN PRISTOJBINE	25.000,00
712		GLOBE IN DRUGE DENARNE KAZNI	42.000,00
713		PRIHODKI OD PRODAJE BLAGA IN STORITEV	250.100,00
714		DRUGI NEDAVČNI PRIHODKI	433.000,00
72		KAPITALSKI PRIHODKI (720+721+722)	427.000,00
720		PRIHODKI OD PRODAJE OSNOVNIH SREDSTEV	110.000,00
721		PRIHODKI OD PRODAJE ZALOG	0,00
722		PRIHODKI OD PRODAJE ZEMLJIŠČ IN NEOPREDMETENIH SREDSTEV	317.000,00
73		PREJETE DONACIJE (730+731)	173.000,00
730		PREJETE DONACIJE IZ DOMAČIH VIROV	173.000,00
731		PREJETE DONACIJE IZ TUJINE	0,00
74		TRANSFERNI PRIHODKI (740+741)	3.541.956,00
740		TRANSFERNI PRIHODKI IZ DRUGIH JAVNOFINANČNIH INSTITUCIJ	3.541.956,00
741		PREJETA SREDSTVA IZ DRŽAVNEGA PRORAČUNA IZ SREDSTEV PRORAČUNA EVROPSKE UNIJE	0,00
78		PREJETA SREDSTVA IZ EVROPSKE UNIJE IN IZ DRUGIH DRŽAV (782+786+787)	0,00
782		PREJETA SREDSTVA IZ PRORAČUNA EU IZ STRUKTURNIH SKLADOV	0,00
786		OSTALA PREJETA SREDSTVA IZ PRORAČUNA EVROPSKE UNIJE	0,00
787		PREJETA SREDSTVA OD DRUGIH EVROPSKIH INSTITUCIJ IN IZ DRUGIH DRŽAV	0,00
	II.	SKUPAJ ODHODKI (40+41+42+43)	25.743.802,82
40		TEKOČI ODHODKI (400+401+402+403+409)	5.823.161,80
400		PLAČE IN DRUGI IZDATKI ZAPOSLENIM	1.219.350,00
401		PRISPEVKI DELODAJALCEV ZA SOCIALNO VARNOST	192.700,00
402		IZDATKI ZA BLAGO IN STORITVE	3.783.808,90
403		PLAČILA DOMAČIH OBRESTI	431.200,00
409		REZERVE	196.102,90
41		TEKOČI TRANSFERI (410+411+412+413+414)	8.101.471,00
410		SUBVENCIJE	109.500,00
411		TRANSFERI POSAMEZNIKOM IN GOSPODINJSTVOM	4.814.500,00
412		TRANSFERI NEPROFITNIM ORGANIZACIJAM IN USTANOVAM	666.024,00
413		DRUGI TEKOČI DOMAČI TRANSFERI	2.511.447,00
414		TEKOČI TRANSFERI V TUJINO	0,00
42		INVESTICIJSKI ODHODKI (420)	7.742.620,02
420		NAKUP IN GRADNJA OSNOVNIH SREDSTEV	7.742.620,02
43		INVESTICIJSKI TRANSFERI (431+432)	4.076.550,00
431		INVESTICIJSKI TRANSFERI PRAVNIM IN FIZ. OSEBAM	425.600,00
432		INVESTICIJSKI TRANSFERI PRORAČUNSKIM UPORABNIKOM	3.650.950,00
	III.	PRORAČUNSKI PRESEŽEK (PRIMANJKLJAJ) (I.-II.)	–4.741.319,82
B. RAČUN FINANČNIH TERJATEV IN NALOŽB			
75	IV.	PREJETA VRAČILA DANIH POSOJIL IN PRODAJA KAPITALSKIH DELEŽEV (750+751+752)	0,00
750		PREJETA VRAČILA DANIH POSOJIL	0,00

751		PRODAJA KAPITALSKIH DELEŽEV	0,00
752		KUPNINE IZ NASLOVA PRIVATIZACIJE	0,00
44	V.	DANA POSOJILA IN POVEČANJE KAPITALSKIH DELEŽEV (440+441)	0,00
440		DANA POSOJILA	0,00
441		POVEČANJE KAPITALSKIH DELEŽEV IN FINANČNIH NALOŽB	0,00
	VI.	PREJETA MINUS DANA POSOJILA IN SPREMEMBE KAPITALSKIH DELEŽEV (IV.-V.)	0,00
C. RAČUN FINANCIRANJA			
50	VII.	ZADOLŽEVANJE (500)	1.500.000,00
500		DOMAČE ZADOLŽEVANJE	1.500.000,00
55	VIII.	ODPLAČILA DOLGA (550)	1.532.600,00
550		ODPLAČILA DOMAČEGA DOLGA	1.532.600,00
	IX.	POVEČANJE (ZMANJŠANJE) SREDSTEV NA RAČUNIH (III.+VI.+X.) = (I.+IV.+VII.) – (II.+V.+VIII.)	–4.773.919,82
	X.	NETO ZADOLŽEVANJE (VII.-VIII.)	–32.600,00
	XI.	NETO FINANCIRANJE (VI.+X.-IX.)	4.741.319,82
		STANJE SREDSTEV NA RAČUNIH OB KONCU PRETEKLEGA LETA	4.773.919,82

Posebni del proračuna sestavljajo finančni načrti neposrednih uporabnikov, ki so razdeljeni na naslednje programske dele: področja proračunske porabe, glavne programe in podprograme, predpisane s programsko klasifikacijo izdatkov občinskih proračunov. Podprogram je razdeljen na proračunske postavke, te pa na podkonte, določene s predpisanim kontnim načrtom.

Posebni del proračuna do ravni proračunskih postavk – podkontov in načrt razvojnih programov sta prilogi k temu odloku in se objavita na spletni strani Občine Litija (www.litija.si).

Načrt razvojnih programov sestavljajo projekti.«

2. člen

8. člen Odloka o proračunu Občine Litija za leto 2024 (Uradni list RS, št. 25/23) se spremeni tako, da se glasi:

»8. člen

(proračunski skladi)

Proračunska rezerva se v letu 2024 oblikuje v višini 171.000,00 evrov. O uporabi sredstev proračunske rezerve za namene iz drugega odstavka 49. člena ZJF odloča župan in o tem s pisnimi poročili obvešča občinski svet.

Med odhodki proračuna se del predvidenih proračunskih prejemkov vnaprej ne razporedi, ampak zadrži kot splošna proračunska rezervacija, ki se v proračunu posebej izkazuje. Sredstva splošne proračunske rezervacije v višini 25.102,90 eurov se uporabljajo za nepredvidene namene, za katere v proračunu niso zagotovljena sredstva, ali za namene, za katere se med letom izkaže, da niso zagotovljena sredstva v zadostnem obsegu, ker jih v proračunu ni bilo mogoče načrtovati. O uporabi sredstev splošne proračunske rezervacije odloča župan. Dodeljena sredstva splošne proračunske rezervacije se razporedijo v finančni načrt proračunskega uporabnika, na ustrezne proračunske postavke in podkonto.«

3. člen

10. člen Odloka o proračunu Občine Litija za leto 2024 (Uradni list RS, št. 25/23) se spremeni tako, da se glasi:

»10. člen

(obseg zadolževanja občine in izdanih poroštev občine)

Obseg zavarovanj in poroštev občine za izpolnitev obveznosti javnih zavodov in javnih podjetij, katerih ustanoviteljica ali soustanoviteljica je Občina Litija, ter pravnih oseb, v katerih ima občina odločujoč vpliv na upravljanje, v letu 2024 ne sme preseči skupne višine glavnic 85.962 evrov.

Zaradi kritja presežkov odhodkov nad prihodki v bilanci prihodkov in odhodkov, presežkov izdatkov nad prejemki v računu finančnih terjatev in naložb ter odplačila dolgov v računu financiranja se občina za proračun leta 2024 lahko zadolži do višine 1.500.000,00 evrov pri poslovnih bankah ter pri javnem skladu Javni sklad Republike Slovenije za regionalni razvoj in razvoj podeželja.«

4. člen

Ta odlok začne veljati naslednji dan po objavi v Uradnem listu Republike Slovenije.

Št. 007-1/2023
Litija, dne 20. marca 2024

Župan
Občine Litija
Franci Rokavec

SEŽANA

739. Odlok o organizaciji in delovnem področju občinske uprave Občine Sežana

Na podlagi 29. člena in drugega odstavka 49. člena Zakona o lokalni samoupravi /ZLS/ (Uradni list RS, št. 94/07 – uradno prečiščeno besedilo, 76/08, 79/09, 51/10, 40/12 – ZUJF, 14/15 – ZUUJFO, 11/18 – ZSPDSLS-1, 30/18, 61/20 – ZIUZEOP-A in 80/20 – ZIUOOPE) in 17. člena Statuta Občine Sežana (Uradni list RS, št. 54/21 in 184/21) je Občinski svet Občine Sežana na seji dne 14. 3. 2024 sprejel

O D LO K
o organizaciji in delovnem področju občinske uprave Občine Sežana

SPLOŠNE DOLOČBE

1. člen

(vsebina odloka)

S tem odlokom se določa organizacija in delovno področje občinske uprave Občine Sežana (v nadaljevanju: občinska uprava), način vodenja občinske uprave, pristojnosti, pooblastila, razporeditev odgovornosti zaposlenih po organizacijski strukturi, javnost in transparentnost pri delovanju občinske uprave ter urejajo druga vprašanja v zvezi z delovanjem občinske uprave.

2. člen

(uporaba izrazov)

V odloku uporabljeni izrazi v slovnični obliki za moški spol se uporabljajo kot nevtralni za ženske in moške.

3. člen

(javnost dela)

(1) Delo občinske uprave je javno.

(2) Javnost dela se zagotavlja z uradnimi sporočili in dajanjem informacij predstavnikom medijev, posredovanjem informacij javnega značaja v svetovni splet v skladu z veljavno zakonodajo, z udeležbo na konferencah, okroglih mizah in drugih oblikah sodelovanja s predstavniki medijev ter na druge načine, ki omogočajo javnosti, da se seznani z delom občinske uprave.

(3) Občinska uprava oziroma njeni javni uslužbenci morajo varovati tajnost podatkov, ki so z zakonom ali drugimi predpisi določeni kot osebna, državna ali uradna tajnost.

(4) Občinska uprava je dolžna organizirati opravljanje svojega dela tako, da je občanom in drugim strankam omogočeno, da v čimkrajšem času in v predpisanih rokih uveljavljajo svoje pravice, obveznosti ali pravne koristi. Pri poslovanju z občani in drugimi strankami mora občinska uprava zagotoviti spoštovanje njihove osebnosti in osebnega dostojanstva.

(5) Občinska uprava je dolžna omogočiti strankam posredovanje pripomb in kritik glede svojega dela ter te pripombe in kritike obravnavati in nanje odgovarjati v razumnem roku.

4. člen

(naloge občinske uprave)

(1) Občinska uprava opravlja upravne, strokovne, pospeševalne, razvojne in druge naloge ter naloge v zvezi z zagotavljanjem javnih služb iz občinske pristojnosti. Tako zlasti:

– pripravlja predloge razvojnih ter drugih programov in načrtov s svojega področja dela in jih izvršuje,

– pripravlja predloge programov in finančnih načrtov za proračun,

– izvršuje proračun,

– opravlja nadzor nad izvajanjem proračunsko financiranih dejavnosti, in sicer po namenu, obsegu in dinamiki porabe ter pripravlja poročila in predloge s svojega delovnega področja,

– upravlja s premoženjem občine in opravlja nadzor nad upravljanjem premoženja občine, ki je preneseno v upravljanje posameznim drugim upravljavcem,

– spremlja in nadzoruje izvajanje občinskih predpisov in drugih aktov, s katerimi ureja občina zadeve iz svoje pristojnosti,

– izvaja inšpekcijsko nadzorstvo in občinsko redarstvo,

– opravlja druga dela za potrebe župana, občinskega sveta in njegovih delovnih teles ter drugih organov občine.

(2) Občinska uprava je pristojna za vodenje zbirke informacij javnega značaja.

(3) Občina odloča s posamičnimi akti o upravnih stvareh iz lastne pristojnosti in iz prenesene državne pristojnosti.

(4) O upravnih stvareh iz občinske pristojnosti odloča na prvi stopnji občinska uprava, na drugi stopnji pa župan, če ni z zakonom določeno drugače.

(5) O pritožbah zoper posamične akte, izdane v upravnih stvareh iz prenesene pristojnosti, odloča pristojni državni organ, ki ga določa zakon.

(6) Uradne osebe, ki izpolnjujejo s predpisi določene pogoje, lahko za vodenje ali odločanje v upravnem postopku na prvi stopnji pooblasti direktor občinske uprave. Uradne osebe za vodenje v upravnem postopku na drugi stopnji pooblasti župan.

ORGANIZACIJA IN DELOVNA PODROČJA OBČINSKE UPRAVE

5. člen

(načela za organizacijo občinske uprave)

Organizacija občinske uprave mora biti prilagojena poslanstvu in nalogam lokalne skupnosti ter poslovnim procesom, ki potekajo v občinski upravi z namenom, da se zagotovi:

– zakonito, strokovno, racionalno, učinkovito in usklajeno izvrševanje nalog občinske uprave ter organov občine,

– smotrna organizacija in vodenje dela v občinski upravi,

– usmerjenost občinske uprave k uporabnikom njenih storitev,

– zakonito, pravočasno, učinkovito in usklajeno izvrševanje nalog občinske uprave ter organov občine,

– koordinirano izvajanje nalog in učinkovito izvajanje projektnih nalog,

– učinkovit notranji nadzor nad opravljanjem upravnih in drugih nalog,

– učinkovito in usklajeno sodelovanje občinske uprave z ožjimi deli občine,

– učinkovito sodelovanje z občinskimi upravami drugih občin, organi državne uprave ter drugimi organi, organizacijami in institucijami pri reševanju skupnih zadev.

6. člen

(organizacija občinske uprave)

(1) Za opravljanje nalog občinske uprave se v Občini Sežana ustanovi občinska uprava Občine Sežana, s sedežem: Partizanska cesta 4, 6210 Sežana, in z uradnimi elektronskim naslovom obcina@sezana.si.

(2) Občinska uprava je organizirana tako, da ima notranje organizacijske enote.

(3) Notranje organizacijske enote so:

– Kabinet župana,

– Oddelek za premoženjsko-pravne in splošne zadeve,

– Oddelek za finance in proračun,

– Oddelek za družbene dejavnosti,

– Oddelek za okolje in prostor,

– Oddelek za razvoj gospodarstva in investicije.

7. člen

(kabinet župana)

(1) Kabinet župana opravlja naloge s področij:

– strategije in razvoja občine,

– informiranja javnosti,

– koordinacijskih, organizacijskih in administrativno-tehničnih opravil za župana, podžupane in direktorja občinske uprave,

– protokolarnih zadev,

– čezmejnega in regionalnega sodelovanja občine,

– strokovne pomoči krajevnim skupnostim pri njihovem delovanju,

– koordinacije sodelovanja krajevnih skupnosti z notranjimi organizacijskimi enotami občinske uprave,

– neposredne oblike sodelovanja občanov pri odločanju,

– kadrovskih zadev,

– varstva in zdravja pri delu,

– civilne zaščite in varstva pred naravnimi in drugimi nesrečami,

– varstva naravne in kulturne dediščine,

– digitalizacije in informatike,

– strokovnih, organizacijskih in administrativno-tehničnih opravil za občinski svet in njegova delovna telesa ter za člane občinskega sveta,

– volilnih in referendumskih opravil,

– integritete in preprečevanje korupcije,

– opravlja druge naloge, ki po svoji naravi sodijo v delovno področje kabineta.

(2) V kabinetu župana se lahko določijo tudi delovna mesta za določen čas, ki so vezana na mandat župana.

8. člen

(oddelek za premoženjsko-pravne in splošne zadeve)

Oddelek za premoženjsko-pravne in splošne zadeve opravlja naloge s področij:

– nakupa, prodaje ali oddaje stanovanj, poslovnih prostorov in zemljišč,

– organiziranja gradnje, adaptacije in rekonstrukcije objektov v lasti občine,

– priprave poročil in gradiv s področja gospodarjenja s stanovanji, poslovnimi prostori in zemljišči,
– politike ravnanja z nepremičnim in premičnim premoženjem občine,
– pravne naloge in pravnega svetovanja upravi,
– evidence vseh sodnih zadev, izvensodnih poravnav, sklenjenih pravnih poslov,
– pomoč pri pripravi pravnih aktov z delovnih področij notranjih organizacijskih enot,
– zadeve v zvezi s stanovanji v lasti občine,
– organizacijskih in administrativno-tehničnih opravil za nadzorni odbor,
– informacij javnega značaja in varstva osebnih podatkov,
– upravnih postopkov na drugi stopnji,
– sprejemne pisarne v skladu s predpisanim načinom pisarniškega poslovanja in ravnanja z dokumentarnim gradivom,
– vzdrževanja drobnega inventarja in opreme občinske uprave,
– evidenc o upravnih zadevah,
– arhiva,
– opravlja druge strokovne naloge, ki po svoji naravi sodijo v delovno področje oddelka.

9. člen

(oddelek za finance in proračun)

Oddelek za finance in proračun opravlja naloge s področij:
– priprave proračuna,
– koordinacije priprave finančnih načrtov neposrednih uporabnikov proračuna,
– zaključnega računa proračuna,
– priprave računovodskih in finančnih poročil,
– izvajanja notranjih kontrol pri izvrševanju proračuna in skrbi za gospodarno ravnanje s sredstvi občinskega proračuna,
– zadolževanja občine, upravljanja z dolgovi in poročanja o zadolževanju,
– finančnega poslovanja ter računovodskih in knjigovodskih nalog za potrebe občine in krajevnih skupnosti,
– obračunavanja plač in ostalih osebnih prejemkov,
– zavarovanja občinskega premoženja,
– zagotavljanja podpore pri delu z nadzornimi institucijami,
– opravlja druge strokovne naloge, ki po svoji naravi sodijo v delovno področje oddelka.

10. člen

(oddelek za družbene dejavnosti)

Oddelek za družbene dejavnosti opravlja naloge s področij:
– izobraževanja,
– kulture,
– športa,
– predšolske vzgoje,
– socialnega varstva,
– osnovnega zdravstva in lekarništva,
– dela z mladimi in starejšimi,
– raziskovalnih dejavnosti,
– koncesijskih aktov s področja dela oddelka,
– delovanja društev, skupin in posameznikov, ki opravljajo programe na področju družbenih dejavnosti,
– programov aktivne politike zaposlovanja,
– javnih del,
– opravlja druge strokovne naloge, ki po svoji naravi sodijo v delovno področje oddelka.

11. člen

(oddelek za okolje in prostor)

Oddelek za okolje in prostor opravlja naloge s področij:
– prostorskih aktov občine,
– sodelovanja pri pripravi regionalnega prostorskega plana in pripravi prostorskih aktov države,
– projektnih pogojev, soglasij in mnenj za posege v prostor in gradnjo objektov,
– izvedbene projektne dokumentacije za načrtovane posege v prostor,
– strokovne pomoči pravnim in fizičnim osebam pri urejanju prostora,
– varstva okolja in zmanjševanje okoljskih bremen,
– gospodarjenja z objekti komunalne infrastrukture,
– upravljanja občinskih cest, parkirišč in drugih javnih površin ter javne razsvetljave,
– lokacijske informacije in predkupne pravice,
– komunalnega prispevka,
– nadomestila za uporabo stavbnih zemljišč,
– urejanja in razvoja prometa ter prometne infrastrukture in trajnostne mobilnosti,
– oglaševanja in plakatiranja v občini,
– obremenitev s hrupom,
– vzpostavitev evidence stavbnih zemljišč,
– opravlja druge strokovne naloge, ki po svoji naravi sodijo v delovno področje oddelka.

12. člen

(oddelek za razvoj gospodarstva in investicije)

Oddelek za razvoj gospodarstva in investicije opravlja naloge s področij:
– razvoja gospodarstva in podjetništva,
– razvoja kmetijstva, gozdarstva, podeželja ter dopolnilnih dejavnosti,
– razvoja turizma,
– javno-zasebnih partnerstev,
– pregleda gospodarskih gibanj, ter koordiniranja dela z institucijami, ki opravljajo dejavnosti, ki so povezane s pristojnostmi občine na teh področjih,
– priprave izvajanja načrta stanovanjske politike občine,
– upravljanja in investicijskega vzdrževanja objektov v lasti občine,
– opravlja naloge s področja širokopasovnih omrežij,
– programov opremljanja stavbnih zemljišč,
– energetike, energetske učinkovitosti in javne razsvetljave,
– investicij v nizko gradnjo,
– investicij v visoko gradnjo,
– priprave investicijske dokumentacije,
– obratovalnih časov,
– opravlja druge strokovne naloge, ki po svoji naravi sodijo v delovno področje oddelka.

13. člen

(podrobnejša organizacija in sistemizacija delovnih mest)

(1) Podrobneje se lahko opravljanje nalog opredeli v okviru akta, ki ureja notranjo organizacijo in sistemizacijo delovnih mest, in sicer v okviru del in nalog posameznega delovnega mesta.

(2) V notranjih organizacijskih enotah se lahko oblikujejo službe oziroma druge oblike notranje organiziranosti v skladu s potrebami in organizacijo dela.

(3) Notranja organizacijska enota je lahko tudi režijski obrat. V primeru oblikovanja režijskega obrata kot organizacijske enote občinske uprave je treba sprejeti ustrezen odlok, ki ureja ustanovitev režijskega obrata, in natančneje določa njegovo organizacijo in delovno področje.

(4) Če se pojavi naloga, ki po svoji naravi ne spada v delovno področje nobene od notranjih organizacijskih enot, župan na predlog direktorja občinske uprave odloči, katera enota bo nalogo opravila.

(5) Zagotavljanje izvrševanja nalog na področju inšpekcijskega nadzorstva in občinskega redarstva Občina Sežana izvaja v okviru skupne občinske uprave, katerega organizacija in delovanje je urejeno s posebnim odlokom.

NALOGE, POOBLASTILA IN ODGOVORNOSTI
DIREKTORJA OBČINSKE UPRAVE,
VODIJ NOTRANJIH ORGANIZACIJSKIH ENOT
IN DRUGIH JAVNIH USLUŽBENCEV

14. člen

(vodenje občinske uprave)

(1) Župan je predstojnik občinske uprave, predstavlja in zastopa občino ter daje navodila in usmeritve za vodenje občinske uprave.

(2) V času odsotnosti ali zadržanosti župana ga nadomešča podžupan. V času nadomeščanja opravlja podžupan tekoče naloge iz pristojnosti župana in tiste naloge, za katere ga župan pooblasti.

(3) Delo občinske uprave vodi direktor občinske uprave. Direktorja občinske uprave imenuje in razrešuje župan.

(4) Delo notranje organizacijske enote vodi vodja.

(5) Direktor občinske uprave in vodje notranjih organizacijskih enot so odgovorni za zakonitost poslovanja in dosledno izvajanje predpisov, ki se nanašajo na izvajanje nalog občine.

15. člen

(direktor občinske uprave)

Direktor občinske upravlja naslednje naloge:

– neposredno vodenje občinske uprave,

– samostojno oblikovanje ključnih sistemskih rešitev in drugih najzahtevnejših gradiv,

– organiziranje in usklajevanje dela občinske uprave, skrb za dosledno, učinkovito in smotrno opravljanje nalog občinske uprave,

– zagotavljanje pogojev za zakonito, pravočasno in strokovno uresničevanje pravic, interesov občanov in drugih strank v postopku,

– skrb za zakonito, dosledno, učinkovito in smotrno opravljanja nalog občinske uprave,

– izdaja odločb v upravnem postopku na prvi stopnji,

– opravljanje najzahtevnejših nalog občinske uprave in sodelovanje v projektnih skupinah v občini,

– koordiniranje dela notranjih organizacijskih enot in skrb za delovno disciplino, zagotavljanje polne zaposlenosti javnih uslužbencev in racionalno kadrovsko razporeditev glede na obseg in zahtevnost dela,

– opravljanje dela notranjih organizacijskih nalog v zvezi z delovanjem občinske uprave ter skrb za sodelovanje z upravno enoto in drugimi organi,

– predlaganje županu sprejem določenih odločitev na podlagi predlogov vodij notranjih organizacijskih enot,

– po pooblastilu župana podpisovanje posameznih aktov iz pristojnosti občinske uprave,

– zagotavljanje oziroma neposredna pomoč pri zagotavljanju razvoja občine,

– opravljanje drugih nalog, določenih z zakoni in predpisi, ter po odredbi župana.

16. člen

(vodenje notranjih organizacijskih enot)

(1) Vodja notranje organizacijske enote organizira in koordinira delo notranje organizacijske enote, skrbi za zakonito, učinkovito in smotrno opravljanje nalog, razporeja delo, skrbi za delovno disciplino, opravlja najzahtevnejša dela v notranji organizacijski enoti in v skladu s pooblastili odloča o upravnih, strokovnih in drugih zadevah.

(2) Vodja notranje organizacijske enote občinske uprave je odgovoren za delo v notranji organizacijske enoti ter stanje na delovnem področju notranje organizacijske enote.

(3) Vodja notranje organizacijske enote občinske uprave:

– načrtuje, organizira, usmerja, usklajuje in nadzoruje delo v organizacijski enoti,

– skrbi za zakonitost poslovanja in dosledno izvajanje predpisov,

– v skladu s pooblastili odloča v upravnih, strokovnih in drugih zadevah z delovnega področja organizacijske enote,

– po pooblastilu izdaja posamične akte iz izvirne pristojnosti občine in prenesene državne pristojnosti,

– pri svojem delu sodeluje z drugimi organizacijskimi enotami občinske uprave in organi občine pri reševanju skupnih zadev,

– v okviru svojih pristojnosti sodeluje tudi z občinskimi upravami drugih občin, nosilci javnih pooblastil, državnimi organi, zavodi, podjetji oziroma družbami ter drugimi organizacijami,

– pripravlja predloge programov in finančnih načrtov za proračun, upravlja s premoženjem in pripravlja predloge razvojnih programov s svojega področja dela,

– v okviru danih pooblastil je odgovoren za zakonito in namensko porabo proračunskih sredstev v okviru notranje organizacijske enote, ki jo vodi in opravlja druge naloge v okviru svojih pravic, dolžnosti in odgovornosti v skladu s predpisi.

(4) V vseh zadevah iz svoje pristojnosti notranje organizacijske enote občinske uprave sodelujejo med seboj. Pri medsebojnem sodelovanju si notranje organizacijske enote sproti pošiljajo podatke in obvestila, potrebna za opravljanje zadev z njihovega področja, izmenjujejo izkušnje, oblikujejo skupine, organizirajo posvetovanja ter sodelujejo med seboj tudi v drugih oblikah.

(5) Če v posamezni notranji organizacijski enoti mesto vodje ni zasedeno, opravlja naloge vodje direktor občinske uprave ali z njegove strani pooblaščena oseba.

17. člen

(odgovornosti vodilnih)

(1) Direktor občinske uprave je za svoje delo in delo občinske uprave odgovoren županu.

(2) Vodje notranjih organizacijskih enot so za svoje delo neposredno odgovorni direktorju občinske uprave.

18. člen

(projektne skupine)

(1) Za izvedbo nalog in projektov, ki zahtevajo sodelovanje javnih uslužbencev iz različnih notranjih organizacijskih enot občinske uprave in ki po svoji naravi zahtevajo sodelovanje strokovnih, znanstvenih in drugih organizacij oziroma zunanjih sodelavcev, se lahko oblikujejo projektne skupine. Projektna skupina se oblikuje za čas trajanja projekta.

(2) Projektno skupino imenuje župan ali direktor občinske uprave. Z aktom o ustanovitvi projektne skupine se določi njeno sestavo, naloge, roke za izvedbo nalog in druge pogoje za delo. Vodja projektne skupine odgovarja za delo v zvezi z dodeljenimi nalogami neposredno županu oziroma direktorju občinske uprave.

19. člen

(zunanji izvajalci)

Za izvedbo nalog, ki zahtevajo posebno obravnavo in posebno strokovnost in jih javni uslužbenci občinske uprave ne morejo opraviti sami ali pa glede na naravo naloge to ni smotrno, lahko župan z ustreznimi zunanjimi izvajalci sklene posebno pogodbo za čas trajanja naloge.

20. člen

(kolegij)

(1) Kot posvetovalno telo se ustanovi kolegij župana, ki obravnava pomembnejša vprašanja z delovnega področja občinske uprave in skrbi za usklajevanje dela občinske uprave in organov občine.

(2) Kolegij župana poleg župana sestavljajo podžupani, direktor občinske uprave in vodje notranjih organizacijskih enot. Župan lahko v delo kolegija po potrebi vključi tudi druge osebe.

21. člen

(javni uslužbenci)

(1) Javni uslužbenec občinske uprave opravlja naloge, določene z zakoni in drugimi predpisi v skladu s pristojnostmi, navodili in pooblastili, ki jih ima.

(2) Javni uslužbenec mora svoje naloge opravljati v skladu z načelom zakonitosti, strokovnosti, gospodarnosti, zaupnosti, častnega ravnanja ter politično nevtralno in nepristransko, z upoštevanjem kodeksa, ki ureja ravnanje javnih uslužbencev.

(3) Javni uslužbenec mora svoje naloge opravljati strokovno, vestno, hitro, nepristransko ter kvalitetno in pri tem upoštevati le javni interes in konkretne okoliščine primera. Pri svojem delu ravna po pravilih stroke in se v ta namen stalno usposablja ter izpolnjuje, pri čemer pogoje za strokovno izpolnjevanje in usposabljanje zagotavlja delodajalec.

(4) Javni uslužbenec mora biti lojalen do delodajalca, spoštljiv tako v odnosih z uporabniki storitev občinske uprave, ki jim služi, kot v odnosih z nadrejenimi, sodelavci in podrejenimi. Pri opravljanju javnih nalog ne sme ravnati samovoljno ali v škodo katerekoli osebe, skupine, osebe javnega ali zasebnega prava, primerno mora upoštevat pravice, dolžnosti in ustrezne interese le-teh. Svojo pravico do odločanja po prosti presoji mora uresničevati nepristransko in ob upoštevanju meril, določenih v predpisih.

(5) Javni uslužbenec je odgovoren, da se izogiba vsakemu nasprotju interesov, bodisi da je to nasprotje resnično ali možno. Svojega položaja ne sme izkoriščati za svoj zasebni interes. Javni uslužbenec ne sme opravljati funkcij in pridobitne dejavnosti, ki niso združljive z opravljanjem javnih nalog in s pravicami ter obveznostmi javnega uslužbenca. Na nasprotje interesov in na nezdružljivost mora javni uslužbenec paziti po uradni dolžnosti.

(6) Javni uslužbenec mora gospodarno in učinkovito uporabljati javna sredstva, s ciljem doseganja najboljših rezultatov ob enakih stroških oziroma enakih rezultatih ob najnižjih stroških.

(7) Javni uslužbenec mora vselej ravnati tako, da ohranja in krepi zaupanje javnosti s poštenostjo, nepristranskostjo in učinkovitostjo opravljanja svojih nalog. S primernim upoštevanjem pravice do dostopa informacij je javni uslužbenec dolžan, da ustrezno in z vso potrebno zaupnostjo obravnava vse informacije in dokumente, ki jih je pridobil med zaposlitvijo.

22. člen

(disciplinska in odškodninska odgovornost)

Javni uslužbenec je odgovoren za disciplinske kršitve obveznosti iz delovnega razmerja. O disciplinski in odškodninski odgovornosti javnih uslužbencev v občinski upravi se vodi postopek v skladu z zakonom in internimi akti občine.

PREHODNA IN KONČNI DOLOČBI

23. člen

(akt o notranji organizaciji in sistemizaciji delovnih mest)

(1) Župan Občine Sežana v roku šestih mesecev po uveljavitvi tega odloka sprejme nov splošni akt, ki ureja notranjo organizacijo in sistemizacijo delovnih mest v občinski upravi Občine Sežana, v skladu s tem odlokom in zakonodajo.

(2) S tem odlokom se v roku šestih mesecev po uveljavitvi uskladijo tudi vsi ostali akti Občine Sežana.

24. člen

(prenehanje veljavnosti)

Z dnem uveljavitve tega odloka preneha veljati Odlok o organizaciji in delovnem področju občinske uprave Občine Sežana (Uradni list RS, št. 21/07, 34/11 in 59/17).

25. člen

(objava in začetek veljavnosti)

Ta odlok se objavi v Uradnem listu Republike Slovenije in začne veljati naslednji dan po objavi.

Št. 032-2/2024-10
Sežana, dne 14. marca 2024

Župan
Občine Sežana
Andrej Sila

---

740. Odlok o podelitvi koncesije za opravljanje javne službe na primarni ravni na področju zobozdravstva za odrasle

Na podlagi drugega odstavka 44.a člena Zakona o zdravstveni dejavnosti (Uradni list RS, št. 23/05 – uradno prečiščeno besedilo, 15/08 – ZPacP, 23/08, 58/08 – ZZdrS-E, 77/08 – ZDZdr, 40/12 – ZUJF, 14/13, 88/16 – ZdZPZD, 64/17, 1/19 – odl. US, 73/19, 82/20, 152/20 – ZZUOOP, 203/20 – ZIUPOPDVE, 112/21 – ZNUPZ, 196/21 – ZDOsk, 100/22 – ZNUZSZS, 132/22 – odl. US, 141/22 – ZNUNBZ, 14/23 – odl. US in 84/23 – ZDOsk-1), 17. člena Statuta Občine Sežana (Uradni list RS, št. 54/21 in 184/21) in s soglasjem Ministrstva za zdravje, izkazanim z odločbo št. 0142-174/2024-2711-2 z dne 4. 3. 2024, in soglasjem Zavoda za zdravstveno zavarovanje Slovenije št. 0141-2/2023-DI/46 z dne 5. 3. 2024 je Občinski svet Občine Sežana na seji dne 14. 3. 2024 sprejel

O D L O K
o podelitvi koncesije za opravljanje javne službe na primarni ravni na področju zobozdravstva za odrasle

1. člen

(1) Ta odlok je koncesijski akt, s katerim Občina Sežana (v nadaljevanju: občina), ob upoštevanju stanja in predvidenega razvoja mreže javne zdravstvene službe, določa vrsto, območje in predviden obseg opravljanja koncesijske dejavnosti, trajanje koncesije in možnost podaljšanja koncesijskega razmerja za opravljanje javne službe na primarni ravni na področju zobozdravstva za odrasle.

(2) S tem koncesijskim aktom se določi utemeljitev razlogov za podelitev koncesije, skladno z zakonom, ki ureja zdravstveno dejavnost.

2. člen

Ta odlok ureja podelitev koncesije na primarni ravni zdravstvene dejavnosti na področju zobozdravstva za odrasle v predvidenem obsegu 1,00 tima na območju Občine Sežana za določen čas, in sicer za obdobje 15 let, šteto od dneva začetka opravljanja koncesijske dejavnosti, na način in pod pogoji, kot jih določa zakon, ki ureja zdravstveno dejavnost.

3. člen

Koncesija se podeli, ker javni zdravstveni zavod ne more zagotoviti potrebne dostopnosti do zdravstvenih storitev na področju zobozdravstvenega varstva odraslih zaradi pomanjkanja prostorskih možnosti.

4. člen

Javno službo na primarni ravni zdravstvene dejavnosti na področju zobozdravstvenega varstva odraslih lahko opravljajo na podlagi koncesije domače in tuje pravne in fizične osebe, če izpolnjujejo pogoje, določene z zakonom, podzakonskimi akti, odlokom ter drugimi predpisi, ki urejajo način izvajanja javne službe.

5. člen

(1) Koncesija je pooblastilo, ki se podeli fizični ali pravni osebi za opravljanje javne zdravstvene službe.

(2) Zdravstveno dejavnost na področju zobozdravstva za odrasle na podlagi koncesije opravlja koncesionar v svojem imenu in za svoj račun na podlagi pooblastila občine.

6. člen

(1) Koncesija za opravljanje javne zdravstvene službe na področju zobozdravstva za odrasle se podeli na podlagi izvedenega javnega razpisa, ki se objavi na spletni strani občine in na portalu javnih naročil.

(2) Javni razpis mora vsebovati najmanj podatke, kot jih predpisuje zakon, ki ureja zdravstveno dejavnost.

(3) Za vodenje postopka javnega razpisa, oceno ponudb in pripravo predloga za izbiro koncesionarja imenuje župan Občine Sežana strokovno komisijo, ki jo sestavljajo predsednik in dva člana.

(4) Strokovna komisija po izteku roka za oddajo ponudb opravi odpiranje in pregled prispelih ponudb ter ugotovi izpolnjevanje razpisnih pogojev.

(5) Strokovna komisija izbere med ponudniki, ki izpolnjujejo razpisne pogoje, tistega, ki se je na osnovi meril izkazal kot najprimernejši, pripravi poročilo in ga predloži občinski upravi.

7. člen

(1) Razpisna dokumentacija mora biti pripravljena v skladu z zakonom in tem odlokom.

(2) Razpisna dokumentacija se sočasno z javnim razpisom objavi na spletni strani občine in/ali na portalu javnih naročil in mora vsebovati najmanj tisto vsebino, ki jo predpisuje zakon, ki ureja zdravstveno dejavnost.

8. člen

(1) Ponudnik mora za pridobitev in opravljanje koncesije izpolnjevati pogoje, ki jih določa zakon, ki ureja zdravstveno dejavnost in druge pogoje, opredeljene v razpisni dokumentaciji.

(2) Pri izboru koncesionarja občina upošteva merila, ki jih določa zakon, ki ureja zdravstveno dejavnost, in merila glede na posebnost primarne zdravstvene dejavnosti na področju zobozdravstva za odrasle, določene v razpisni dokumentaciji.

9. člen

(1) Koncesijo za opravljanje javne zdravstvene službe na primarni ravni zdravstvene dejavnosti podeli občina s soglasjem ministrstva, pristojnega za zdravje, z odločbo o izbiri koncesionarja.

(2) Medsebojna razmerja v zvezi z opravljanjem koncesije občina in koncesionar uredita s koncesijsko pogodbo.

10. člen

Nadzor nad izvajanjem koncesijske odločbe in koncesijske pogodbe v delu, ki se nanaša na razmerje med občino in koncesionarjem oziroma njune medsebojne pravice in obveznosti, izvaja občinska uprava.

11. člen

Koncesijska pogodba preneha na način in pod pogoji, določenimi z zakonom, ki ureja zdravstveno dejavnost.

12. člen

(1) Občina koncesionarju z odločbo odvzame koncesijo, na način in pod pogoji, kot to določa zakon, ki ureja zdravstveno dejavnost.

(2) Občina je dolžna koncesionarja pisno opozoriti na kršitve, ki so lahko razlog za odvzem koncesije, in mu določiti primeren rok za odpravo kršitev.

(3) Če koncesionar ugotovljenih nepravilnosti v roku ne odpravi, se mu koncesija odvzame z odločbo. Koncesijsko razmerje in koncesijska pogodba prenehata z dokončnostjo odločbe o odvzemu koncesije.

13. člen

Koncesija ni predmet dedovanja, prodaje, prenosa ali druge oblike pravnega prometa. Pravni posel v nasprotju s prejšnjim stavkom je ničen.

14. člen

Za koncesije, vključno z ureditvijo pravnega varstva, se uporablja zakon, ki ureja podeljevanje koncesij, če z zakonom, ki ureja zdravstveno dejavnost, posamezno vprašanje ni posebej urejeno.

15. člen

Ta odlok začne veljati naslednji dan po objavi v Uradnem listu Republike Slovenije.

Št. 032-2/2024-6
Sežana, dne 14. marca 2024

Župan
Občine Sežana
Andrej Sila

---

741. Sklep o določitvi višine turistične takse v Občini Sežana

Na podlagi 17. člena Statuta Občine Sežana (Uradni list RS, št. 54/21 in 184/21) je Občinski svet Občine Sežana na seji dne 14. 3. 2024 sprejel

S K L E P

1.

Na območju Občine Sežana se določi naslednja višina turistične takse:

– Turistična taksa za prenočitev znaša 2,50 EUR na osebo na dan, na osnovi slednje znaša promocijska taksa 0,63 EUR, skupna višina obeh taks znaša 3,13 EUR na osebo na dan.

– V primeru, ko je zavezanec za plačilo turistične takse oproščen plačila turistične takse v višini 50 odstotkov, le-ta znaša 1,25 EUR za prenočitev na osebo na dan, na osnovi slednje znaša promocijska taksa 0,31 EUR, skupna višina obeh taks znaša 1,56 EUR na osebo na dan.

2.

Višina turistične takse, določena v 1. točki tega sklepa, se začne obračunavati z dnem 1. 5. 2024.

3.

Ta sklep začne veljati naslednji dan po objavi v Uradnem listu Republike Slovenije.

Št. 032-2/2024-8
Sežana, dne 14. marca 2024

Župan
Občine Sežana
Andrej Sila

SLOVENJ GRADEC

742. Sklep o ukinitvi statusa javnega dobra in prodaji nepremičnin: (št. 9.2)

Na podlagi 17. člena Statuta Mestne občine Slovenj Gradec (Uradni list RS, št. 91/20 – UPB-3) in določb Zakona o

stvarnem premoženju države in samoupravnih lokalnih skupnosti (ZSPDSLS – Uradni list RS, št. 11/18 in 79/18) ter Uredbe o stvarnem premoženju države in samoupravnih lokalnih skupnosti (Uradni list RS, št. 31/18), v zvezi z razpolaganjem s stvarnim nepremičnim premoženjem v lasti Mestne občine Slovenj Gradec, je Mestni svet Mestne občine Slovenj Gradec na 16. redni seji dne 13. 3. 2024 sprejel

S K L E P
o ukinitvi statusa javnega dobra in prodaji nepremičnin: (št. 9.2)

1. S tem sklepom se ukine status javnega dobra na nepremičninah z ID znakom parcela 847 1608/5 (ID 7382532) in parcela 849 1271/14 (ID 7382534).

2. Nepremičnini iz prejšnje točke tega sklepa tako prenehata imeti značaj javnega dobra in se pri nepremičnini z ID znakom parcela 847 1608/5 v zemljiški knjigi vpiše lastninska pravica v korist in na ime Mestne občine Slovenj Gradec, pri nepremičnini z ID znakom parcela 849 1271/14 pa izbriše zaznamba javnega dobra z ID omejitve 16315225.

3. Ta sklep se objavi v Uradnem listu Republike Slovenije in začne veljati naslednji dan po objavi.

Št. spisa: 032-0001/2024
zveza spis št. 478-0171/2023
Slovenj Gradec, dne 14. marca 2024

Župan
Mestne občine Slovenj Gradec
Tilen Klugler

---

743. Sklep o ukinitvi statusa javnega dobra in menjavi nepremičnin: (št. 9.3)

Na podlagi 17. člena Statuta Mestne občine Slovenj Gradec (Uradni list RS, št. 91/20 – UPB-3), Zakona o stvarnem premoženju države in samoupravnih lokalnih skupnosti – ZSPDSLS-1 (Uradni list RS, št. 11/18, 79/18 in 78/23 – ZORR) in Uredbe o stvarnem premoženju države in samoupravnih lokalnih skupnosti (Uradni list RS, št. 31/18), v zvezi z ravnanjem s stvarnim nepremičnim premoženjem v lasti Mestne občine Slovenj Gradec, je Mestni svet Mestne občine Slovenj Gradec na 16. seji dne 13. 3. 2024 sprejel

S K L E P
o ukinitvi statusa javnega dobra in menjavi nepremičnin: (št. 9.3)

1. S tem sklepom se ukine status javnega dobra na nepremičninah z ID znakom parcela 858 536/3 – kmetijsko zemljišče v izmeri 421 m^2, parcela 858 536/6 – pretežno kmetijsko zemljišče v izmeri 139 m^2 in parcela 858 538/1 – stavbno zemljišče v izmeri 52 m^2.

2. Nepremičnine iz prve točke tega sklepa prenehajo imeti značaj javnega dobra in postanejo last Mestne občine Slovenj Gradec.

3. Ta sklep se objavi v Uradnem listu Republike Slovenije in začne veljati naslednji dan po objavi.

Št. spisa: 032-0001/2024
zveza spis št. 478-0181/2023
Slovenj Gradec, dne 14. marca 2024

Župan
Mestne občine Slovenj Gradec
Tilen Klugler

ŠEMPETER - VRTOJBA

744. Sklep o ukinitvi statusa javnega dobra na nepremičninah s parc. št. 3396/6, 3396/7 in 3425/5, vse k. o. 2316 Vrtojba

Na podlagi 262. člena Zakona o urejanju prostora (Uradni list RS, št. 199/21, 18/23 – ZDU-1O, 78/23 – ZUNPEOVE in 95/23 – ZIUOPZP), 29. člena Zakona o lokalni samoupravi (Uradni list RS, št. 94/07) ter 15. in 87. člena Statuta Občine Šempeter - Vrtojba (Uradni list RS, št. 5/18) je Občinski svet Občine Šempeter - Vrtojba na 14. redni seji dne 14. marca 2024 sprejel

S K L E P
o ukinitvi statusa javnega dobra na nepremičninah s parc. št. 3396/6, 3396/7 in 3425/5, vse k. o. 2316 Vrtojba

1.

S tem sklepom se ukine status javnega dobra a nepremičninah s parc. št. 3396/6, 3396/7 in 3425/5, vse k. o. 2316 Vrtojba.

2.

Nepremičnine iz prvega člena tega sklepa izgubijo status javnega dobra z ugotovitveno odločbo, ki jo na podlagi sklepa občinskega sveta po uradni dolžnosti izda občinska uprava. Po pravnomočnosti odločbe se le-ta pošlje zemljiškoknjižnemu sodišču v izvršitev, kjer se izbriše obstoječi status ter se vknjiži lastninska pravica v korist pravne osebe javnega prava: Občina Šempeter - Vrtojba, Trg Ivana Roba 3a, 5290 Šempeter pri Gorici, matična številka: 1358227000, v deležu 1/1.

3.

Ta sklep začne veljati naslednji dan po objavi v Uradnem listu Republike Slovenije.

Št. 711-3/2024-3
Šempeter pri Gorici, dne 14. marca 2024

Župan
Občine Šempeter - Vrtojba
mag. Milan Turk

ŠKOCJAN

745. Odlok o turističnem vodenju na turističnem območju Dolenjska

Na podlagi 39. in 40. člena Zakona o spodbujanju razvoja turizma (Uradni list RS, št. 13/18 – ZSRT-1), 29. in 50.b člena Zakona o lokalni samoupravi (Uradni list RS, št. 94/07 – uradno prečiščeno besedilo, 76/08, 97/09, 51/10, 40/12 – ZUJF, 14/15 – ZUUJFO, 11/18 – ZSPDSLS-1, 30/18, 61/20 – ZIUZEOP-A in 80/20 – ZIUOOPE), 17. člena Statuta Občine Trebnje (Uradni list RS, št. 29/14, 65/14 – popr. in 161/22), 17. člena Statuta Občine Šmarješke Toplice (Uradni list RS, št. 17/18 in 159/21), 10. člena Statuta Občine Žužemberk (Uradni list RS, št. 79/18 in 57/23), 15. člena Statuta Mestne občine Novo mesto (Dolenjski uradni list, št. 14/19 – uradno prečiščeno besedilo), 16. člena Statuta Občine Straža (Uradni list RS, št. 61/21), 96. člena Statuta Občine Mirna Peč (Uradno glasilo slovenskih občin 64/2020), 17. člena Statuta Občine Mirna (Uradno glasilo slovenskih občin, št. 27/2022 in Uradno glasilo e-občina, št. 28/2022), 15. člena Statuta Občine Mokronog - Trebelno (Uradni list RS, št. 43/18 in Uradno glasilo

e-občina, št. 19/2021), 17. člena Statuta Občine Dolenjske Toplice (Uradni list RS, št. 3/17, 204/21), 14. člena Statuta Občine Šentrupert (Uradni list RS, št. 12/18 in Uradno glasilo e-občina, 28/20), 22. člena Statuta Občine Šentjernej (Uradni vestnik Občine Šentjernej, št. 2/2023 – UPB1), 14. člena Statuta Občine Škocjan (Uradni list RS, št. 61/21 z dne 16. 4. 2021) so Občinski svet Občine Trebnje na 7. redni seji dne 27. 9. 2023, Občinski svet Občine Šmarješke Toplice na 5. redni seji dne 27. 9. 2023, Občinski svet Občine Žužemberk na 6. redni seji dne 28. 9. 2023, Občinski svet Mestne občine Novo mesto na 8. redni seji dne 5. 10. 2023, Občinski svet Občine Straža na 7. redni seji dne 5. 10. 2023, Občinski svet Občine Mirna Peč na 6. redni seji dne 25. 10. 2023, Občinski svet Občine Mirna na 1. izredni seji dne 26. 10. 2023, Občinski svet Občine Mokronog - Trebelno na 6. redni seji dne 18. 10. 2023, Občinski svet Občine Dolenjske Toplice na 8. redni seji dne 8. 11. 2023, Občinski svet Občine Šentrupert na 8. redni seji dne 27. 9. 2023, Občinski svet Občine Šentjernej na 6. redni seji dne 25. 10. 2023, Občinski svet Občine Škocjan na 5. redni seji dne 26. 10. 2023, sprejeli

O D L O K
o turističnem vodenju na turističnem območju Dolenjska

I. UVODNE DOLOČBE

1. člen

(1) Ta odlok ureja program turističnega vodenja na turističnem območju Dolenjska, pogoje pridobitve naziva turistični vodnik za turistično območje Dolenjska ter vzpostavitev in upravljanje registra turističnih vodnikov turističnega območja Dolenjska.

(2) Turistično območje Dolenjska zajema območje naslednjih občin: Novo mesto, Dolenjske Toplice, Šmarješke Toplice, Škocjan, Žužemberk, Straža, Trebnje, Mirna, Mokronog - Trebelno, Šentrupert, Šentjernej in Mirna Peč.

(3) Vodilne destinacije na turističnem območju Dolenjska so občine Novo mesto, Dolenjske Toplice in Šmarješke Toplice.

2. člen

(1) Izvajanje turističnega vodenja na turističnem območju Dolenjska po tem odloku pomeni strokovno vodenje obiskovalcev, skladno s programom turističnega vodenja na turističnem območju Dolenjska.

(2) Turistični vodnik turističnega območja Dolenjska je oseba, ki je vpisana v register turističnih vodnikov turističnega območja Dolenjska in lahko izvaja dejavnost turističnega vodenja na celotnem turističnem območju Dolenjska.

(3) Strokovni delavci v muzejih, galerijah, šolah, cerkvah in drugih objektih, v katerih opravljajo delo vodnika v okviru svoje redne zaposlitve, planinski in jamski vodniki, vodniki po rekah, turno kolesarski vodniki ipd. niso turistični vodniki po tem odloku.

3. člen

(1) Vse aktivnosti, vključno z izobraževanjem in izvajanjem preizkusa znanja s področja turističnega vodenja ter vzpostavitvijo in upravljanjem (vključno z vpisi in izbrisi) registra turističnih vodnikov za turistično območje Dolenjska v imenu občin iz 1. člena tega odloka organizira in vodi Razvojni center Novo mesto d.o.o., Podbreznik 15, 8000 Novo mesto (v nadaljevanju: pooblaščena organizacija).

(2) Za financiranje stroškov vzpostavitve in upravljanja registra turističnih vodnikov turističnega območja Dolenjska občine iz 1. člena tega odloka s pooblaščeno organizacijo sklenejo posebno pogodbo.

(3) Pooblaščena organizacija začne izvajati naloge po tem odloku po podpisu pogodbe iz prejšnjega odstavka.

(4) Drugostopenjski in nadzorni organ na področju upravljanja registra turistični vodnikov turističnega območja Dolenjska je Mestna občina Novo mesto (pooblaščena občina).

II. PROGRAM TURISTIČNEGA VODENJA

4. člen

(1) Program turističnega vodenja na turističnem območju Dolenjska obsega veščine turističnega vodenja in specifična znanja, ki se nanašajo na:

1. kronološki pregled zgodovine Dolenjske (za turistično območje Dolenjska),
2. reko Krko in njene pritoke,
3. arheološko dediščino,
4. pomembnejše zgodovinske osebnosti, ki so vplivale na razvoj Dolenjske,
5. Dolenjsko skozi umetnostna obdobja,
6. pomembnejše umetnike in njihova dela na Dolenjskem,
7. kulturne institucije in pomembne kulturne dogodke,
8. Novo mesto kot razvojno in upravno središče,
9. poznavanje zgodovine občinskih središč,
10. poznavanje naravne in kulturne (snovne in nesnovne) dediščine ter načina življenja,
11. gastronomijo,
12. poznavanje aktualne turistične ponudbe turističnega območja Dolenjska,
13. poznavanje gradov na Dolenjskem,
14. športna aktivna doživetja na Dolenjskem.

(2) Podrobnejše vsebine programa turističnega vodenja na turističnem območju Dolenjska oblikuje pooblaščena organizacija v sodelovanju s komisijo iz 10. člena tega odloka in jih objavi na spletni strani www.visitdolenjska.eu.

III. TURISTIČNO VODENJE NA TURISTIČNEM OBMOČJU DOLENJSKA

5. člen

Turistično vodenje na turističnem območju Dolenjska opravljajo turistični vodniki turističnega območja Dolenjska z veljavno izkaznico.

IV. REGISTER TURISTIČNIH VODNIKOV TURISTIČNEGA OBMOČJA DOLENJSKA

6. člen

Register turističnih vodnikov turističnega območja Dolenjska vsebuje naslednje podatke:

– osebno ime in naslov stalnega prebivališča turističnega vodnika, pri čemer je pri naslovu javen le podatek o kraju stalnega prebivališča,
– število dni vodenja na turističnem območju Dolenjska v preteklem koledarskem letu,
– podatke o strokovnem znanju in usposobljenosti,
– s pisnim soglasjem turističnega vodnika lahko tudi njegove kontaktne podatke (e-naslov, številka telefona),
– podatke o znanju tujih jezikov.

7. člen

Register turističnih vodnikov turističnega območja Dolenjska je javno dostopen na spletni strani www.visitdolenjska.eu.

8. člen

V register turističnih vodnikov turističnega območja Dolenjska pooblaščena organizacija vpiše osebo, ki uspešno opravi preizkus znanja za turističnega vodnika turističnega območja Dolenjska in pridobi potrdilo o opravljenem preizkusu znanja.

9. člen

(1) K preizkusu znanja za turistične vodnike turističnega območja Dolenjska, ki obsega teoretični del s specifičnimi znanji po programu ter praktični del kot samostojno vodenje pred komisijo, se lahko prijavijo osebe:

– z najmanj srednješolsko izobrazbo,

– z znanjem vsaj enega tujega jezika za stopnjo najmanj srednje strokovne izobrazbe (znanje se dokazuje z ustreznim spričevalom ali potrdilom o uspešno zaključenem tečaju tujega jezika).

(2) Osebe morajo ob prijavi predložiti dokazilo o izobrazbi in znanju vsaj enega tujega jezika za stopnjo najmanj srednje strokovne izobrazbe. Del praktičnega dela preizkusa mora biti opravljen v tujem jeziku.

(3) Opravljen preizkus znanja omogoča izvajanje dejavnosti turističnega vodenja po tem odloku pet let z možnostjo podaljšanja ob izpolnjevanju pogojev iz 12. člena tega odloka.

10. člen

(1) Program izobraževanja, vsebino in način izvedbe preizkusa znanja za turistične vodnike turističnega območja Dolenjska pripravi v ta namen oblikovana komisija. Komisijo sestavlja osem članov (trije predstavniki vodilnih destinacij, štirje predstavniki ostalih občin turističnega območja Dolenjska ter predstavnik pooblaščene organizacije). Člani morajo poznati področje dela komisije. Komisijo na predlog vodilnih destinacij in ostalih občin turističnega območja Dolenjska imenuje pooblaščena organizacija za obdobje štirih let.

(2) Vsebina preizkusa se prilagaja aktualnim novostim v turizmu in usmeritvam razvoja turizma v občinah.

11. člen

(1) Pooblaščena organizacija izda turističnemu vodniku turističnega območja Dolenjska na podlagi vpisa v register turističnih vodnikov turističnega območja Dolenjska vodniško izkaznico.

(2) Vodniška izkaznica mora vsebovati:

– naziv izdajatelja,

– osebno ime turističnega vodnika,

– fotografijo turističnega vodnika,

– zaporedno številko izdane izkaznice.

(3) Izkaznica velja za tekoče leto. Vodniki so izkaznico pri vodenju dolžni nositi.

(4) Turistični vodnik turističnega območja Dolenjska dokazuje svojo aktivnost s poročilom o opravljenih vodenjih, ki ga mora pooblaščeni organizaciji dostaviti vsako leto do 15. januarja za preteklo leto. Obrazec poročila predpiše pooblaščena organizacija.

(5) Oddaja poročila je pogoj za podaljšanje veljavnosti izkaznice.

12. člen

(1) Turističnemu vodniku turističnega območja Dolenjska, ki je aktiven, kar pomeni, da v petih letih opravi najmanj pet vodenj in je v tem obdobju opravil najmanj dve usposabljanji, ki jih vsako leto organizira pooblaščena organizacija, hkrati pa je svojo aktivnost izkazal s poročanjem, se status turističnega vodnika turističnega območja Dolenjska avtomatično podaljša za obdobje nadaljnjih petih let. Turističnemu vodniku turističnega območja Dolenjska pooblaščena organizacija ob podaljšanju statusa izda novo izkaznico skladno s prejšnjim členom.

(2) Turističnega vodnika turističnega območja Dolenjska, ki v svojih poročilih na kakršen koli način lažno izkazuje opravljena vodenja, se izbriše iz registra turističnih vodnikov in naslednja tri leta nima več pravice do vpisa v register.

13. člen

(1) Stroške tečaja za usposabljanje za lokalnega turističnega vodnika, preizkusa znanja, pridobitve potrdila o opravljenem izpitu, skupaj s stroški vpisa (izkaznice) v register turističnih vodnikov, ki jih določi pooblaščena organizacija po vnaprej sprejetem in javno objavljenem ceniku, krije kandidat za turističnega vodnika.

(2) Stroške izdaje nove izkaznice tako ob podaljšanju statusa kot v primeru menjave (zaradi izgube, spremembe podatkov in podobno) krije turistični vodnik, ki se mu izkaznica izdaja. Strošek zaračuna pooblaščena organizacija po vnaprej sprejetem in javno objavljenem ceniku.

V. PRAVICA VODENJA DRUGIH TURISTIČNIH VODNIKOV IN POSAMEZNIKOV NA TURISTIČNEM OBMOČJU DOLENJSKA

14. člen

(1) Ne glede na določbe tega odloka lahko turistični vodniki z veljavno licenco Gospodarske zbornice Slovenije ali drugo primerljivo veljavno licenco katerekoli izmed držav Evropske unije vodijo svoje goste brez omejitev.

(2) Osebe, ki ob uveljavitvi tega odloka izpolnjujejo zahteve glede izobraževanja in so opravile primerljiv preizkus znanja iz turističnega vodenja turističnega območja Dolenjske, lahko v roku enega leta od uveljavitve tega odloka zaprosijo za vpis v register turističnih vodnikov turističnega območja Dolenjska.

VI. IZVAJANJE, NAROČILO IN EVIDENCA TURISTIČNIH VODENJ

15. člen

Turistična vodenja po tem odloku se izvajajo v sklopu rednih in naročenih vodenj. Naročila za vodenje sprejemajo:

– turistično informacijski centri občin iz drugega odstavka 1. člena tega odloka,

– turistična društva, turistični vodniki turističnega območja Dolenjska neposredno, pooblaščena organizacija ali druge organizacije, registrirane za dejavnost turističnega vodenja, organizacije ali prodaje turističnih potovanj.

16. člen

Naročnik in turistični vodnik območja Dolenjska medsebojna plačilna in druga razmerja urejata neposredno, skladno z zakoni in drugimi predpisi.

VII. NADZOR NAD IZVAJANJEM ODLOKA

17. člen

Nadzor nad izvajanjem tega odloka opravljajo občinske inšpekcije in redarstva občin iz drugega odstavka 1. člena tega odloka, vsaka na svojem območju.

VIII. PREHODNE IN KONČNE DOLOČBE

18. člen

Pooblaščena organizacija najkasneje v roku 60 dni od uveljavitve tega odloka vzpostavi register turističnih vodnikov turističnega območja Dolenjska, pripravi obrazec prijave v register in v skladu z določbami tega odloka zagotovi vse potrebno za njegovo izvrševanje.

19. člen

(1) Z dnem uveljavitve tega odloka prenehajo veljati:

– Odlok o lokalnem turističnem vodenju v Mestni občini Novo mesto (Uradni list RS, št. 78/02),

– Odlok o lokalnem turističnem vodenju v Občini Dolenjske Toplice (Uradni list RS, št. 58/02),

– Odlok o lokalni turistični vodniški službi v Občini Šmarješke Toplice (Uradni list RS, št. 63/16),

– Odlok o lokalnih turističnih vodnikih na turističnem območju Občine Trebnje (Uradni list RS, št. 124/03),

– Odlok o turističnem vodenju na turističnem območju Občine Mirna ter na turističnem območju destinacije Dolenjska (Uradno glasilo slovenskih občin, št. 67/21),

– Odlok o lokalnem turističnem vodenju v občini Šentrupert (Uradno glasilo e-občina, št. 22/20),

– Odlok o turističnem vodenju na ravni turističnega območja občine Šentjernej (Uradni vestnik Občine Šentjernej, št. 3/04).

(2) Oseba, ki ji je v petih letih pred uveljavitvijo tega odloka potekla licenca, pridobljena po odlokih iz prejšnjega odstavka, lahko dejavnost turističnega vodenja na območju posamezne občine izvaja še eno leto po uveljavitvi tega odloka. V tem času lahko pristopi k preizkusu znanja po tem odloku. Pri tem prilagojen obseg opravljanja preizkusa določi komisija iz 10. člena.

20. člen

(1) Ta odlok občine objavijo v svojih uradnih glasilih najkasneje v petnajstih dneh po sprejemu na seji tistega občinskega sveta, ki je odlok sprejel zadnji.

(2) Ta odlok začne veljati 1. januarja 2024.

Št. 007-1/2022-9
Trebnje, dne 27. septembra 2023

Županja
Občine Trebnje
Mateja Povhe

Št. 322-0021/2023-4
Šmarjeta, dne 5. oktobra 2023

Župan
Občine Šmarješke Toplice
mag. Marjan Hribar

Št. 322-1/2023-8
Žužemberk, dne 28. septembra 2023

Župan
Občine Žužemberk
Jože Papež

Št. 902-0030/2023-10(413)
Novo mesto, dne 5. oktobra 2023

Župan
Mestne občine Novo mesto
mag. Gregor Macedoni

Št. 322-2/2023-5
Straža, dne 5. oktobra 2023

Župan
Občine Straža
Dušan Krštinc

Št. 303-0002/2021-9
Mirna Peč, dne 26. oktobra 2023

Župan
Občine Mirna Peč
Andrej Kastelic

Št. 007-0001/2021-2
Mirna, dne 27. oktobra 2023

Župan
Občine Mirna
Dušan Skerbiš

Št. 007-0005/2021
Mokronog, dne 18. oktobra 2023

Župan
Občine Mokronog - Trebelno
mag. Franc Glušič

Št. 032-26/2023
Dolenjske Toplice, dne 8. novembra 2023

Župan
Občine Dolenjske Toplice
Franc Vovk

Št. 032-0008/2023-8
Šentrupert, dne 28. septembra 2023

Župan
Občine Šentrupert
Tomaž Ramovš

Št. 9000-0005/2023-OS-22
Šentjernej, dne 26. oktobra 2023

Župan
Občine Šentjernej
Jože Simončič

Št. 322-0002/2023
Škocjan, dne 26. oktobra 2023

Župan
Občine Škocjan
Jože Kapler

TOLMIN

746. Odlok o pogojih za organizacijo in izvedbo festivalov ob sotočju do leta 2027

Na podlagi 29. člena Zakona o lokalni samoupravi (Uradni list RS, št. 72/93, 6/94 – odl. US, 45/94 – odl. US, 57/94, 14/95, 20/95 – odl. US, 63/95 – ORZLS19, 73/95 – odl. US, 9/96 – odl. US, 39/96 – odl. US, 44/96 – odl. US, 26/97, 70/97, 78/97 – ZIPRS-A, 10/98, 34/98 – ZIPRS-B, 68/98 – odl. US, 74/98, 59/99 – odl. US, 70/00, 28/01 – odl. US, 87/01 – ZSam-1, 51/02, 108/03 – odl. US, 72/05, 21/06 – odl. US, 14/07 – ZSPDPO, 60/07, 27/08 – odl. US, 76/08, 79/09, 51/10, 40/12 – ZUJF, 14/15 – ZUUJFO, 76/16 – odl. US, 11/18 – ZSPDSLS-1, 30/18, 61/20 – ZIUZEOP-A, 80/20 – ZIUOOPE), Zakona o financiranju občin (Uradni list RS, št. 123/06, 101/07 – odl. US, 57/08, 94/10 – ZIU, 36/11, 40/12 – ZUJF, 104/12 – ZIPRS1314, 101/13 – ZIPRS1415, 14/15 – ZIPRS1415-D, 14/15 – ZUUJFO, 96/15 – ZIPRS1617, 80/16 – ZIPRS1718, 33/17 – ZIPRS1718-A, 71/17, 21/18, 80/20 – ZIUOOPE, 189/20 – ZFRO, 207/21, 44/22 – ZVO-2, 95/23 – ZIUOPZP), Odloka o taborjenju in kampiranju v Občini Tolmin (Uradni list RS, št. 105/21) in 21. člena Statuta Občine Tolmin (Uradni list RS, št. 19/09, 17/11, 106/15) je občinski svet na 13. seji dne 12. marca 2024 sprejel

O D L O K
o pogojih za organizacijo in izvedbo festivalov ob sotočju do leta 2027

I. SPLOŠNE DOLOČBE

1. člen

(predmet odloka)

S tem odlokom se določajo pogoji za organizacijo in izvedbo festivalov na območju ob sotočju rek Soče in Tolminke

(v nadaljnjem besedilu: Sotočje) v letih 2024, 2025, 2026 in 2027, ki jih mora Občina Tolmin upoštevati pri izdaji dovoljenj in sklepanju pogodb z organizatorji festivalov, potrebnih v postopku izdaje dovoljenja za posamezni festival po predpisu, ki ureja javna zbiranja ter zavezanci za plačilo, višina ter postopek odmere in pobiranja festivalske takse v Občini Tolmin, nadzor nad izvrševanjem določb tega odloka in globa za kršitve določb tega odloka.

2. člen

(pomen izrazov)

Posamezni izrazi imajo po tem odloku naslednji pomen:

1. »Festival« je dvodnevni ali večdnevni glasbeni dogodek z najmanj 800 obiskovalci na dan, na katerem je mogoče kampirati, za njegovo izvedbo pa je potrebno pridobiti dovoljenja občinske uprave Občine Tolmin iz 5. člena tega odloka.

2. »Festival manjšega obsega« je dvo oziroma večdnevni glasbeni, športni, kulturni, zabavni ali drug prireditveni dogodek z manj kot 800 obiskovalci na dan, na katerem je mogoče kampirati, za njegovo izvedbo pa je potrebno pridobiti dovoljenja občinske uprave Občine Tolmin iz 5. člena tega odloka.

3. »Organizator festivala« je pravna ali fizična oseba, na katerega ime se v skladu s predpisom, ki ureja javna zbiranja, glasi izdano dovoljenje za festival.

4. »Število obiskovalcev festivala« je število obiskovalcev festivala na posamezen dan trajanja organizacije in izvedbe festivala, ki je določen v dovoljenju iz prejšnje točke.

5. »Javna površina« je površina, katere raba je pod enakimi pogoji namenjena vsem, kot je na primer javna cesta, ulica, igrišče, parkirišče, pokopališče, park, zelenica, rekreacijska površina in druga podobna površina.

6. »Posebna raba javne površine« je raba javnih površin v lasti Občine Tolmin in/ali infrastrukture, ki jo javne službe Občine Tolmin upravljajo, za namen parkiranja, kampiranja in/ali izvajanja drugih dejavnosti, povezanih z organizacijo in izvedbo festivala.

7. »Festivalska taksa« je pristojbina za posebno rabo javne površine.

8. »Območje festivalov« je prikazano v prilogi št. 1, ki je sestavni del tega odloka, ter predstavlja območje na katerem se lahko izvajajo festivali, pod pogojem, da so organizatorji za uporabo posameznih zemljišč ali delov zemljišč, ki so pod posebnim varstvenim režimom, pridobili vsa potrebna mnenja ter soglasja.

9. »Ožje festivalsko prizorišče« je območje znotraj območja festivalov, na katerem se izvaja glasbeni program festivala in je prikazano v prilogi št. 1, ki je sestavni del tega odloka.

10. »Območje za kampiranje« je območje znotraj območja festivalov na katerem je skladno s predpisom, ki ureja taborjenje in kampiranje v Občini Tolmin v sklopu festivala možno postaviti tabor in je prikazano v prilogi št. 1, ki je sestavni del tega odloka.

II. POGOJI ZA ORGANIZACIJO IN IZVEDBO FESTIVALOV

3. člen

(število festivalov in festivalskih dni)

(1) V posameznem letu so dovoljeni največ trije festivali.

(2) Najdaljša dovoljena dolžina glasbenega programa posameznega festivala je pet dni.

(3) Termini za izvajanje festivalov so določeni na točno določene datume na način, da od prvega dne glasbenega programa prvega festivala, do zadnjega dne glasbenega programa zadnjega festivala ne mine več kot 31 dni, kot sledi:

– v letu 2024 od 10. julija do 10. avgusta,
– v letu 2025 od 9. julija do 9. avgusta,
– v letu 2026 od 8. julija do 8. avgusta in
– v letu 2027 od 14. julija do 14. avgusta.

4. člen

(število obiskovalcev)

Najvišje dopustno število obiskovalcev festivala je 5.000 na dan.

5. člen

(organizacija in izvedba festivalov)

(1) Izvedba festivalov ob Sotočju je mogoča na podlagi dovoljenj, ki jih izda občinska uprava, pod pogojem, da je v primeru najema nepremičnin s parc. št. 1215, 1218 in 1219, vse k.o. 2248 Tolmin in/ali stavbe s katastrsko številko 131 na naslovu Dijaška ulica 18, ki so v lasti Občine Tolmin plačana najemnina ter da je plačana festivalska taksa.

(2) Organizator mora pred izvedbo festivalov pridobiti naslednja dovoljenja:

– dovoljenje za taborjenje, skladno s predpisom, ki ureja taborjenje in kampiranje v Občini Tolmin
– dovoljenje za zaporo občinskih cest skladno s predpisi, ki urejajo ceste in
– dovoljenje za občasno ali začasno čezmerno obremenitev okolja s hrupom skladno s predpisi, ki urejajo to področje.

(3) Oddaja površin ter objektov v neposredni bližini Sotočja, ki so v lasti Občine Tolmin oziroma jih Občina Tolmin na podlagi veljavno sklenjene najemne pogodbe lahko oddaja v podnajem, se izvaja na podlagi cenika, ki ga skladno s predpisom, ki ureja ravnanje s stvarnim premoženjem države oziroma samoupravnih lokalnih skupnosti, sprejme župan Občine Tolmin.

(4) Dovoljenja za izvedbo festivalov iz drugega odstavka tega člena se lahko izdajo le pod pogojem:

– da je bila v primeru najema nepremičnin iz prvega odstavka tega člena plačana najemnina,
– da je bila plačana z odločbo upravnega organa odmerjena festivalska taksa in
– da ima organizator festivala poravnane vse pretekle obveznosti do Občine Tolmin.

6. člen

(območje festivalov)

(1) Območje festivala, skupaj z območjem za kampiranje, ožjim festivalskim prizoriščem ter območjem prostega dostopa iz prvega odstavka 8. člena odloka, je prikazano v prilogi št. 1, ki je sestavni del tega odloka.

(2) Organizatorji morajo v okviru organizacije in izvedbe festivala dosledno upoštevati razmejitev med posameznimi območji znotraj festivalskega območja.

(3) Organizatorji so za uporabo posameznih zemljišč ali delov zemljišč znotraj festivalskega območja, ki so pod posebnim varstvenim režimom, dolžni pridobili vsa potrebna mnenja ter soglasja.

(4) Organizator lahko za potrebe parkiranja ter za izvedbo drugih logističnih in spremljajočih dejavnosti v okviru izvedbe festivala uporablja tudi zemljišča oziroma površine izven s tem odlokom določenega območja festivalov, vendar samo pod pogojem, da je na predmetnih zemljiščih pridobil pravico za njihovo uporabo.

7. člen

(glasbeni program festivala)

(1) Glasbeni program festivala se lahko izvaja v skladu s predpisi, ki urejajo način uporabe zvočnih naprav na prireditvah.

(2) Glasbeni program festivala na prostem lahko na ožjem festivalskem prizorišču traja najdlje do 1:00 ure naslednjega dne.

(3) Glasbeni program festivala na prostem izven ožjega festivalskega prizorišča lahko traja najdlje do 19:00 ure, razen v primeru, da organizator od Občine Tolmin pridobi dovoljenje za podaljšanje, vendar najdlje do 1:00 ure naslednjega dne.

8. člen

(prost dostop do Sotočja in ostalih javnih točk)

(1) Organizator mora v času trajanja organizacije in izvedbe festivala osebam, ki imajo stalno prebivališče na območju Občine Tolmin zagotavljati časovno neomejen prost dostop do območja ob Sotočju, ki se nahaja na zemljiščih s parcelnima številkama 1255 in 1257 ter dela 1253, vse k.o. Tolmin.

(2) Organizator mora v času trajanja organizacije in izvedbe festivala zagotavljati:

– prost dostop do Nemške kostnice,

– prost prehod preko državne daljinske kolesarske povezave na odseku med brvjo čez reko Tolminko in Dijaško ulico v mestu Tolmin,

– pietetni odmik od pokopališča v Tolminu v razdalji najmanj 50 metrov.

9. člen

(skrb za okolje)

(1) Organizator festivala je v okviru izvedbe festivala posebno skrb dolžan nameniti varstvu narave in okolja.

(2) Posebej skrbno je potrebno ravnati z odpadno in fekalno vodo.

(3) Ob vzpostavljanju prvotnega stanja po izvedbi festivala mora organizator z največjo mero skrbnosti poskrbeti za odstranitev vseh odpadkov.

10. člen

(avtodomi na območju festivala)

(1) V primeru, da organizator omogoča vstop na območje festivala za avtodome, je dolžan določiti cono za parkiranje avtodomov, ki mora biti opremljena z infrastrukturo za praznjenje fekalnih posod, pri čemer naj bo praznjenje za uporabnike brezplačno oziroma vključeno v ceno festivalske vstopnice.

(2) Organizator je v primerni oddaljenosti od cone parkiranja avtodomov dolžan zagotoviti mesta za praznjenje fekalnih posod.

III. FESTIVALI MANJŠEGA OBSEGA

11. člen

(festivali manjšega obsega)

(1) Na območju Sotočja se dovoljuje tudi izvedba festivalov manjšega obsega, ki se lahko organizirajo do začetka obdobja, določenega v tretjem odstavku 3. člena tega odloka, ter od 10. septembra dalje.

(2) Posamezni festival manjšega obsega lahko traja največ 5 dni.

(3) Tudi za izvedbo festivalov manjšega obsega se glede pogojev organizacije oziroma izvedbe v celoti uporabljajo določbe od 5. do 10. člena tega odloka.

IV. FESTIVALSKA TAKSA

12. člen

(zavezanci za plačilo)

Festivalsko takso plačuje pravna ali fizična oseba, ki je organizator festivala in za potrebe organizacije in izvedbe festivala uporablja javno površino v lasti Občine Tolmin in/ali infrastrukturo, ki jo javne službe Občine Tolmin upravljajo, za namen, ki predstavlja posebno rabo javne površine, kot je opredeljena v 6. točki drugega člena tega odloka.

13. člen

(višina festivalske takse)

(1) Višina festivalske takse se za posamezni festival določi ob upoštevanju predvidenega števila obiskovalcev na posamezni dan festivala in števila dni izvajanja glasbenega programa festivala v tekočem letu in znaša, kot sledi:

– festivali z največ vključno 5.000 obiskovalci na dan: 8.000 eurov na dan,

– festivali z največ vključno 4.000 obiskovalci na dan: 6.400 eurov na dan,

– festivali z največ vključno 3.000 obiskovalci na dan: 4.800 eurov na dan,

– festivali manjšega obsega: 500 eurov na festival.

(2) V primeru, da ima festival na posamezne dni glasbenega programa predvideno različno število obiskovalcev, se za potrebe odmere festivalske takse uporabi podatek za dan, ko je predvideno največje število obiskovalcev.

14. člen

(odmera in pobiranje festivalske takse)

(1) Obveznost iz naslova festivalske takse za posamezen festival organ občinske uprave, pristojen za gospodarstvo (v nadaljnjem besedilu: pristojni organ) odmeri s pisno odločbo o odmeri festivalske takse, s katero določi zavezanca za plačilo, višino festivalske takse ter rok in način plačila festivalske takse.

(2) Vlogo za izdajo odločbe o odmeri festivalske takse organizator festivala predloži pristojnemu organu v pisni obliki najmanj 60 dni pred začetkom festivala.

(3) Vloga iz prejšnjega odstavka obsega:

1. podatke o organizatorju festivala,
2. naziv festivala,
3. opredelitev namena posebne rabe javne površine,
4. predvideno število obiskovalcev festivala na posamezen dan trajanja festivala,
5. čas trajanja glasbenega programa festivala,
6. čas trajanja posebne rabe javne površine,
7. opredelitev območja prireditvenega prostora festivala,
8. opredelitev javnih površin v lasti Občine Tolmin in/ali infrastrukture javnih služb Občine Tolmin, ki so predmet posebne rabe javne površine.

(4) Postopek za odmero festivalske takse pristojni organ vodi skladno s predpisom, ki ureja splošni upravni postopek.

(5) V kolikor pristojni organ po izdaji odločbe o odmeri festivalske takse ugotovi, da je število predvidenih obiskovalcev festivala na posamezen dan izvajanja glasbenega programa festivala, navedeno v vlogi iz tretjega odstavka tega člena v primerjavi s številom predvidenih obiskovalcev festivala na posamezen dan izvajanja glasbenega programa festivala, navedenem v vlogi, ki jo za tekoče leto organizator festivala skladno s predpisom, ki ureja javna zbiranja, predloži organu, pristojnemu za izdajo dovoljenja za izvedbo festivala, nižje, festivalsko takso dodatno odmeri na način, da se izvede obnova postopka, skladno s predpisi, ki urejajo upravni postopek.

15. člen

(vplačilo festivalske takse)

(1) Organizator festivala festivalsko takso najkasneje v 15 dneh od vročitve odločbe vplača na poseben račun Občine Tolmin.

(2) V kolikor organizator festivala na podlagi petega odstavka prejšnjega člena dodatno odmerjene festivalske takse ne poravna v roku in na način, določen v prejšnjem odstavku, se prisilno izterja skladno s predpisom, ki ureja splošni upravni postopek.

16. člen

(pogoj za izdajo dovoljenj)

Plačilo festivalske takse je pogoj za izdajo dovoljenj iz drugega odstavka 5. člena tega odloka.

VI. NADZOR IN KAZENSKE DOLOČBE

17. člen

(nadzor)

(1) Za nadzor nad izvajanjem tega odloka sta pristojna medobčinsko redarstvo in medobčinski inšpektor.

(2) Glede položaja, pravic, dolžnosti in pooblastil inšpektorjev, postopka inšpekcijskega nadzora, inšpekcijskih ukrepov in drugih vprašanj, povezanih z inšpekcijskim nadzorom, se uporablja predpis, ki ureja inšpekcijski nadzor.

(3) Če pristojni medobčinski inšpekcijski organ v okviru inšpekcijskega nadzora ugotovi, da so kršene določbe tega odloka, ima pravico in dolžnost odrediti ukrepe za odpravo nepravilnosti in pomanjkljivosti v roku, ki ga določi, odredi pa lahko tudi druge ukrepe, določene s predpisom iz prejšnjega odstavka.

(4) Pristojni medobčinski inšpekcijski organ se s tem odlokom zadolži za:

1. sodelovanje pri pripravi varnostnega načrta za posamezen festival, organiziran in izveden na območju ob Sotočju;

2. pripravo poročila o ugotovitvah o izvedenem nadzoru iz prvega odstavka tega člena in morebitnih odrejenih ukrepih za vsak posamezen festival, organiziran in izveden na območju ob Sotočju, ki bo sestavni del letnega poročila Medobčinske uprave občin Bovec, Kobarid, Tolmin in Kanal ob Soči.

18. člen

(kazenske določbe)

Z globo 5.000,00 eurov se za prekršek kaznuje organizator festivala, ki je pravna oseba ali samostojni podjetnik posameznik, z globo 1.000 EUR pa odgovorna oseba organizatorja festivala v primeru:

– da ravna v nasprotju s 3. členom in/ali prvim ter drugim odstavkom 10. člena tega odloka;

– da za izvedbo festivala ni pridobil vseh dovoljenj iz drugega odstavka 5. člena tega odloka oziroma ni sklenil najemnih pogodb iz tretjega odstavka istega člena;

– da se festival izvaja v nasprotju s prvim in drugim odstavkom 6. členom tega odloka;

– da se glasbeni program festivala izvaja v nasprotju s 7. členom tega odloka;

– da ne omogoča prostega dostopa do Sotočja in ostalih javnih točk ter pietetnega odmika, kot je določeno v 8. členu;

– da občinskemu redarju ali medobčinskemu inšpektorju ne omogoči vpogleda v dovoljenja iz drugega odstavka 5. člena ter najemnih pogodb iz tretjega odstavka istega člena.

VI. KONČNA DOLOČBA

19. člen

Ta odlok začne veljati petnajsti dan po objavi v Uradnem listu Republike Slovenije.

Št. 007-0006/2024
Tolmin, dne 13. marca 2024

Župan
Občine Tolmin
Alen Červ

---

747. Odlok o turistični in promocijski taksi v Občini Tolmin

Na podlagi 17. in 18. člena Zakona o spodbujanju razvoja turizma (Uradni list RS, št. 13/18), 29. člena Zakona o lokalni samoupravi (Uradni list RS, št. 94/07 – uradno prečiščeno besedilo, 76/08, 79/09, 51/10, 40/12 – ZUJF, 14/15 – ZUUJFO, 11/18 – ZSPDSLS-1, 30/18, 61/20 – ZIUZEOP-A in 80/20 – ZIUOOPE) in 21. člena Statuta Občine Tolmin (Uradni list RS, št. 13/09, 17/11 in 106/15) je Občinski svet Občine Tolmin na 13. seji dne 12. marca 2024 sprejel

O D L O K
o turistični in promocijski taksi v Občini Tolmin

I. SPLOŠNE DOLOČBE

1. člen

(1) S tem odlokom se določajo zavezanci za plačilo, višina in oprostitve plačila turistične in promocijske takse, postopek pobiranja in odvajanja turistične in promocijske takse, poročanja o gostu in njegovi nastanitvi ter vodenja evidence turistične in promocijske takse v Občini Tolmin, in nadzor nad izvrševanjem določb tega odloka.

(2) V besedilu uporabljeni izrazi, zapisani v moški spolni slovnični obliki, so uporabljeni kot nevtralni za moške in za ženske.

2. člen

Posamezni izrazi imajo po tem odloku naslednji pomen:

1. »Turistična taksa« je pristojbina za prenočevanje, ki jo zavezanci plačajo kot nadomestilo za določene storitve in ugodnosti, ki so jim na voljo na turističnem območju Občine Tolmin in se jim ob vsakokratnem koriščenju ne zaračunajo posebej.

2. »Promocijska taksa« je pristojbina, ki je namenjena za načrtovanje in izvajanje trženja ter promocijo celovite turistične ponudbe Slovenije.

3. »Nastanitveni obrat« je hotel, motel, penzion, prenočišče, gostišče, hotelsko in apartmajsko naselje, planinski in drugi domovi, kamp, prostori za goste pri sobodajalcu in na turistični kmetiji z nastanitvijo ter vsak drug objekt za nastanitev gostov.

4. »Izvajalec nastanitvene dejavnosti« je pravna oseba javnega ali zasebnega prava, samostojni podjetnik posameznik, sobodajalec ali kmet, ki sprejema goste na prenočevanje v nastanitvenem obratu iz prejšnje točke.

3. člen

Za izvajanje tega odloka je pristojen organ občinske uprave, ki opravlja naloge s področja gospodarstva (v nadaljnjem besedilu: pristojni organ).

II. ZAVEZANCI ZA PLAČILO, VIŠINA IN OPROSTITVE PLAČILA TURISTIČNE IN PROMOCIJSKE TAKSE

4. člen

Turistično in promocijsko takso plačujejo državljani Republike Slovenije in tujci, ki prenočujejo v nastanitvenem obratu na območju Občine Tolmin (v nadaljnjem besedilu: gost).

5. člen

(1) Turistična taksa za prenočitev na osebo na dan znaša 1,60 eura.

(2) Promocijska taksa se obračuna poleg turistične takse in znaša 25 odstotkov zneska obračunane turistične takse. Promocijska taksa za prenočitev na osebo na dan znaša 0,40 eura.

(3) Skupni znesek turistične takse iz prvega odstavka tega člena in promocijske takse iz prejšnjega odstavka za prenočitev na osebo na dan znaša 2,00 eura.

6. člen

(1) Plačila turistične in promocijske takse so oproščeni:

1. otroci do sedmega leta starosti;

2. osebe na podlagi predložitve fotokopije odločbe pristojnega organa, iz katere je razvidno, da je pri zavarovancu ugotovljena invalidnost oziroma telesna okvara, ali fotokopije potrdila oziroma izvedenskega mnenja pristojne komisije o ugotavljanju invalidnosti oziroma telesni okvari, ali na podlagi članske izkaznice invalidske organizacije;

3. otroci in mladostniki na podlagi predložitve fotokopije odločbe, ki zadeva razvrščanje in usmerjanje otrok s posebnimi potrebami;

4. učenci, dijaki in študenti ter njihovi vodje oziroma mentorji, ki so udeleženci strokovnih ekskurzij in podobnih oblik dela, ki jih na nepridobitni podlagi izvajajo vzgojno-izobraževalne ustanove in so določene z letnim delovnim načrtom v okviru javno veljavnega vzgojno-izobraževalnega ali študijskega programa;

5. osebe do 18. leta in njihove vodje oziroma mentorji, ki so udeleženci letovanj, ki jih organizirajo društva, ki jim je bil podeljen status pravne osebe v javnem interesu;

6. osebe, ki prostovoljno odpravljajo posledice elementarnih nesreč;

7. pripadniki Slovenske policije v obdobju opravljanja nalog iz svoje pristojnosti;

8. osebe, ki so na začasnem delu in prebivajo v nastanitvenem obratu neprekinjeno več kot 30 dni;

9. tuji državljani, ki so po mednarodnih pogodbah oproščeni plačila turistične takse;

10. osebe, ki prenočujejo na prireditvenem prostoru festivala, za katerega je po odloku, ki ureja organizacijo in izvedbo festivalov ob sotočju rek Soče in Tolminke, s strani organizatorja festivala Občini Tolmin poravnana z odločbo odmerjena festivalska taksa.

(2) Turistično takso v višini 50 odstotkov in promocijsko takso v višini 50 odstotkov plačujejo:

1. osebe od 7. do 18. leta starosti;

2. osebe od 18. do 30. leta starosti, ki prenočujejo v nastanitvenih obratih, vključenih v mednarodno mrežo mladinskih prenočišč (IYHF).

7. člen

(1) Status vzgojno-izobraževalne ustanove, navedene v četrti točki prvega odstavka prejšnjega člena, izvajalec nastanitvene dejavnosti preveri z vpogledom v evidenco vzgojno-izobraževalnih zavodov ali v evidenco visokošolskih zavodov, ki ju vodi ministrstvo, pristojno za izobraževanje.

(2) Status društva, ki deluje v javnem interesu, navedenega v peti točki prvega odstavka prejšnjega člena, izvajalec nastanitvene dejavnosti preveri z vpogledom v evidenco nevladnih organizacij v javnem interesu, ki jo vodi organizacija, pristojna za javnopravne evidence in storitve, ali na podlagi predložitve fotokopije veljavne odločbe, s katero je društvu podeljen status nevladne organizacije v javnem interesu.

(3) Kot nastanitveni obrat, vključen v mednarodno mrežo mladinskih prenočišč, naveden v drugi točki drugega odstavka prejšnjega člena, šteje nastanitveni obrat, katerega članstvo vodi organizacija, ki je nacionalni zastopnik Slovenije v mednarodni mreži mladinskih prenočišč (IYHF).

III. POBIRANJE IN ODVAJANJE TURISTIČNE IN PROMOCIJSKE TAKSE

8. člen

(1) Izvajalec nastanitvene dejavnosti, ki sprejema goste na prenočevanje, pobira turistično takso v imenu in za račun Občine Tolmin in promocijsko takso v imenu in za račun javne agencije, ki jo za načrtovanje in izvajanje trženja celovite turistične ponudbe Slovenije skladno s predpisom, ki ureja spodbujanje razvoja turizma, ustanovi Republika Slovenija, hkrati s plačilom storitev za prenočevanje ali najpozneje zadnji dan prenočevanja.

(2) Izvajalec nastanitvene dejavnosti pobira in odvaja turistično in promocijsko takso tudi v primeru, če plačila storitev za prenočevanje ne zaračunava.

9. člen

(1) Izvajalec nastanitvene dejavnosti pobrano turistično in promocijsko takso do 25. v mesecu za pretekli mesec odvede na poseben račun Občine Tolmin.

(2) Občina Tolmin prejeto promocijsko takso v osmih dneh po izteku roka, določenega v prejšnjem odstavku, odvede na poseben račun javne agencije iz prvega odstavka prejšnjega člena.

IV. POROČANJE O GOSTU IN NJEGOVI NASTANITVI

10. člen

(1) Izvajalec nastanitvene dejavnosti pred začetkom izvajanja nastanitvene dejavnosti nastanitveni obrat skladno s predpisom, ki ureja gostinsko dejavnost, vpiše v register nastanitvenih obratov, ki ga vodi organizacija, pristojna za javnopravne evidence in storitve.

(2) Izvajalec nastanitvene dejavnosti, skladno s predpisom, ki ureja prijavo prebivališča, podatke o gostu in njegovi nastanitvi vodi v knjigi gostov ter jih preko spletne aplikacije za poročanje podatkov iz knjige gostov poroča Občini Tolmin.

V. VODENJE EVIDENCE TURISTIČNE IN PROMOCIJSKE TAKSE

11. člen

(1) Izvajalec nastanitvene dejavnosti vodi evidenco turistične in promocijske takse, ki poleg podatkov iz knjige gostov obsega naslednje podatke:

1. skupno število prenočitev posameznega gosta,

2. skupni znesek pobrane turistične takse za posameznega gosta,

3. skupni znesek pobrane promocijske takse za posameznega gosta,

4. razlog in višina oprostitve iz 6. člena tega odloka, če je gost oproščen plačila turistične in promocijske takse.

(2) Podatki v evidenci turistične in promocijske takse morajo biti za posameznega gosta izpolnjeni najkasneje zadnji dan njegovega prenočevanja.

(3) Evidenco turistične in promocijske takse izvajalec nastanitvene dejavnosti vodi in jo hrani v fizični ali v elektronski obliki.

(4) Podatki v evidenci turistične in promocijske takse se za posameznega gosta hranijo enako časovno obdobje kot se, skladno s predpisom, ki ureja prijavo prebivališča, hranijo podatki v knjigi gostov.

VI. NADZOR

12. člen

(1) Nadzor nad izvrševanjem določb tega odloka izvaja pristojni medobčinski inšpekcijski organ.

(2) Glede položaja, pravic, dolžnosti in pooblastil inšpektorjev, postopka inšpekcijskega nadzora, inšpekcijskih ukrepov in drugih vprašanj, povezanih z inšpekcijskim nadzorom, se uporablja predpis, ki ureja inšpekcijski nadzor.

(3) Če pristojni medobčinski inšpekcijski organ v okviru inšpekcijskega nadzora ugotovi, da so kršene določbe tega odloka, ima pravico in dolžnost odrediti ukrepe za odpravo nepravilnosti in pomanjkljivosti v roku, ki ga določi, odredi pa lahko tudi druge ukrepe, določene s predpisom iz prejšnjega odstavka.

VII. PREHODNA DOLOČBA

13. člen

Z dnem uveljavitve tega odloka preneha veljati Odlok o turistični, promocijski in festivalski taksi v Občini Tolmin (Uradni list RS, št. 50/18 in 54/23).

VIII. KONČNA DOLOČBA

14. člen

Ta odlok začne veljati petnajsti dan po objavi v Uradnem listu Republike Slovenije.

Št. 007-0003/2024
Tolmin, dne 13. marca 2024

Župan
Občine Tolmin
Alen Červ

---

748. Odlok o spremembah in dopolnitvah Odloka o določitvi plovbnega režima na reki Soči na območju Občine Tolmin

Na podlagi drugega in tretjega odstavka 4. člena ter 13. člena Zakona o plovbi po celinskih vodah (Uradni list RS, št. 30/02, 29/17 – ZŠpo-1 in 41/17 – PZ-G), osmega odstavka 17. člena Zakona o prekrških (Uradni list RS, št. 29/11 – uradno prečiščeno besedilo, 21/13, 111/13, 74/14 – odl. US, 92/14 – odl. US, 32/16, 15/17 – odl. US, 27/17 – ZPro, 73/19 – odl. US, 175/20 – ZIUOPDVE, 195/20, 5/21 – odl. US, 15/21 – ZDUOP, 123/21 – ZPrCP-F, 206/21 – ZDUPŠOP), 21. člena Zakona o lokalni samoupravi (Uradni list RS, št. 94/07 – uradno prečiščeno besedilo, 27/08 – odl. US, 76/08, 79/09, 51/10, 84/10 – odl. US, 40/12 – ZUJF, 14/15 – ZUUJFO, 76/16 – odl. US, 11/18 – ZSPDSLS-1, 30/18, 61/20 – ZIUZEOP-A, 80/20 – ZIUOOPE) in 21. člena Statuta Občine Tolmin (Uradni list RS, št. 13/09, 17/11 in 106/15) je Občinski svet Občine Tolmin na 13. seji dne 12. marca 2024 sprejel

O D L O K
o spremembah in dopolnitvah Odloka o določitvi plovbnega režima na reki Soči na območju Občine Tolmin

1. člen

V 1. členu Odloka o določitvi plovbnega režima na reki Soči na območju Občine Tolmin (Uradni list RS, št. 13/24; v nadaljnjem besedilu Odlok) se pred besedami »izstopnega mesta Volčanski most« črta beseda »vstopno«.

2. člen

Črta se zadnja poved v prvem odstavku 20. člena.

3. člen

Drugi odstavek 20. člena Odloka se spremeni tako, da se glasi:

»(2) Občina Tolmin lahko določenim skupinam ljudi zagotovi nakup sezonske dovolilnice po subvencionirani ceni v višini 20 % cene sezonske dovolilnice. Pogoje in postopek za pridobitev takšne dovolilnice določi Občinski svet Občine Tolmin.«

4. člen

Ta odlok začne veljati naslednji dan po objavi v Uradnem listu Republike Slovenije.

Št. 007-0007/2024
Tolmin, dne 13. marca 2024

Župan
Občine Tolmin
Alen Červ

749. Pravilnik o ureditvi plovbnega območja in vstopno izstopnih mest, o izvedbi sistema nakupa dovolilnic ter o izvedbi nadzora na plovbnem območju na reki Soči na območju Občine Tolmin

Na podlagi 13. člena, 14. člena, 18. člena, 20. člena in 22. člena Odloka o določitvi plovbnega režima na reki Soči na območju Občine Tolmin (Uradni list RS, št. 12/24) in 21. člena Statuta Občine Tolmin (Uradni list RS, št. 13/09, 17/11 in 106/15) je Občinski svet Občine Tolmin na 13. seji dne 12. marca 2024 sprejel

P R A V I L N I K
o ureditvi plovbnega območja in vstopno izstopnih mest, o izvedbi sistema nakupa dovolilnic ter o izvedbi nadzora na plovbnem območju na reki Soči na območju Občine Tolmin

1. člen

(predmet pravilnika)

Ta pravilnik določa način in obseg vzdrževanja plovbnega območja, način ter pogoje upravljanja in uporabe vstopno izstopnih mest, vsebino, obliko in sistem izdajanja dovolilnic, pogoje in postopek nakupa dovolilnic po subvencionirani ceni ter uniformo, označbe in ustrezno opremo nadzornikov in informatorjev na reki Soči v skladu z Odlokom o določitvi plovbnega režima na reki Soči na območju Občine Tolmin (Uradni list RS, št. 12/24 – v nadaljnjem besedilu: Odlok o določitvi plovbnega režima).

2. člen

(pomen izrazov)

(1) Pojmi, uporabljeni v tem pravilniku, imajo enak pomen kot pojmi, uporabljeni v Zakonu o plovbi po celinskih vodah (v nadaljnjem besedilu: ZPCV) in v Odloku o določitvi plovbnega režima.

(2) V besedilu uporabljeni izrazi, zapisani v moški spolni slovnični obliki, so uporabljeni kot nevtralni za moške in za ženske.

VZDRŽEVANJE IN UPRAVLJANJE PLOVBNEGA OBMOČJA

3. člen

(vzdrževanje plovbnega območja)

(1) Vzdrževanje plovbnega območja izvaja skrbnik plovbnega območja.

(2) Skrbnik plovbnega območja v okviru vzdrževanja sam ali s pomočjo podizvajalca oziroma drugega strokovnega izvajalca:

– izvaja redne preglede plovbnega območja in odstranjuje manjše ovire, ki onemogočajo plovbo oziroma o ovirah obvešča izvajalca gospodarske javne službe vzdrževanja vodnih in priobalnih zemljišč;
– obvešča uporabnike o stanju plovbnega območja,
– izvaja druge naloge v skladu s predpisi.

4. člen

(izvajanje rednih pregledov in odstranjevanje ovir na plovbnem območju)

(1) Redne preglede plovbnega območja izvaja skrbnik plovbnega območja v času, ko je dovoljena plovba v skladu z Odlokom o določitvi plovbnega režima, najmanj enkrat tedensko. Skrbnik plovbnega območja opravi pregled plovbnega območja tudi enkrat v prvem tednu pred 15. marcem tekočega leta ter enkrat v prvem tednu po 31. oktobru tekočega leta.

(2) Ne glede na prejšnji odstavek skrbnik v času, ko je dovoljena plovba v skladu z Odlokom o določitvi plovbnega režima, izvede pregled plovbnega območja po vsakem naravnem ali drugem dogodku, ki lahko vpliva na plovbno območje (npr. kamniti podori, večja neurja ipd.) ter vsakokrat, ko pretok reke preseže 100 m^3/s na vodomerni postaji Agencije Republike Slovenije za okolje v kraju Kobarid.

(3) V primeru ugotovitve ovire, ki onemogoča plovbo, mora skrbnik plovbnega območja poskrbeti za njeno odstranitev, v nasprotnem primeru pa nemudoma obvestiti izvajalca gospodarske javne službe, ki je odgovoren za vzdrževanje vodnih in priobalnih zemljišč po zakonu, ki ureja upravljanje z vodami.

5. člen

(obveščanje uporabnikov)

(1) Skrbnik plovbnega območja na opozorilno-informacijskih tablah na vstopno izstopnih mestih ter na svetovnem spletu pregledno predstavi vse pomembnejše informacije v zvezi s pravili plovbe ter klicne številke za klic v sili in pomoč v primeru nesreče na plovbnem območju.

(2) Skrbnik plovbnega območja na opozorilno-informacijskih tablah na vstopno izstopnih mestih objavi kontaktne podatke, preko katerih lahko uporabniki pridobijo podatke o dnevnem stanju na plovbnem območju in vstopno izstopnih mestih (nevarnosti na plovbnem območju, omejitve in prepovedi plovbe, zapore vstopno izstopnih mest ipd.).

VZDRŽEVANJE IN UPRAVLJANJE VSTOPNO IZSTOPNIH MEST

6. člen

(upravljanje vstopno izstopnih mest)

Izvajalec gospodarske javne službe upravljanja vstopno izstopnih mest v okviru upravljanja vstopno izstopnih mest izvaja:

– redno vzdrževanje vstopno izstopnih mest;
– zbiranje odpadkov na vstopno izstopnih mestih;
– določanje reda na vstopno izstopnih mestih;
– odločanje o posebni rabi vstopno izstopnih mest;
– druge storitve v skladu s predpisi.

7. člen

(redno vzdrževanje vstopno izstopnih mest)

(1) Izvajalec gospodarske javne službe je dolžan redno vzdrževati vstopno izstopna mesta na način, da je omogočeno varno vplutje in izplutje plovil ter vkrcanje in izkrcanje oseb.

(2) Redno vzdrževanje iz prejšnjega odstavka vključuje:

– ugotavljanje stanja na vstopno izstopnih mestih najmanj dvakrat tedensko v času, ko je dovoljena plovba v skladu z Odlokom o določitvi plovbnega režima, ter enkrat pred začetkom plovbne sezone in enkrat po končani plovbni sezoni v skladu z Odlokom o določitvi plovbnega režima;

– redno vzdrževanje zemljišč na vstopno izstopnih mestih, kar vključuje vsaj štirikrat v plovbni sezoni izvedeno strojno in ročno košnjo zemljišč ter obrezovanje dreves in grmovnic na način, da se v največji možni meri ohranja obstoječa zarast ter urejen izgled vstopno izstopnega mesta;

– redno vzdrževanje in obnavljanje označb na vstopno izstopnih mestih,

– redno vzdrževanje parkirišč, dostopnih poti in druge infrastrukture na vstopno izstopnih mestih.

8. člen

(zbiranje odpadkov na vstopno izstopnih mestih)

Izvajalec gospodarske javne službe je dolžan zagotavljati pogoje za odlaganje odpadkov na vstopno izstopnih mestih in zagotavljati ravnanje s temi odpadki v skladu s predpisi. Prav tako je izvajalec gospodarske javne službe na območju vstopno izstopnih mest dolžan poskrbeti za odstranitev odpadkov oziroma predmetov, ki ogrožajo ali bi lahko ogrozili varnost plovbe.

9. člen

(določanje reda na vstopno izstopnih mestih)

(1) Izvajalec javne službe določi način in pogoje uporabe vstopno izstopnih mest za plovbo v skladu z Odlokom o določitvi plovbnega režima in tem pravilnikom (v nadaljnjem besedilu: red na vstopno izstopnih mestih).

(2) Red na vstopno izstopnih mestih mora predhodno potrditi župan občine, ki je sprejela ta pravilnik.

(3) Izvajalec javne službe objavi red na vstopno izstopnih mestih na vidnem mestu na vsakem vstopno izstopnem mestu.

10. člen

(odločanje o posebni rabi vstopno izstopnih mest)

(1) Izvajalec javne službe lahko na podlagi vloge izjemoma dovoli uporabo vstopno izstopnih mest za druge namene (v nadaljnjem besedilu: posebna raba).

(2) Odločba iz prejšnjega odstavka se izda v obliki soglasja. Soglasje oziroma odločbo o dovolitvi posebne rabe vstopno izstopnih mest mora predhodno potrditi župan občine, ki je sprejela ta pravilnik.

(3) Pri določitvi posebne rabe iz prvega odstavka tega člena je potrebno upoštevati določbe ZPCV in drugih predpisov. Posebna raba ne sme onemogočati uporabe vstopno izstopnih mest za dostop do plovbnega območja za plovbo.

POSTOPEK IZDAJE IN OBLIKA DOVOLILNICE

11. člen

(sistem izdajanja dovolilnice)

(1) Uporabniki vstopno izstopnih mest lahko nakup dovolilnic opravijo preko spleta ali na pooblaščenih prodajnih mestih. Preko spleta je možno izključno brezgotovinsko plačilo, na prodajnih mestih pa je omogočeno plačevanje z gotovino ali s kreditno kartico.

(2) Pravne osebe in samostojni podjetniki lahko za potrebe svojih strank ali članov opravijo skupinski nakup dovolilnic. Navedeni nakup je mogoč samo ob predhodni registraciji pravne osebe oziroma samostojnega podjetnika, ki mora biti opravljena najmanj 5 delovnih dni pred predvidenim dnevom plovbe ter nakupom dovolilnice.

(3) Dovolilnico mora uporabnik plovbnega območja pred uporabo vstopno izstopnih mest potrditi v elektronskem sistemu, ki ga vodi skrbnik. Brez ustrezno potrjene dovolilnice uporaba vstopno izstopnega mesta ni dovoljena.

(4) Tehnični pogoji in način nakupa, varstvo osebnih podatkov v postopku nakupa ter ostale pomembne informacije, vezane na sistem nakupa oziroma izdajanja in potrjevanja dovolilnice, so opredeljeni v splošnih pogojih, ki so objavljeni na spletni strani skrbnika.

12. člen

(vsebina in oblika dovolilnice)

(1) Dovolilnica ima navedeno vrsto dovolilnice, območje veljavnosti, zaporedno številko dovolilnice, ceno, QR kodo ter v primeru imenske dovolilnice tudi ime in priimek uporabnika.

(2) Dovolilnica je v primeru nakupa na enem izmed pooblaščenih prodajnih mest izdana v fizični obliki, v primeru nakupa na svetovnem spletu pa je izdana v elektronski obliki ter poslana na elektronski naslov, ki ga je uporabnik v sistem vnesel tekom postopka nakupa.

13. člen

(dovolilnice po subvencionirani ceni)

Občina lahko določenim skupinam ljudi zagotovi dovolilnico po subvencionirani ceni. Po subvencionirani ceni je možen nakup izključno sezonske imenske dovolilnice pod pogojem, da

ima oseba stalno prebivališče v Občini Tolmin ali je lastnik nepremičnine v Občini Tolmin. Nakup dovolilnice po subvencionirani ceni je možen izključno na pooblaščenih prodajnih mestih, kjer mora kupec ob nakupu na vpogled predložiti veljavni osebni dokument ali listino, ki dokazuje lastništvo nepremičnine.

OZNAČBE IN OPREMA NADZORNIKOV IN INFORMATORJEV

14. člen

(uniforma, označbe in ustrezna oprema nadzornikov in informatorjev)

Nadzorniki in informatorji morajo imeti poleg opreme, navedene v Odloku o določitvi plovbnega režima, oblečeno polo majico temno modre barve z grbom Občine Tolmin.

15. člen

(končna določba)

Ta pravilnik začne veljati osmi dan po objavi v Uradnem listu Republike Slovenije.

Št. 007-0008/2024
Tolmin, dne 13. marca 2024

Župan
Občine Tolmin
Alen Červ

---

750. Pravilnik o dodeljevanju sredstev za programe veteranskih organizacij v Občini Tolmin

Na podlagi 29. člena Zakona o lokalni samoupravi (Uradni list RS, št. 94/07 – uradno prečiščeno besedilo, 76/08, 79/09, 51/10, 40/12 – ZUJF, 14/15 – ZUUJFO, 11/18 – ZSPDSLS-1, 30/18, 61/20 – ZIUZEOP-A in 80/20 – ZIUOOPE) in 21. člena Statuta Občine Tolmin (Uradni list RS, št. 13/09, 17/11 in 106/15) je Občinski svet Občine Tolmin na 13. seji dne 12. marca 2024 sprejel

P R A V I L N I K
o dodeljevanju sredstev za programe veteranskih organizacij v Občini Tolmin

I. SPLOŠNE DOLOČBE

1. člen

(1) S tem pravilnikom se določajo postopek, namen, upravičenci in pogoji dodeljevanja sredstev za programe veteranskih organizacij v Občini Tolmin ter spremljanje in nadzor nad namensko porabo dodeljenih sredstev.

(2) V besedilu uporabljeni izrazi, zapisani v moški spolni slovnični obliki, so uporabljeni kot nevtralni za moške in ženske.

2. člen

(1) Sredstva za programe veteranskih organizacij v občini Tolmin (v nadaljnjem besedilu: veteranski program) se zagotavljajo v proračunu Občine Tolmin, v višini, določeni z odlokom o proračunu Občine Tolmin za posamezno proračunsko leto.

(2) Sredstva iz prejšnjega odstavka se dodeljujejo kot nepovratna sredstva v obliki dotacij.

3. člen

Posamezni izrazi, uporabljeni v tem pravilniku, imajo naslednji pomen:

1. »Veteranska organizacija« je organizacija, ki se s svojim delovanjem, upoštevaje zgodovinsko obdobje, za katerega je ustanovljena, zavzema za negovanje tradicij in ohranjanje vrednot polpretekle zgodovine.

2. »Veteranski program« je program, ki obsega vsebinski, finančni in terminski načrt aktivnosti veteranske organizacije za posamezno leto.

II. POSTOPEK DODELJEVANJA SREDSTEV ZA VETERANSKE PROGRAME

4. člen

(1) Sredstva za veteranske programe se dodeljujejo na podlagi javnega razpisa za dodeljevanje sredstev za programe veteranskih organizacij v Občini Tolmin (v nadaljnjem besedilu: javni razpis), po postopku, določenem v veljavnih predpisih, tem pravilniku in javnem razpisu.

(2) Javni razpis se objavi na spletni strani Občine Tolmin.

(3) Postopek javnega razpisa vodi Komisija za programe veteranskih organizacij (v nadaljnjem besedilu: komisija), ki jo s pisno odločbo imenuje župan za obdobje trajanja mandata župana. Komisijo sestavljajo predsednik in dva člana.

(4) Komisija opravlja naslednje naloge:

1. potrdi predlog javnega razpisa, razpisne dokumentacije ter kriterijev in meril za ocenjevanje vlog,
2. odpira na javni razpis prispele vloge,
3. ugotavlja pravočasnost, formalno popolnost in pravno formalno ustreznost vlog,
4. zahteva dopolnitev formalno nepopolnih vlog,
5. ocenjuje vloge z merili za ocenjevanje vlog,
6. pripravi predlog upravičencev do dodelitve sredstev za veteranske programe.

(5) Strokovne in administrativno tehnične naloge za komisijo opravlja organ občinske uprave, pristojen za družbene dejavnosti (v nadaljnjem besedilu: pristojni organ). Pristojni organ opravlja naslednje naloge:

1. pripravi predlog javnega razpisa, razpisne dokumentacije ter kriterijev in meril za ocenjevanje vlog,
2. zagotovi objavo javnega razpisa,
3. izdaja ustrezne upravne akte,
4. vodi zapisnike sej komisije.

5. člen

(1) Objava javnega razpisa obsega:

1. naziv in sedež Občine Tolmin;
2. pravno podlago za izvedbo javnega razpisa;
3. namen javnega razpisa;
4. višino sredstev, ki so na razpolago za izvedbo javnega razpisa v posameznem proračunskem letu;
5. navedbo pogojev za kandidiranje na javnem razpisu;
6. navedbo kriterijev in meril za ocenjevanje vlog;
7. določitev obdobja, v katerem morajo biti veteranski programi izvedeni;
8. določitev obdobja, načina in pogojev za črpanje dodeljenih sredstev za veteranske programe;
9. opredelitev upravičencev;
10. opredelitev upravičenih stroškov;
11. vsebino vloge in navedbo dokumentacije, ki mora biti priložena vlogi;
12. rok, način in naslov za vložitev vlog za dodelitev sredstev za veteranske programe, pri čemer rok za vložitev vlog ne sme biti krajši od 15 dni od dneva objave javnega razpisa;
13. datum odpiranja na javni razpis prejetih vlog za dodelitev sredstev za veteranske programe;
14. rok, v katerem bo organizacija, ki zaproša za dodelitev sredstev za veteranske programe (v nadaljnjem besedilu: vlagatelj), obveščena o izidu javnega razpisa;
15. kraj, čas in osebo, pri kateri lahko vlagatelj dobi dodatna pojasnila v zvezi z javnim razpisom.

(2) Vlogo za dodelitev sredstev za veteranske programe (v nadaljnjem besedilu: vloga) na javni razpis vlagatelj predloži na obrazcih, določenih v razpisni dokumentaciji.

(3) Vloga praviloma obsega:

1. podatke o vlagatelju;
2. vsebinski, finančni in terminski načrt aktivnosti, opredeljenih v veteranskem programu vlagatelja za tekoče leto, ki so predmet vloge;
3. višino zaprošenih sredstev;
4. izjavo vlagatelja o strinjanju z razpisnimi pogoji;
5. izjavo vlagatelja, dano pod kazensko in materialno odgovornostjo, da so v vlogi navedena dejstva točna, popolna in resnična.

(4) Vlogi vlagatelj priloži dokumente, določene v razpisni dokumentaciji.

(5) Vloga mora biti dostavljena do roka in na način, določen v objavi javnega razpisa.

6. člen

(1) Komisija opravi odpiranje prejetih vlog v roku osem dni od dneva, ki je bil v objavi javnega razpisa določen kot rok za vložitev vlog.

(2) Prepozno prejete vloge, vloge v nepravilno opremljenih ovojnicah in vloge, predložene s strani neupravičenih vlagateljev, pristojni organ zavrže s sklepom.

(3) Zoper sklep iz prejšnjega odstavka je v osmih dneh od dneva vročitve možna pritožba na župana.

(4) Župan o pritožbi iz prejšnjega odstavka odloči v roku osem dni s sklepom. Odločitev župana je dokončna.

(5) Odpirajo se le pravočasno in v pravilno opremljenih ovojnicah prejete vloge, predložene s strani upravičenih predlagateljev, in sicer v vrstnem redu, kot so bile prejete.

(6) Na odpiranju vlog komisija ugotavlja formalno popolnost vlog.

(7) Vloga je formalno popolna, če vsebuje vse obrazce in zahtevane priloge, določene v razpisni dokumentaciji.

(8) O odpiranju vlog pristojni organ vodi zapisnik, ki obsega:

1. naslov, prostor in čas zasedanja komisije,
2. imena prisotnih članov komisije,
3. imena vlagateljev po vrstnem redu odpiranja vlog,
4. ugotovitve o formalni popolnosti vlog,
5. morebitne pomanjkljivosti vlog.

7. člen

(1) Vlagatelja, katerega vloga je formalno nepopolna, komisija v roku osem dni od odpiranja vlog pisno pozove, da vlogo dopolni. Rok za dopolnitev vloge je osem dni od dneva vročitve poziva za dopolnitev vloge.

(2) Formalno nepopolno vlogo, ki jo vlagatelj v roku iz prejšnjega odstavka ne dopolni ali jo dopolni neustrezno, pristojni organ zavrže s sklepom.

(3) Zoper sklep iz prejšnjega odstavka je v osmih dneh od dneva vročitve možna pritožba na župana.

(4) Župan o pritožbi iz prejšnjega odstavka odloči v roku osem dni s sklepom. Odločitev župana je dokončna.

8. člen

(1) Komisija v roku osem dni od dneva izteka roka za dopolnitev vlog iz prvega odstavka prejšnjega člena opravi strokovni pregled formalno popolnih vlog, v okviru katerega za posamezno vlogo ugotovi njeno pravno formalno ustreznost.

(2) Vloga je pravno formalno ustrezna, če izpolnjuje pogoje in je skladna z namenom in upravičenimi stroški, določenimi v objavi javnega razpisa.

(3) Vlogo, ki je pravno formalno neustrezna, pristojni organ zavrže s sklepom.

(4) Zoper sklep iz prejšnjega odstavka je v osmih dneh od dneva vročitve možna pritožba na župana.

(5) Župan o pritožbi iz prejšnjega odstavka odloči v roku osem dni s sklepom. Odločitev župana je dokončna.

(6) Vse pravno formalno ustrezne vloge komisija oceni na podlagi kriterijev in meril, določenih v objavi javnega razpisa.

(7) Kriteriji za ocenjevanje vlog se praviloma določijo upoštevaje naslednja izhodišča:

1. vrsta, kakovost, obseg in lokacija aktivnosti iz veteranskega programa, ki so predmet vloge;
2. vključenost občanov Občine Tolmin v aktivnosti iz prejšnje točke;
3. vrsta in višina upravičenih stroškov, povezanih z organizacijo in izvedbo aktivnosti iz prve točke tega odstavka, ter viri financiranja teh stroškov;
4. prispevek aktivnosti iz prve točke tega odstavka k prepoznavnosti in promociji Občine Tolmin;
5. drugi cilji, ki jih komisija prepozna kot posebnega pomena za negovanje tradicij in ohranjanje spomina na dogodke iz polpretekle zgodovine na območju Občine Tolmin.

(8) O strokovnem pregledu vlog in njihovem ocenjevanju pristojni organ vodi zapisnik.

(9) Na podlagi ocene vlog komisija pripravi predlog upravičencev do dodelitve sredstev za veteranske programe.

(10) Višina sredstev za veteranske programe, ki se dodeli posameznemu vlagatelju, se določi na podlagi določb tega pravilnika in javnega razpisa, rezultatov ocenjevanja vlog, višine zaprošenih sredstev s strani vlagatelja in višine razpoložljivih sredstev.

9. člen

(1) Na podlagi predloga komisije iz devetega odstavka prejšnjega člena pristojni organ izda posameznemu vlagatelju sklep, s katerim odloči o dodelitvi ali o nedodelitvi sredstev za veteranske programe. V obrazložitvi sklepa mora utemeljiti svojo odločitev.

(2) Rok, v katerem morajo biti izdani sklepi iz prejšnjega odstavka, ne sme biti daljši od 30 dni od dneva odpiranja vlog.

(3) Zoper sklep iz prvega odstavka tega člena je v osmih dneh od dneva vročitve možna pritožba na župana. Vložena pritožba ne zadrži podpisa pogodb o dodelitvi sredstev za veteranske programe z ostalimi izbranimi upravičenci do dodelitve sredstev za veteranske programe (v nadaljnjem besedilu: upravičenec).

(4) Predmet pritožbe iz prejšnjega odstavka ne morejo biti kriteriji in merila za ocenjevanje vlog, določena v objavi javnega razpisa.

(5) Župan o pritožbi iz tretjega odstavka tega člena odloči v roku osem dni s sklepom. Odločitev župana je dokončna.

10. člen

(1) Na podlagi pravnomočnega sklepa o dodelitvi sredstev za veteranske programe iz prvega odstavka prejšnjega člena in skladno z določbami tega pravilnika in javnega razpisa Občina Tolmin in upravičenec skleneta pogodbo o dodelitvi sredstev za veteranske programe (v nadaljnjem besedilu: pogodba), s katero uredita medsebojne pravice in obveznosti.

(2) Pogodba praviloma obsega:

1. vsebinske, finančne in terminske podatke o aktivnostih iz veteranskega programa, za katere so sredstva dodeljena;
2. višino dodeljenih sredstev, ki jih za aktivnosti iz prejšnje točke zagotavlja proračun Občine Tolmin;
3. obveznost upravičenca, da dodeljena sredstva porabi namensko;
4. rok za izvedbo aktivnosti iz prve točke tega odstavka;
5. rok za predložitev in vsebino poročila ter dokazil o izvedbi aktivnosti iz prve točke tega odstavka;
6. rok, način in pogoje za izplačilo dodeljenih sredstev;
7. način nadzora nad namensko porabo dodeljenih sredstev in posledice morebitno ugotovljenih kršitev;
8. druge medsebojne pravice in obveznosti.

(3) Datum dodelitve sredstev za veteranske programe je datum začetka veljavnosti pogodbe.

(4) Če upravičenec v roku osem dni od dneva prejema poziva k podpisu pogodbe pristojnemu organu ne vrne podpisane pogodbe, se šteje, da je umaknil vlogo za dodelitev sredstev za veteranske programe.

11. člen

(1) Upravičencu se dodeljena sredstva za veteranske programe izplačajo na podlagi zahtevka za izplačilo sredstev, kateremu mora upravičenec priložiti vsebinsko in finančno poročilo o izvedbi veteranskih programov, za katere so sredstva dodeljena (v nadaljnjem besedilu: poročilo).

(2) Poročilo upravičenec predloži na obrazcu iz razpisne dokumentacije.

(3) Sredstva za veteranske programe se upravičencu nakažejo na transakcijski račun, odprt v Republiki Sloveniji.

III. NAMEN DODELJEVANJA SREDSTEV ZA VETERANSKE PROGRAME

12. člen

Namen dodeljevanja sredstev za veteranske programe po tem pravilniku je spodbujati veteranske organizacije k organiziranju in izvajanju naslednjih aktivnosti:

1. razvijanje in spodbujanje domoljubja ter ohranjanje zgodovinskih izročil s spominskimi svečanostmi, prireditvami, proslavami, komemoracijami, okroglimi mizami, pohodi in drugimi obeleževanji pomembnih dogodkov, krajev in osebnosti iz polpretekle zgodovine ter s področja poslanstva veteranske organizacije;
2. skrb za spominska obeležja in spomenike;
3. izdajanje knjig, publikacij in glasil ter seznanjanje javnosti z delovanjem veteranske organizacije prek spletnih strani;
4. izobraževanje in ozaveščanje o vrednotah polpretekle zgodovine;
5. sodelovanje z veteranskimi in sorodnimi organizacijami doma in v tujini.

13. člen

(1) Sredstva za veteranske programe po tem pravilniku se lahko dodeli za naslednje upravičene stroške:

1. stroški priprave, vodenja, koordinacije, izvedbe, oglaševanja in promocije aktivnosti iz veteranskega programa, opredeljenih v prejšnjem členu;
2. davek na dodano vrednost za stroške iz prejšnje točke, če ni povračljiv.

(2) Ne glede na določbo prejšnjega odstavka, se sredstev za veteranske programe po tem pravilniku ne dodeli za:

1. investicijske stroške,
2. stroške nakupa opreme,
3. stroške dela prostovoljcev,
4. redne splošne stroške delovanja veteranske organizacije,
5. druge stroške, ki niso neposredno povezani z organizacijo in izvedbo aktivnosti iz veteranskega programa.

(3) Kot upravičeni do dodelitve sredstev za veteranske programe štejejo stroški, našteti v prvem odstavku tega člena, ki nastanejo v tekočem letu.

IV. UPRAVIČENCI IN POGOJI DODELJEVANJA SREDSTEV ZA VETERANSKE PROGRAME

14. člen

Upravičenec do dodelitve sredstev za veteranske programe po tem pravilniku je veteranska organizacija, ki izpolnjuje naslednje pogoje:

1. je pravno organizirana kot društvo ali zveza društev;
2. ima registriran sedež v Občini Tolmin ali ima znotraj notranje organizacijske enote, ustanovljene za območje Občine Tolmin, najmanj 15 odstotkov članov s prijavljenim stalnim prebivališčem v Občini Tolmin;
3. je registrirana za opravljanje dejavnosti, ki so predmet vloge;
4. je do dneva objave javnega razpisa registrirana najmanj eno leto;
5. ima v ustanovitvenem ali drugem temeljnem aktu določeno neprofitno delovanje;
6. deluje v javnem interesu;
7. ima zagotovljene materialne, prostorske, kadrovske in organizacijske pogoje za organizacijo in izvedbo aktivnosti iz veteranskega programa, ki so predmet vloge;
8. ima poravnane vse zapadle obveznosti in izpolnjene vse pogodbene obveznosti do Občine Tolmin;
9. ni v postopku prenehanja, prisilne poravnave, stečaja, prepovedi delovanja, sodne likvidacije ali izbrisa iz registra;
10. ima poravnane vse davke, prispevke in druge dajatve, določene z zakonom;
11. izpolnjuje druge pogoje, določene z javnim razpisom.

15. člen

Pogoji, ki jih mora aktivnost iz veteranskega programa izpolnjevati, da se ji sredstva za veteranske programe po tem pravilniku lahko dodeli, so naslednji:

1. je izvedena na območju Občine Tolmin in/ali je namenjena občanom Občine Tolmin,
2. je izvedena v tekočem proračunskem letu,
3. je neprofitna,
4. je v javnem interesu,
5. se ne (so)financira iz drugih virov proračuna Občine Tolmin,
6. za iste upravičene stroške aktivnosti niso dodeljeni drugi javni viri financiranja,
7. finančna konstrukcija aktivnosti je zaprta,
8. pri objavah aktivnosti, na promocijskih materialih in pri vseh drugih oblikah javnega nastopanja in predstavljanja aktivnosti je navedeno, da aktivnost (so)financira Občina Tolmin.

16. člen

(1) Sredstva za veteranske programe po tem pravilniku se upravičencu lahko dodeli največ v višini 100 odstotkov upravičenih stroškov aktivnosti iz veteranskega programa, opredeljenih v prvem odstavku 13. člena tega pravilnika.

(2) Upoštevaje določbo prejšnjega odstavka, se najnižji in/ali najvišji znesek sredstev, ki se upravičencu lahko dodeli za veteranske programe v posameznem proračunskem letu, določi z javnim razpisom.

V. SPREMLJANJE SREDSTEV, DODELJENIH ZA VETERANSKE PROGRAME

17. člen

(1) Občina Tolmin z namenom spremljanja dodeljenih sredstev po tem pravilniku vzpostavi evidenco dodeljenih sredstev za veteranske programe.

(2) V evidenci iz prejšnjega odstavka se za vsak veteranski program vodijo podatki o upravičencu, vsebini veteranskega programa, datumu dodelitve in datumu izplačila sredstev za veteranski program ter višini pogodbeno dodeljenih in višini izplačanih sredstev.

(3) Rok hrambe evidence iz prvega odstavka tega člena je pet let od datuma zadnje dodelitve sredstev za veteranske programe po tem pravilniku.

18. člen

Upravičenec je pet let od datuma dodelitve sredstev za veteranske programe dolžan:

1. voditi in hraniti dokumentacijo v zvezi z veteranskimi programi, za katere so sredstva po tem pravilniku dodeljena;
2. zagotoviti dostop do dokumentacije iz prejšnje točke vsem organom, ki so vključeni v spremljanje izvajanja, nadzora in revizije javnega razpisa.

VI. NADZOR NAD NAMENSKO PORABO DODELJENIH SREDSTEV

19. člen

(1) Nadzor nad namensko porabo dodeljenih sredstev po tem pravilniku opravljata pristojni organ in komisija.

(2) Upravičenec do sredstev za veteranske programe po tem pravilniku, pri katerem se ugotovi, da:

1. dodeljenih sredstev delno ali v celoti ni porabil za namen, za katerega so bila dodeljena, ali
2. so mu bila sredstva dodeljena na podlagi neresničnih navedb, ali
3. aktivnosti iz veteranskega programa, za katere so bila sredstva dodeljena, ni izvedel, ali
4. je za isti namen pridobil sredstva iz drugih virov proračuna Občine Tolmin, ali
5. je kršil druga določila pogodbe o dodelitvi sredstev za veteranske programe,

je dolžan vrniti dodeljena sredstva v celoti, skupaj z zakonskimi zamudnimi obrestmi, ki se obračunajo od dneva nakazila do dneva vračila sredstev.

(3) V primerih iz prejšnjega odstavka upravičenec izgubi pravico do pridobitve sredstev za veteranske programe po tem pravilniku za naslednje leto.

VII. KONČNA DOLOČBA

20. člen

Ta pravilnik začne veljati petnajsti dan po objavi v Uradnem listu Republike Slovenije.

Št. 007-0005/2024
Tolmin, dne 13. marca 2024

Župan
Občine Tolmin
Alen Červ

ZAGORJE OB SAVI

751. Odlok o spremembah in dopolnitvah Odloka o ustanovitvi javnega lekarniškega zavoda Zasavske lekarne Trbovlje

Na podlagi 8. člena Zakona o zavodih (Uradni list RS, št. 12/91, 8/96, 36/00 – ZPZDC, 127/06 – ZJZP), Zakona o lekarniški dejavnosti (Uradni list RS, št. 85/16, 77/17, 73/19 in 186/21), Zakona o lokalni samoupravi (Uradni list RS, št. 94/07 – UPB2, 76/08, 79/09, 51/10, 40/12 – ZUJF, 14/15 – ZUUJFO, 11/18 – ZSPDSLS-1, 30/18, 61/20 – ZIUZEOP-A in 80/20 – ZIUOOPE), Uredbe o standardni klasifikaciji dejavnosti (Uradni list RS, št. 69/07 in 17/08), Pravilnika o postopkih za izvrševanje proračuna Republike Slovenije (Uradni list RS, št. 50/07, 61/08, 99/09 – ZIPRS 1011, 3/13, 81/16, 11/22, 96/22, 105/22 – ZZNŠPP, 149/22 in 106/23), 18. člena Statuta Občine Hrastnik (Uradni vestnik Zasavja, št. 28/17), 19. člena Statuta Občine Trbovlje (Uradni vestnik Zasavja, št. 19/16, 12/18 in 4/20) in 17. člena Statuta Občine Zagorje ob Savi (Uradni list RS, št. 30/15), so Občinski svet Občine Hrastnik na 9. redni seji dne 21. 12. 2023, Občinski svet Občine Trbovlje na 8. redni seji dne 20. 12. 2023 in Občinski svet Občine Zagorje ob Savi na 8. redni seji dne 18. 12. 2023, sprejeli

O D L O K
o spremembah in dopolnitvah Odloka o ustanovitvi javnega lekarniškega zavoda Zasavske lekarne Trbovlje

1. člen

V Odloku o ustanovitvi javnega lekarniškega zavoda Zasavske lekarne Trbovlje (Uradni vestnik Zasavja, št. 31/18 in 17/19 ter Uradni list RS, št. 81/18 in 38/19) se spremeni 7. člen tako, da se v tretjem odstavku doda nova šifra dejavnosti:

»86.909 Druge zdravstvene dejavnosti«.

Za četrtim odstavkom se doda novi peti odstavek, ki se glasi:

»(5) V kolikor zavod opravlja poleg javne službe tudi prodajo blaga in storitev na trgu, lahko slednjo izvaja le v primeru, če bo z izvajanjem le-te zagotovil najmanj pokritje vseh s to dejavnostjo povezanih odhodkov. V tem primeru mora zavod pripraviti cenik z obrazložitvijo, ki vsebuje kalkulativne osnove za oblikovanje cene proizvodov in storitev tržne dejavnosti ter akt, ki ureja prodajo blaga in storitev na trgu. Iz cenika mora izhajati kalkulacija cene za dejavnost, ki jo zavod opravlja s prodajo blaga in storitev na trgu, cena pa mora biti določena tako, da so vanjo všteti vsi stroški, ki so povezani s prodajo blaga in storitev na trgu in se nanašajo na izdatke za blago in storitve, investicije in investicijsko vzdrževanje ter stroške dela«.

2. člen

V desetem odstavku 11. člena se doda enajsta alineja, ki se glasi:

»– sprejme cenik za opravljanje prodaje blaga in storitev na trgu.«

Ostale alineje se ustrezno preštevilčijo.

3. člen

Vsi ostali členi in določila odloka ostanejo nespremenjeni.

4. člen

Odlok o spremembah in dopolnitvah Odloka o ustanovitvi javnega lekarniškega zavoda Zasavske lekarne Trbovlje v enakem besedilu sprejmejo vse ustanoviteljice. Odlok se objavi v Uradnem vestniku Zasavja in Uradnem listu Republike Slovenije ter začne veljati naslednji dan po zadnji objavi.

Št. 007-17/2023
Hrastnik, dne 21. decembra 2023

Župan
Občine Hrastnik
Marko Funkl

Št. 014-79/2023-4
Trbovlje, dne 20. decembra 2023

Župan
Občine Trbovlje
mag. Zoran Poznič

Št. 007-11/2023
Zagorje ob Savi, dne 18. decembra 2023

Župan
Občine Zagorje ob Savi
Matjaž Švagan

752. Odlok o spremembi Odloka o ustanovitvi javnega zavoda Knjižnica Mileta Klopčiča Zagorje ob Savi

Na podlagi Zakona o zavodih (Uradni list RS, št. 12/91, 8/96, 36/00 – ZPDZC in 127/06 – ZJZP), 39. člena Zakona o uresničevanju javnega interesa za kulturo (Uradni list RS, št. 77/07 – uradno prečiščeno besedilo, 56/08, 4/10, 20/11, 111/13, 68/16, 61/17, 21/18 – ZNOrg, 3/22 – ZDeb in 105/22 – ZZNŠPP), 17. člena Zakona o knjižničarstvu (Uradni list RS, št. 87/01, 96/02 – ZUJIK in 92/15), 17. člena Statuta Občine Zagorje ob Savi (Uradni list RS, št. 30/15) in 97. člena Poslovnika Občinskega sveta Občine Zagorje ob Savi (Uradni list RS,

št. 30/15 in 61/20) je Občinski svet Občine Zagorje ob Savi na 9. redni seji dne 18. 3. 2024 sprejel

ODLOK
o spremembi Odloka o ustanovitvi javnega zavoda Knjižnica Mileta Klopčiča Zagorje ob Savi

1. člen

V Odloku o ustanovitvi javnega zavoda Knjižnica Mileta Klopčiča Zagorje ob Savi (Uradni list RS, št. 4/03, 22/06, 68/16 in 64/23) se tretja alineja prvega odstavka 10. člena spremeni tako, da se glasi:

»– 5 let delovnih izkušenj na delovnih mestih, za katere se zahteva v prvi alineji tega člena zahtevana izobrazba.«

2. člen

Vse ostale določbe odloka ostajajo nespremenjene.

3. člen

Ta odlok začne veljati naslednji dan po objavi v Uradnem listu Republike Slovenije.

Št. 007-2/2024
Zagorje ob Savi, dne 18. marca 2024

Župan
Občine Zagorje ob Savi
Matjaž Švagan

---

753. Sklep o potrditvi lokacijske preveritve ID 3627 za določitev obsega stavbnega zemljišča pri posamični poselitvi za EUP OP 1/1157 na območju Občine Zagorje ob Savi

Na podlagi 134. do 140. člena Zakona o urejanju prostora (ZUreP-3) (Uradni list RS, št. 199/21 in 18/23 – ZDU-1O), 17. člena Statuta Občine Zagorje ob Savi (Uradni list RS, št. 30/15) ter 84. člena Poslovnika Občinskega sveta Občine Zagorje ob Savi (Uradni list RS, št. 30/15, 61/20) je Občinski svet Občine Zagorje ob Savi na 9. redni seji dne 18. 3. 2024 sprejel

SKLEP
o potrditvi lokacijske preveritve ID 3627 za določitev obsega stavbnega zemljišča pri posamični poselitvi za EUP OP 1/1157 na območju Občine Zagorje ob Savi

1. člen

S tem sklepom se potrdi Lokacijska preveritev za določitev obsega stavbnega zemljišča pri posamični poselitvi za EUP OP 1/1157 na območju Občine Zagorje ob Savi. Elaborat lokacijske preveritve je pripravilo podjetje Savaprojekt d.d., Cesta kršk ih žrtev 59, 8270 Krško pod št. projekta 23158-00. Identifikacijska številka lokacijske preveritve v zbirki prostorskih aktov je 3627.

2. člen

Elaborat lokacijske preveritve je izdelan z namenom preoblikovanja stavbnega zemljišča na območju posamične poselitve, ki je v veljavnem Občinskem prostorskem načrtu Občine Zagorje ob Savi (v nadaljevanju OPN) določeno z namensko rabo A (razpršena poselitev) in sovpada z območjem enote urejanja prostora (EUP) OP 1/1157. Velikost obstoječega stavbnega zemljišča (izvorno območje) razpršene poselitve (A), kot je določeno v OPN Občine Zagorje ob Savi znaša 1214,09 m^2.

Območje lokacijske preveritve po ZKP zajema dele zemljišč s parcelnimi številkami 900/8, 900/1, 896/4 ter 896/5, 898 in 899/2, vse k.o. 1878 Kotredež.

Na obravnavanem območju doslej še ni bila izvedena nobena lokacijska preveritev.

Na območju posamične (razpršene) poselitve se izvorno stavbno zemljišče spremeni na sledeč način:

– na jugozahodnem delu izvornega stavbnega zemljišča, kjer teren ni primeren za gradnjo in je tudi slabo dostopen, se predlaga izvzem stavbnega zemljišča v velikosti 641,06 m^2 (sprememba iz A v K2),

– izvzeto stavbno zemljišče se v enaki velikosti (641,06 m^2) preoblikuje na območju vzhodno od izvorno določenega stavbnega zemljišča, kjer se predlaga tudi širitev stavbnega zemljišča v velikosti 234,56 m^2 (sprememba iz K1 in K2 v A). Širitev stavbnega zemljišča predstavlja 19,3 % povečanje izvornega stavbnega zemljišča določenega v OPN.

Nova površina stavbnega zemljišča (A) v EUP OP 1/1157 tako znaša 1448,65 m^2 (končno območje).

Natančna oblika ter velikost območja stavbnega zemljišča je določena v elaboratu lokacijske preveritve iz 1. člena ter priloge tega sklepa.

3. člen

Občina podatek o spremenjeni obliki in velikosti stavbnega zemljišča vnese v evidenco stavbnih zemljišč, ki jo vodi občina, ob naslednjih spremembah in dopolnitvah OPN pa jo ustrezno prikaže v grafičnem prikazu namenske rabe prostora.

Sklep se posreduje Upravni enoti Zagorje ob Savi in Ministrstvu za naravne vire in prostor.

4. člen

Ta sklep se objavi v Uradnem listu Republike Slovenije in začne veljati naslednji dan po objavi.

Št. 350-11/2023-13
Zagorje ob Savi, dne 18. marca 2024

Župan
Občine Zagorje ob Savi
Matjaž Švagan

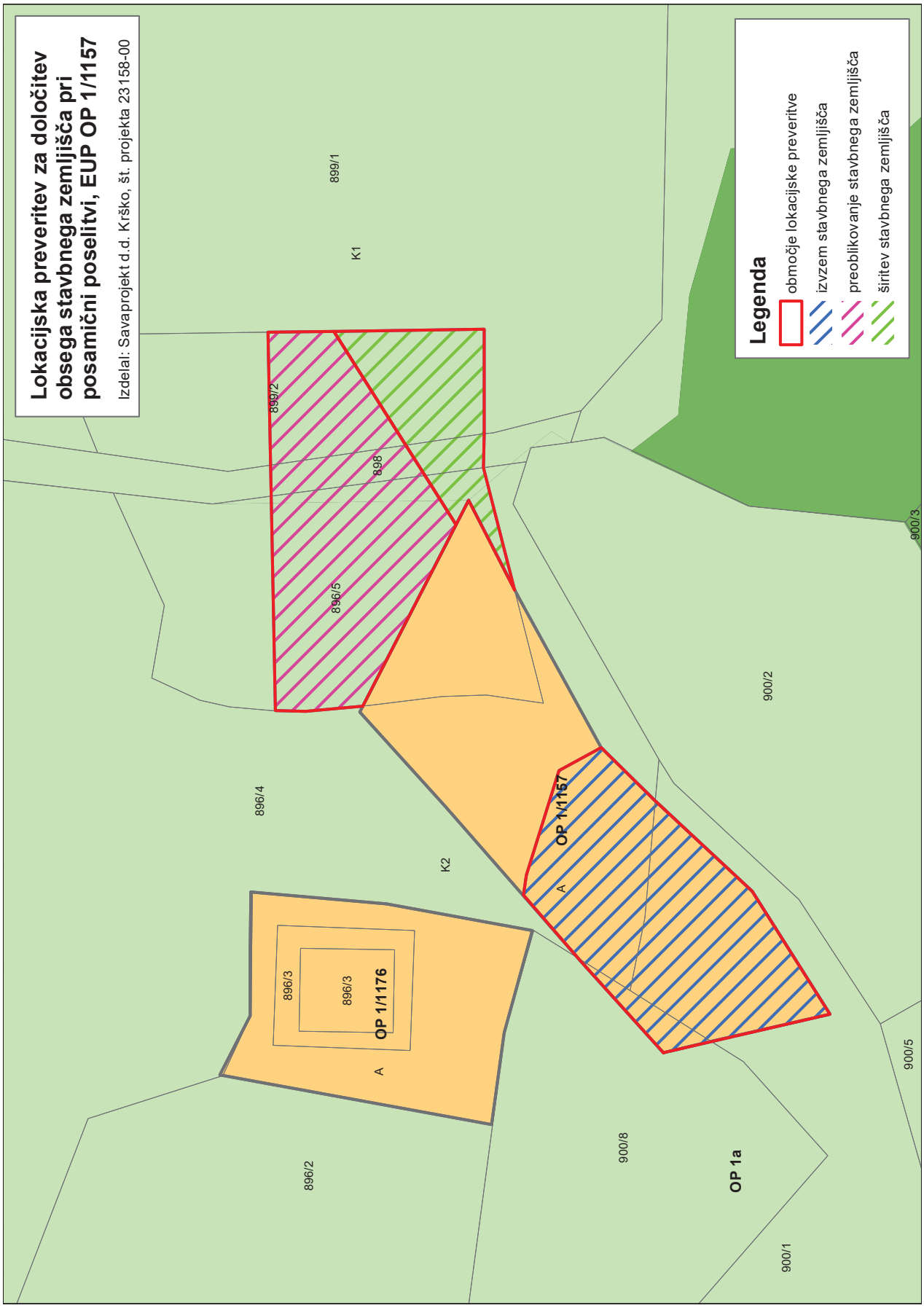
Lokacijska preveritev za določitev obsega stavbnega zemljišča pri posamični poselitvi, EUP OP 1/1157
Izdelal: Savaprojekt d.d. Krško, št. projekta 23158-00
Legenda
območje lokacijske preveritve
izvzem stavbnega zemljišča
preoblikovanje stavbnega zemljišča
širitev stavbnega zemljišča
899/1
K1
899/2
898
896/5
900/3
900/2
896/4
K2
OP 1/1157
A
896/3
896/3
OP 1/1176
A
896/2
900/8
OP 1a
900/5
900/1

754. Sklep o potrditvi lokacijske preveritve ID 3491 za določitev obsega stavbnega zemljišča pri posamični poselitvi za EUP OP 1/809 na območju Občine Zagorje ob Savi

Na podlagi 134. do 140. člena Zakona o urejanju prostora (ZUreP-3) (Uradni list RS, št. 199/21 in 18/23 – ZDU-1O), 17. člena Statuta Občine Zagorje ob Savi (Uradni list RS, št. 30/15) ter 84. člena Poslovnika Občinskega sveta Občine Zagorje ob Savi (Uradni list RS, št. 30/15, 61/20) je Občinski svet Občine Zagorje ob Savi na 9. redni seji dne 18. 3. 2024 sprejel

S K L E P
o potrditvi lokacijske preveritve ID 3491 za določitev obsega stavbnega zemljišča pri posamični poselitvi za EUP OP 1/809 na območju Občine Zagorje ob Savi

1. člen

S tem sklepom se potrdi Lokacijska preveritev za določitev obsega stavbnega zemljišča pri posamični poselitvi za EUP OP 1/809 na območju Občine Zagorje ob Savi. Elaborat lokacijske preveritve je pripravilo podjetje Savaprojekt d.d., Cesta krških žrtev 59, 8270 Krško pod št. projekta 23061-00. Identifikacijska številka lokacijske preveritve v zbirki prostorskih aktov je 3491.

2. člen

Elaborat lokacijske preveritve je izdelan z namenom preoblikovanja stavbnega zemljišča na območju posamične poselitve, ki je v veljavnem Občinskem prostorskem načrtu Občine Zagorje ob Savi (v nadaljevanju OPN) določeno z namensko rabo A (razpršena poselitev) in sovpada z območjem enote urejanja prostora (EUP) OP 1/809. Velikost obstoječega stavbnega zemljišča (izvorno območje) razpršene poselitve (A), kot je določeno v OPN Občine Zagorje ob Savi znaša 684,45 m^2.

Območje lokacijske preveritve zajema dele zemljišč s parcelnimi številkami 843, 844, 840, 842 vse k.o. 1881 Kandrše.

Na obravnavanem območju doslej še ni bila izvedena nobena lokacijska preveritev.

Na območju posamične (razpršene) poselitve se izvorno stavbno zemljišče spremeni na sledeč način:

– v severnem delu izvorno določenega stavbnega zemljišča se stavbno zemljišče izvzame v površini 344,27 m^2 (sprememba iz A v K2) in

– nadomesti enake velikosti južno od izvorno določenega stavbnega zemljišča. Na južnem delu se predlaga tudi širitev stavbnega zemljišča v velikosti 135,75 m^2, kar predstavlja 19,8 % povečanje izvorno določenega stavbnega zemljišča (sprememba iz K2 v A).

Nova površina stavbnega zemljišča (A) v EUP OP 1/809 tako znaša 820,2 m^2 (končno območje).

Natančna oblika ter velikost območja stavbnega zemljišča je določena v elaboratu lokacijske preveritve iz 1. člena ter priloge tega sklepa.

3. člen

Občina podatek o spremenjeni obliki in velikosti stavbnega zemljišč vnese v evidenco stavbnih zemljišč, ki jo vodi občina, ob naslednjih spremembah in dopolnitvah OPN pa jo ustrezno prikaže v grafičnem prikazu namenske rabe prostora.

Sklep se posreduje Upravni enoti Zagorje ob Savi in Ministrstvu za naravne vire in prostor.

4. člen

Ta sklep se objavi v Uradnem listu Republike Slovenije in začne veljati naslednji dan po objavi.

Št. 350-7/2023-13
Zagorje ob Savi, dne 18. marca 2024

Župan
Občine Zagorje ob Savi
Matjaž Švagan

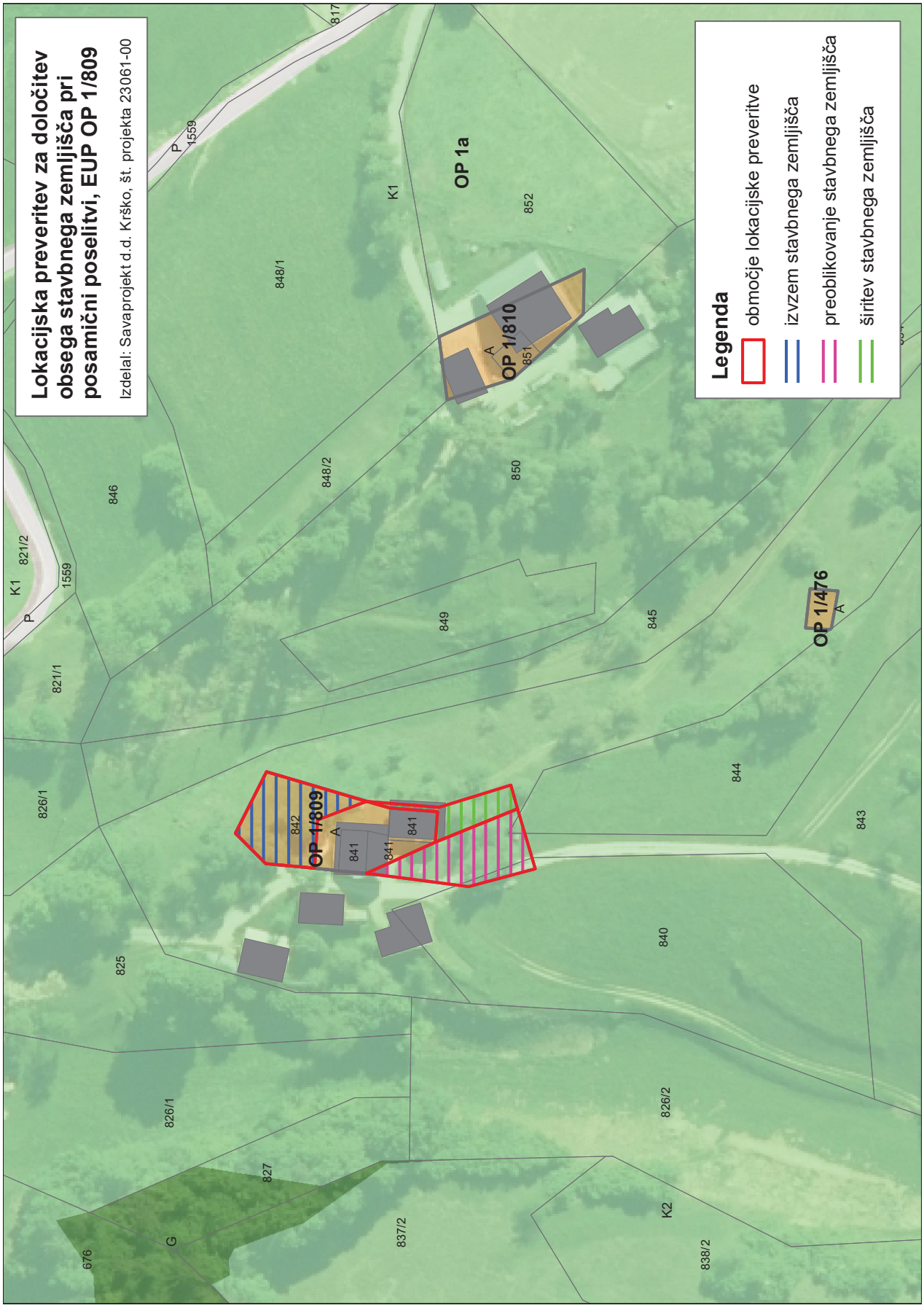
Lokacijska preveritev za določitev obsega stavbnega zemljišča pri posamični poselitvi, EUP OP 1/809
Izdelal: Savaprojekt d.d. Krško, št. projekta 23061-00
Legenda
območje lokacijske preveritve
izvzem stavbnega zemljišča
preoblikovanje stavbnega zemljišča
širitev stavbnega zemljišča
OP 1/809
OP 1/810
OP 1a
OP 1/476
K1
K2
P
G
A
676
825
826/1
827
837/2
826/2
838/2
840
821/1
821/2
1559
846
848/1
848/2
849
850
845
844
843
841
842
817
852
851

755. Sklep o potrditvi lokacijske preveritve ID 3872 za določitev obsega stavbnega zemljišča pri posamični poselitvi za EUP OP 1/820 na območju Občine Zagorje ob Savi

Na podlagi 134. do 140. člena Zakona o urejanju prostora (ZUreP-3) (Uradni list RS, št. 199/21 in 18/23 – ZDU-1O), 17. člena Statuta Občine Zagorje ob Savi (Uradni list RS, št. 30/15) ter 84. člena Poslovnika Občinskega sveta Občine Zagorje ob Savi (Uradni list RS, št. 30/15, 61/20) je Občinski svet Občine Zagorje ob Savi na 9. redni seji dne 18. 3. 2024 sprejel

S K L E P
o potrditvi lokacijske preveritve ID 3872 za določitev obsega stavbnega zemljišča pri posamični poselitvi za EUP OP 1/820 na območju Občine Zagorje ob Savi

1. člen

S tem sklepom se potrdi Lokacijska preveritev za določitev obsega stavbnega zemljišča pri posamični poselitvi za EUP OP 1/820 na območju Občine Zagorje ob Savi. Elaborat lokacijske preveritve je pripravilo podjetje AKA d.o.o., Obrtniška cesta 14, Trbovlje pod št. projekta ELP 01/2023. Identifikacijska številka lokacijske preveritve v zbirki prostorskih aktov je 3872.

2. člen

Elaborat lokacijske preveritve za določitev obsega stavbnega zemljišča pri posamični poselitvi se nanaša na območje razpršene poselitve (A) v enoti urejanja prostora (EUP) OP 1/820, kot je določeno z OPN Občine Zagorje ob Savi.

Na obravnavanem območju doslej še ni bila izvedena nobena lokacijska preveritev.

Območje lokacijske preveritve zajema parcele ali dele parcel s številkami 1354/2, 1350,1349/2, 1349/1, 1348, 1347, 1346, 1356, 1358, 1543/1, vse k.o. 1881 Kandrše.

Velikost izvorno določenega stavbnega zemljišča razpršene poselitve (A), kot je določeno v OPN Občine Zagorje ob Savi, je 4.152,10 m^2.

Na območju posamične poselitve se izvorno stavbno zemljišče z enoto urejanja prostora (EUP) OP 1/820 preoblikuje in poveča na sledeči način:

– na severovzhodnem delu območja se del stavbnega zemljišča (A) površine 418,13 m^2 izvzame iz stavbnega zemljišča (sprememba iz A v K2),

– na zahodnem delu območja se del stavbnega zemljišča (A) površine 310,0 m^2 izvzame iz stavbnega zemljišča (sprememba iz A v K2),

– površina izvzetega stavbnega zemljišča 418,13 m^2 in 310,00 m^2 se nadomesti ob jugovzhodnem delu izvorno določenega območja posamične poselitve; hkrati pa se na jugovzhodnem delu razširi oziroma poveča za 598,80 m^2, na del parcele 1346, k.o. Kandrše, kar predstavlja 14,42 % povečanje izvornega stavbnega zemljišča določenega v OPN (sprememba iz K2 v A).

Nova površina stavbnega zemljišča (A) v EUP OP 1/820 tako znaša 4.750,90 m^2 (končno območje).

Natančna oblika ter velikost območja stavbnega zemljišča je določena v elaboratu lokacijske preveritve iz 1. člena ter priloge tega sklepa.

3. člen

Občina podatek o spremenjeni obliki in velikosti stavbnega zemljišč vnese v evidenco stavbnih zemljišč, ki jo vodi občina, ob naslednjih spremembah in dopolnitvah OPN pa jo ustrezno prikaže v grafičnem prikazu namenske rabe prostora.

Sklep se posreduje Upravni enoti Zagorje ob Savi in Ministrstvu za naravne vire in prostor.

4. člen

Ta sklep se objavi v Uradnem listu Republike Slovenije in začne veljati naslednji dan po objavi.

Št. 350-13/2023-13
Zagorje ob Savi, dne 18. marca 2024

Župan
Občine Zagorje ob Savi
Matjaž Švagan

LOKACIJSKE PREVERITVE ZA DOLOČITEV OBSEGA STAVBNEGA ZEMLJIŠČA PRI POSAMIČNI POSELITVI, PARC. ŠT. 1346, K.O. 1881 KANDRŠE – EUP OP 1/820 V OBČINI ZAGORJE OB SAVI

Grafični prikaz - kartografski del

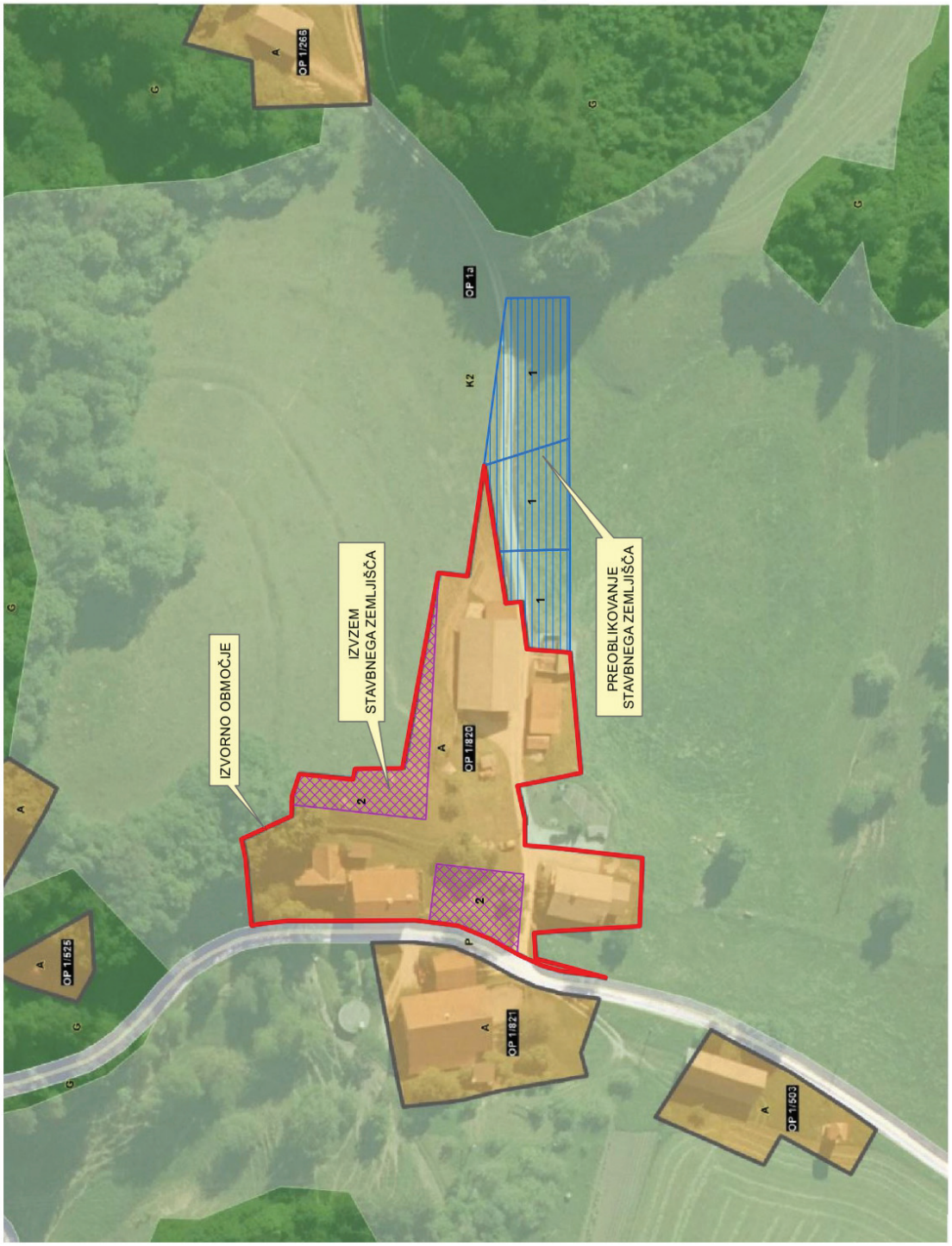

LEGENDA:

OPN - Namenska raba

- S - Območja stanovanj (SS, SB, SK, SP, SC, SV)
- C - Območja centralnih dejavnosti (CU, CD)
- I - Območja proizvodnih dejavnosti (IP, IG, IK)
- B - Posebna območja (BT, BD, BC)
- Z - Območja zelenih površin (ZS, ZP, ZV, ZD, ZK)
- P - Območja prometne infr. (PC, PŽ, PL, PO, PH, PP, PR)
- Območja ostale infrastrukture (T, E, O)
- A - Površine razpršene poselitve
- Kmetijska zemljišča (K1, K2)
- Gozdne zemljišča
- Površinske vode (VC, VM)
- VI - Območja vodne infrastrukture
- L - Območja mineralnih surovin (LN, LP)
- f - Območja za potrebe obrambe zunaj naselij
- Območja za potrebe varstva pred naravnimi in drugimi nesrečami

oznaka SS

Podenote urejanja prostora (pEUP)

KA-01/1

Enote urejanja prostora (EUP)

KA-01

AKA d.o.o.
Podjetje za projektiranje in inženiring

756. Sklep o potrditvi lokacijske preveritve ID 3631 za določitev obsega stavbnega zemljišča pri posamični poselitvi za EUP OP 1/1073 na območju Občine Zagorje ob Savi

Na podlagi 134. do 140. člena Zakona o urejanju prostora (ZUreP-3) (Uradni list RS, št. 199/21 in 18/23 – ZDU-1O), 17. člena Statuta Občine Zagorje ob Savi (Uradni list RS, št. 30/15) ter 84. člena Poslovnika Občinskega sveta Občine Zagorje ob Savi (Uradni list RS, št. 30/15, 61/20) je Občinski svet Občine Zagorje ob Savi na 9. redni seji dne 18. 3. 2024 sprejel

S K L E P

o potrditvi lokacijske preveritve ID 3631 za določitev obsega stavbnega zemljišča pri posamični poselitvi za EUP OP 1/1073 na območju Občine Zagorje ob Savi

1. člen

S tem sklepom se potrdi Lokacijska preveritev za določitev obsega stavbnega zemljišča pri posamični poselitvi za EUP OP 1/1073 na območju Občine Zagorje ob Savi. Elaborat lokacijske preveritve je pripravilo podjetje Savaprojekt d.d., Cesta krških žrtev 59, 8270 Krško pod št. projekta 23092-00. Identifikacijska številka lokacijske preveritve v zbirki prostorskih aktov je 3631.

2. člen

Elaborat lokacijske preveritve je izdelan z namenom preoblikovanja stavbnega zemljišča na območju posamične poselitve, ki je v veljavnem Občinskem prostorskem načrtu Občine Zagorje ob Savi (v nadaljevanju OPN) določeno z namensko rabo A (razpršena poselitev) in sovpada z območjem enote urejanja prostora (EUP) OP 1/1073. Velikost obstoječega stavbnega zemljišča (izvorno območje) razpršene poselitve (A), kot je določeno v OPN Občine Zagorje ob Savi, znaša 2040,36 m^2.

Območje lokacijske preveritve zajema dele zemljišč s parcelnimi številkami 2174, 2173/1 (minimalni poseg), 2171/1, 2179 (minimalni poseg), vse k.o. 1889 Podkum.

Na obravnavanem območju doslej še ni bila izvedena nobena lokacijska preveritev.

Na območju posamične (razpršene) poselitve se izvorno stavbno zemljišče spremeni na sledeč način:

– na severovzhodnem delu izvornega stavbnega zemljišča, v enoti EUP OP 1/1073, se na območju, kjer teren ni primeren za gradnjo, predlaga izvzem stavbnega zemljišča v velikosti 151,97 m^2 (sprememba iz A v K1),

– izvzeto stavbno zemljišče se v enaki velikosti (151,97 m^2) preoblikuje na območju zahodno od izvorno določenega stavbnega zemljišča, kjer se predlaga tudi širitev stavbnega zemljišča v velikosti 405,51 m^2 (sprememba iz K2 v A). Širitev stavbnega zemljišča predstavlja 19,9 % povečanje izvornega stavbnega zemljišča določenega v OPN.

Nova površina stavbnega zemljišča (A) v EUP OP 1/1073 tako znaša 2445,87 m^2 (končno območje).

Natančna oblika ter velikost območja stavbnega zemljišča je določena v elaboratu lokacijske preveritve iz 1. člena ter priloge tega sklepa.

3. člen

Občina podatek o spremenjeni obliki in velikosti stavbnega zemljišč vnese v evidenco stavbnih zemljišč, ki jo vodi občina, ob naslednjih spremembah in dopolnitvah OPN pa jo ustrezno prikaže v grafičnem prikazu namenske rabe prostora.

Sklep se posreduje Upravni enoti Zagorje ob Savi in Ministrstvu za naravne vire in prostor.

4. člen

Ta sklep se objavi v Uradnem listu Republike Slovenije in začne veljati naslednji dan po objavi.

Št. 350-12/2023-15
Zagorje ob Savi, dne 18. marca 2024

Župan
Občine Zagorje ob Savi
Matjaž Švagan

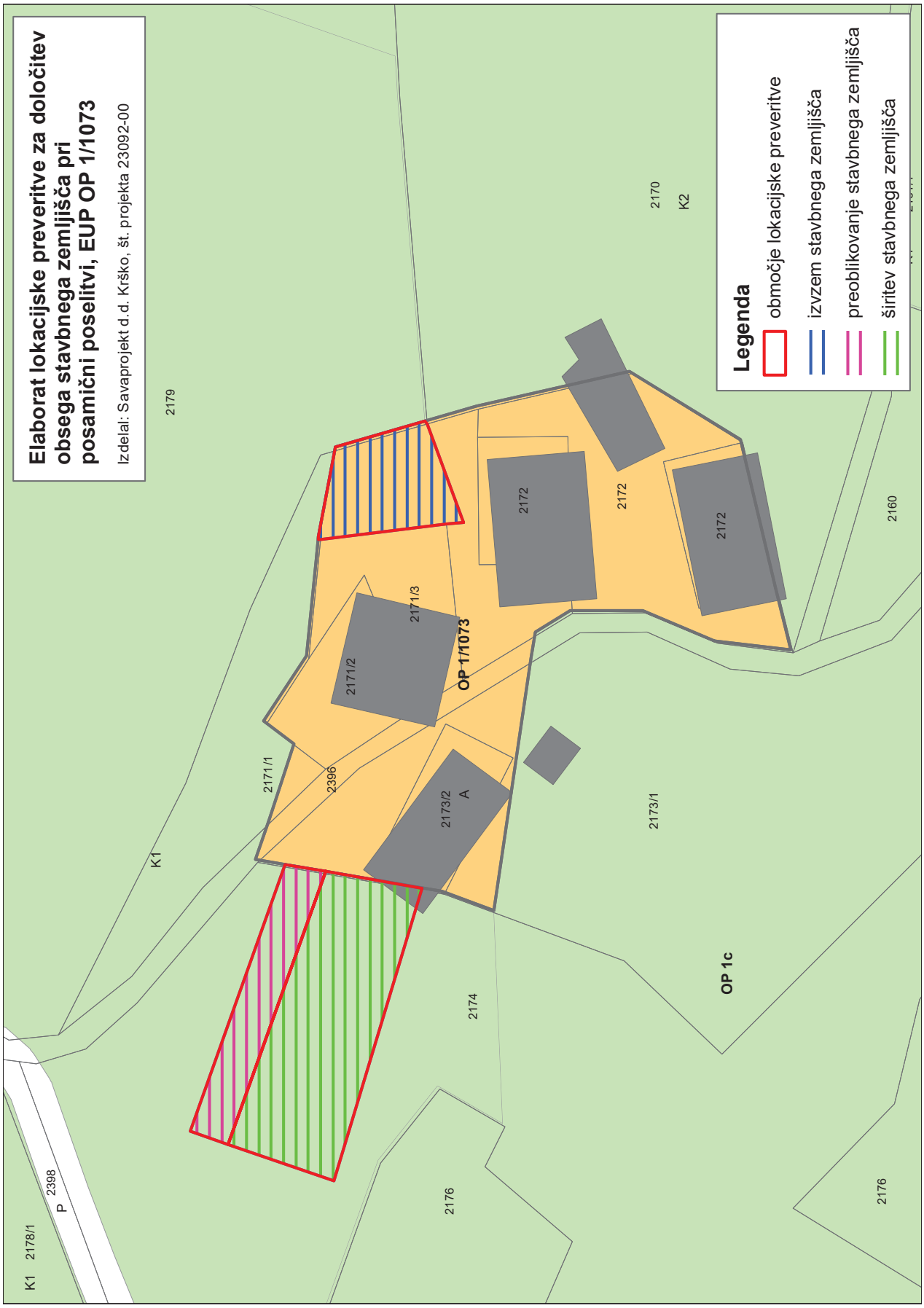
Elaborat lokacijske preveritve za določitev obsega stavbnega zemljišča pri posamični poselitvi, EUP OP 1/1073
Izdelal: Savaprojekt d.d. Krško, št. projekta 23092-00
Legenda
območje lokacijske preveritve
izvzem stavbnega zemljišča
preoblikovanje stavbnega zemljišča
širitev stavbnega zemljišča
OP 1/1073
OP 1c
2179
2170
K2
2172
2172
2172
2160
2171/3
2171/2
2171/1
2396
2173/2
A
2173/1
K1
2174
2176
2176
K1
2178/1
P
2398

ŽALEC

757. Sklep o soglasju k ceni storitve Pomoč družini na domu v Občini Žalec

Na podlagi 99. člena Zakona o socialnem varstvu (Uradni list RS, št. 3/07 – uradno prečiščeno besedilo, 23/07 – popr., 41/07 – popr., 61/10 – ZSVarPre, 62/10 – ZUPJS, 57/12, 39/16, 52/16 – ZPPreb-1, 15/17 – DZ, 29/17, 54/17, 21/18 – ZNOrg, 31/18 – ZOA-A, 28/19, 189/20 – ZFRO, 196/21 – ZDOsk, 82/23 in 84/23 – ZDOsk-1) in v skladu s 16. in 40. členom Pravilnika o metodologiji za oblikovanje cen socialno varstvenih storitev (Uradni list RS, št. 87/06, 127/06, 8/07, 51/08, 5/09 in 6/12) ter 20. člena Statuta Občine Žalec (Uradni list RS, št. 29/13 in 23/17) je Občinski svet Občine Žalec na 12. redni seji dne 20. marca 2024 sprejel

S K L E P

o soglasju k ceni storitve Pomoč družini na domu v Občini Žalec

I.

Izdaja se soglasje k ceni socialno varstvene storitve Pomoč družini na domu v Občini Žalec v višini:
– 26,48 € na uro na delovni dan,
– 34,16 € na uro na nedeljo in
– 36,72 € na uro na dan državnega praznika ali dela prostega dne.

II.

Subvencija občine k ceni storitve Pomoč družini na domu je:
– 18,20 € na uro na delovni dan,
– 23,19 € na uro na nedeljo in
– 24,86 € na uro na dan državnega praznika ali dela prostega dne.

III.

Ta sklep začne veljati naslednji dan po objavi v Uradnem listu Republike Slovenije, uporabljati pa se začne od 1. aprila 2024 dalje.

Št. 122-0012/2024
Žalec, dne 20. marca 2024

Župan
Občine Žalec
Janko Kos

758. Sklep o ukinitvi statusa javnega dobra

Na podlagi 262. člena Zakona o urejanju prostora (ZUreP-3, Uradni list RS, št. 199/21) in 20. člena Statuta Občine Žalec (Uradni list RS, št. 29/13 in 23/17) je Občinski svet Občine Žalec na 12. redni seji dne 20. marca 2024 sprejel

S K L E P

o ukinitvi statusa javnega dobra

I.

Ukine se status javnega dobra na zemljiščih:
– parc. št. 852/8 k.o. 996 – Žalec in
– parc. št. 755/14, 755/16 in 755/18 vse k.o. 1002 – Kasaze.

II.

V zemljiški knjigi se pri 852/8 k.o. 996 – Žalec izbriše zaznamba javnega dobra, pri nepremičninah parc. št. 755/14, 755/16 in 755/18 vse k.o. 1002 – Kasaze pa se vknjiži lastninska pravica za imetnika Občina Žalec, Ulica Savinjske čete 5, 3310 Žalec, matična številka: 5881544000, do celote.

III.

Sklep začne veljati naslednji dan po objavi v Uradnem listu Republike Slovenije.

Št. 711-0003/2024
Žalec, dne 20. marca 2024

Župan
Občine Žalec
Janko Kos

759. Sklep o pridobitvi statusa grajenega javnega dobra lokalnega pomena

Na podlagi 260. člena Zakona o urejanju prostora (Uradni list RS, št. 199/21, 18/23 – ZDU-1O, 78/23 – ZUNPEOVE in 95/23 – ZIUOPZP) in 10., 20. in 113. člena Statuta Občine Žalec (Uradni list RS, št. 29/13 in 23/17) je Občinski svet Občine Žalec na 12. redni seji dne 20. marca 2024 sprejel

S K L E P

o pridobitvi statusa grajenega javnega dobra lokalnega pomena

1. člen

Status grajenega javnega dobra lokalnega pomena pridobijo naslednje nepremičnine v lasti Občine Žalec, Ulica Savinjske čete 5, 3310 Žalec, matična številka: 5881544000:

ZŠ	katastrska občina	parcela	vrsta javnega dobra
1.	977 Železno	732/10	javna cesta
2.	977 Železno	745/2	javna cesta
3.	977 Železno	753/2	javna cesta
4.	977 Železno	764/4	javna cesta
5.	977 Železno	2565/4	javna cesta
6.	977 Železno	2703/2	javna cesta
7.	977 Železno	2716/2	javna cesta
8.	978 Studence	574/4	javna cesta
9.	978 Studence	574/5	javna cesta
10.	978 Studence	634/2	javna cesta
11.	978 Studence	1388/6	javna cesta
12.	978 Studence	1388/29	javna cesta

ZŠ	katastrska občina	parcela	vrsta javnega dobra
13.	978 Studence	1388/30	javna cesta
14.	978 Studence	1392/4	javna cesta
15.	978 Studence	1392/6	javna cesta
16.	978 Studence	1392/7	javna cesta
17.	978 Studence	1392/8	javna cesta
18.	978 Studence	1393/2	javna cesta
19.	978 Studence	1393/3	javna cesta
20.	978 Studence	1395/5	javna cesta
21.	978 Studence	1400/6	javna cesta
22.	978 Studence	1400/7	javna cesta
23.	978 Studence	1427/3	javna cesta
24.	979 Ponikva	734/21	javna cesta
25.	979 Ponikva	1150/12	javna cesta
26.	979 Ponikva	1206/2	javna cesta
27.	979 Ponikva	1208/6	javna cesta
28.	979 Ponikva	1209/5	javna cesta
29.	979 Ponikva	1209/7	javna cesta
30.	979 Ponikva	1209/8	javna cesta
31.	979 Ponikva	1214/11	javna cesta
32.	979 Ponikva	1214/13	javna cesta
33.	979 Ponikva	1325/2	javna cesta
34.	979 Ponikva	1341/2	javna cesta
35.	979 Ponikva	1749	javna cesta
36.	994 Zalog	1229/2	javna cesta
37.	994 Zalog	1617/2	javna cesta
38.	994 Zalog	1993/2	javna cesta
39.	994 Zalog	1994/4	javna cesta
40.	994 Zalog	2011/2	javna cesta
41.	995 Šempeter v Sav. dolini	329/2	javna cesta
42.	995 Šempeter v Sav. dolini	433/11	pešpot
43.	995 Šempeter v Sav. dolini	443	javna cesta
44.	995 Šempeter v Sav. dolini	2733	javna cesta
45.	996 Žalec	25/28	javna cesta
46.	996 Žalec	31/23	javna cesta
47.	996 Žalec	578/5	javna cesta
48.	996 Žalec	775/1	pokopališče
49.	996 Žalec	776/1	pokopališče
50.	996 Žalec	795/9	javna cesta
51.	996 Žalec	897/5	javna cesta
52.	996 Žalec	897/6	javna cesta
53.	996 Žalec	897/7	javna cesta
54.	996 Žalec	897/10	javna cesta
55.	996 Žalec	899/6	zelenica
56.	996 Žalec	899/7	javna cesta
57.	996 Žalec	899/8	zelenica
58.	996 Žalec	899/10	javna cesta
59.	996 Žalec	899/11	javna cesta
60.	996 Žalec	908/33	zelenica
61.	996 Žalec	985/8	zelenica
62.	996 Žalec	1007/63	javne ceste
63.	996 Žalec	1011/27	javne ceste
64.	996 Žalec	1011/30	javne ceste
65.	996 Žalec	1060/24	zelenica
66.	996 Žalec	1299/12	javna cesta
67.	996 Žalec	1306/8	javna cesta
68.	996 Žalec	1306/10	javna cesta
69.	996 Žalec	1306/12	javna cesta
70.	996 Žalec	1823/489	javna cesta

ZŠ	katastrska občina	parcela	vrsta javnega dobra
71.	996 Žalec	1823/513	javna cesta
72.	996 Žalec	1823/593	javna cesta
73.	996 Žalec	1823/666	javna cesta
74.	996 Žalec	2429	transformator
75.	996 Žalec	2431	zelenica, črpališče, zadrževalnik
76.	996 Žalec	2432	javna cesta
77.	997 Gotovlje	119/2	zelenica
78.	997 Gotovlje	128/17	javna cesta
79.	997 Gotovlje	258/16	zelenica
80.	997 Gotovlje	459/59	javna cesta
81.	997 Gotovlje	523/77	javna cesta
82.	997 Gotovlje	523/78	javna cesta
83.	997 Gotovlje	523/79	javna cesta
84.	997 Gotovlje	543/2	javna cesta
85.	997 Gotovlje	569/4	javna cesta
86.	997 Gotovlje	901/2	javna cesta
87.	997 Gotovlje	908/2	javna cesta
88.	997 Gotovlje	1280/11	javna cesta
89.	997 Gotovlje	1724/13	javna cesta
90.	997 Gotovlje	1728/2	javna cesta
91.	997 Gotovlje	1729/2	javna cesta
92.	997 Gotovlje	1729/5	javna cesta
93.	997 Gotovlje	6713/2	javna cesta
94.	999 Gorica	291/10	javna cesta
95.	999 Gorica	291/11	javna cesta
96.	999 Gorica	310/5	javna cesta
97.	999 Gorica	313/5	javna cesta
98.	999 Gorica	326/2	javna cesta
99.	999 Gorica	327/2	javna cesta
100.	999 Gorica	340/2	javna cesta
101.	999 Gorica	354/8	javna cesta
102.	999 Gorica	354/10	javna cesta
103.	999 Gorica	354/12	javna cesta
104.	999 Gorica	354/14	javna cesta
105.	1000 Levec	1455/439	zelenica, črpališče, zadrževalnik
106.	1000 Levec	1506/50	zelenica
107.	1001 Petrovče	35/8	javna cesta
108.	1001 Petrovče	373/25	parkirišče, zelenica
109.	1001 Petrovče	373/26	zelenica
110.	1001 Petrovče	373/27	parkirišče, zelenica
111.	1001 Petrovče	374/13	zelenica
112.	1001 Petrovče	375/8	parkirišče, zelenica
113.	1002 Kasaze	151/360	javna cesta
114.	1002 Kasaze	151/363	javna cesta
115.	1002 Kasaze	151/365	javna cesta
116.	1002 Kasaze	151/367	javna cesta
117.	1002 Kasaze	151/385	javna cesta
118.	1002 Kasaze	151/1767	javna cesta
119.	1002 Kasaze	151/1770	javna cesta
120.	1002 Kasaze	152/3	javna cesta
121.	1002 Kasaze	156/5	javna cesta
122.	1002 Kasaze	212/89	javna cesta
123.	1002 Kasaze	212/160	javna cesta
124.	1002 Kasaze	212/163	javna cesta
125.	1002 Kasaze	212/188	javna cesta
126.	1002 Kasaze	213/3	javna cesta
127.	1002 Kasaze	214/1	javna cesta
128.	1002 Kasaze	459/8	javna cesta

ZŠ	katastrska občina	parcela	vrsta javnega dobra
129.	1002 Kasaze	466/4	javna cesta
130.	1002 Kasaze	468/4	javna cesta
131.	1002 Kasaze	468/6	javna cesta
132.	1003 Zabukovica	113/49	javna cesta
133.	1003 Zabukovica	160/10	javna cesta
134.	1003 Zabukovica	175/9	javna cesta
135.	1003 Zabukovica	208/23	javna cesta
136.	1003 Zabukovica	210/3	javna cesta
137.	1003 Zabukovica	210/5	javna cesta
138.	1003 Zabukovica	210/6	javna cesta
139.	1003 Zabukovica	211/8	javna cesta
140.	1003 Zabukovica	314/3	javna cesta
141.	1003 Zabukovica	350/3	javna cesta
142.	1003 Zabukovica	405/14	javna cesta
143.	1003 Zabukovica	405/17	javna cesta
144.	1003 Zabukovica	405/20	javna cesta
145.	1003 Zabukovica	405/24	javna cesta
146.	1003 Zabukovica	408/5	javna cesta
147.	1003 Zabukovica	408/7	javna cesta
148.	1003 Zabukovica	410/12	javna cesta
149.	1003 Zabukovica	418/3	javna cesta
150.	1003 Zabukovica	419/3	javna cesta
151.	1003 Zabukovica	422/3	javna cesta
152.	1003 Zabukovica	424/3	javna cesta
153.	1003 Zabukovica	425/6	javna cesta
154.	1003 Zabukovica	426/3	javna cesta
155.	1003 Zabukovica	454/4	javna cesta
156.	1003 Zabukovica	476/4	javna cesta
157.	1003 Zabukovica	793/5	javna cesta
158.	1003 Zabukovica	816/8	javna cesta
159.	1003 Zabukovica	925/14	javna cesta
160.	1003 Zabukovica	1101/1	javna cesta
161.	1003 Zabukovica	1448/3	javna cesta
162.	1003 Zabukovica	1941/1	pokopališče
163.	1003 Zabukovica	2044/28	javna cesta
164.	1020 Pongrac	279/4	javna cesta
165.	1020 Pongrac	294/15	javna cesta
166.	1020 Pongrac	294/22	javna cesta
167.	1020 Pongrac	544/1	javna cesta
168.	1020 Pongrac	545/6	javna cesta
169.	1020 Pongrac	563/1	javna cesta
170.	1020 Pongrac	564/1	javna cesta
171.	1020 Pongrac	583/4	javna cesta
172.	1020 Pongrac	583/7	javna cesta
173.	1020 Pongrac	1455/2	javna cesta
174.	1020 Pongrac	1459/5	javna cesta
175.	1020 Pongrac	1459/8	javna cesta
176.	1020 Pongrac	1508/5	javna cesta
177.	1020 Pongrac	1703/6	javna cesta
178.	1021 Liboje	*42/4	javna cesta
179.	1021 Liboje	196/21	pešpot
180.	1021 Liboje	211/1	javna cesta
181.	1021 Liboje	212/146	javna cesta
182.	1021 Liboje	213/1	javna cesta
183.	1021 Liboje	214/4	javna cesta
184.	1021 Liboje	435/20	javna cesta
185.	1021 Liboje	1034	javna cesta

2. člen

Nepremičnine iz prvega člena tega sklepa pridobijo status grajenega javnega dobra lokalnega pomena v lasti Občine Žalec z ugotovitveno odločbo, ki jo na podlagi tega sklepa po uradni dolžnosti izda občinska uprava. Po pravnomočnosti odločbe se predlaga v zemljiški knjigi zaznamba javnega dobra lokalnega pomena.

3. člen

Ta sklep začne veljati petnajsti dan po objavi v Uradnem listu Republike Slovenije.

Št. 711-0002/2024
Žalec, dne 20. marca 2024

Župan
Občine Žalec
Janko Kos

MIREN - KOSTANJEVICA

760. Odlok o spremembah in dopolnitvah Odloka o proračunu Občine Miren - Kostanjevica za leto 2024, Rebalans št. 1

Na podlagi 29. člena Zakona o lokalni samoupravi (Uradni list RS, št. 94/07 – uradno prečiščeno besedilo, 76/08, 79/09, 51/10, 40/12 – ZUJF, 14/15 – ZUUJFO, 11/18 – ZSPDSLS-1, 30/18, 61/20 – ZIUZEOP-A in 80/20 – ZIUOOPE), Zakona o javnih financah (Uradni list RS, št. 11/11 – uradno prečiščeno besedilo, 14/13 – popr., 101/13, 55/15 – ZFisP, 96/15 – ZIPRS1617, 13/18, 195/20 – odl. US, 18/23) ter 17. člena Statuta Občine Miren - Kostanjevica (Uradni list RS, št. 2/16 – UPB, 62/16 in 14/23) je Občinski svet Občine Miren - Kostanjevica na 11. redni seji dne 21. 3. 2024 sprejel

O D L O K
o spremembah in dopolnitvah Odloka o proračunu Občine Miren - Kostanjevica za leto 2024 Rebalans št. 1

1. člen

V Odloku o proračunu Občine Miren - Kostanjevica za leto 2024 (Uradni list RS, št. 30/23) se drugi odstavek 2. člena spremeni tako, da se glasi:

»Splošni del proračuna na ravni podskupin kontov se določa v naslednjih zneskih:

A.	BILANCA PRIHODKOV IN ODHODKOV	v EUR
	Skupina/Podskupina kontov	Proračun leta 2024
I.	SKUPAJ PRIHODKI (70+71+72+73+74+78)	8.066.191
	TEKOČI PRIHODKI (70+71)	5.706.832
70	DAVČNI PRIHODKI	4.383.191
	700 Davki na dohodek in dobiček	3.747.645
	703 Davki na premoženje	521.044
	704 Domači davki na blago in storitve	110.502
	706 Drugi davki	4.000
71	NEDAVČNI PRIHODKI	1.323.641
	710 Udeležba na dobičku in dohodki od premoženja	1.088.895
	711 Takse in pristojbine	11.000
	712 Globe in druge denarne kazni	7.500
	714 Drugi nedavčni prihodki	216.246
72	KAPITALSKI PRIHODKI	994.319
	720 Prihodki od prodaje osnovnih sredstev	203.800
	722 Prihodki od prodaje zemljišč in neopredmetenih sredstev	790.519
73	PREJETE DONACIJE	47.306
	730 Prejete donacije iz domačih virov	47.306
74	TRANSFERNI PRIHODKI	1.212.934
	740 Transferni prihodki iz drugih javnofinančnih institucij	1.064.535
	741 Prejeta sr. iz drž. proračuna iz sredstev proračuna EU	148.399
78	PREJETA SREDSTVA IZ EU IN IZ DRUGIH DRŽAV	104.800
	787 Prejeta sr. od drugih evropskih institucij in iz drugih držav	104.800
II.	SKUPAJ ODHODKI (40+41+42+43)	8.232.332
40	TEKOČI ODHODKI	2.546.548
	400 Plače in drugi izdatki zaposlenim	593.520
	401 Prispevki delodajalcev za socialno varnost	93.506
	402 Izdatki za blago in storitve	1.699.522
	403 Plačila domačih obresti	100.000
	409 Rezerve	60.000
41	TEKOČI TRANSFERI	2.946.222
	410 Subvencije	56.500
	411 Transferi posameznikom in gospodinjstvom	1.789.355
	412 Transferi neprofitnim organizacijam in ustanovam	195.759
	413 Drugi tekoči domači transferi	904.608
42	INVESTICIJSKI ODHODKI	2.522.573
	420 Nakup in gradnja osnovnih sredstev	2.522.573
43	INVESTICIJSKI TRANSFERI	216.989
	431 Inv. transf. prav. in fizič. osebam, ki niso pror. upor.	187.000
432	Investicijski transferi proračunskim uporabnikom	29.989
III.	PRORAČUNSKI PRIMANJKLJAJ (PRESEŽEK) I.-II.	–166.141
IV.	PREJETA VRAČILA DANIH POSOJIL IN PRODAJA KAPITALSKIH DELEŽEV (750+751+752)	0
75	PREJETA VRAČILA DANIH POSOJIL	0
	750 Prejeta vračila danih posojil	0
	751 Prodaja kapitalskih deležev	0
	752 Kupnine iz naslova privatizacije	0
V.	DANA POSOJILA IN POVEČANJE KAPITALSKIH DELEŽEV (440+441+442+443)	21.081
44	DANA POSOJILA IN POVEČANJE KAPITALSKIH DELEŽEV	21.081
	440 Dana posojila	0
	441 Povečanje kapitalskih deležev in finančnih naložb	2.442
	442 Poraba sredstev kupnin iz naslova privatizacije	0
	443 Povečanje namenskega premoženja v javnih skladih in drugih pravnih osebah javnega prava, ki imajo premoženje v svoji lasti	18.639

VI.	PREJETA MINUS DANA POSOJILA IN SPREMEMBE KAPITALSKIH DELEŽEV (IV.-V.)	–21.081
B.	RAČUN FINANCIRANJA	
VII.	ZADOLŽEVANJE (500)	0
50	ZADOLŽEVANJE	0
	500 Domače zadolževanje	0
VIII.	ODPLAČILA DOLGA (550)	321.258
55	ODPLAČILA DOLGA	321.258
	550 Odplačila domačega dolga	321.258
IX.	SPREMEMBA STANJA SREDSTEV NA RAČUNU (I.+IV.+VII.-II.-V.-VIII.)	–508.480
X.	NETO ZADOLŽEVANJE (VII.-VIII.)	–321.258
XI.	NETO FINANCIRANJE (VI.+X.-IX.)	166.141
	Stanje sredstev na računih dne 31. 12. preteklega leta	508.480

Posebni del proračuna sestavljajo finančni načrti neposrednih uporabnikov, ki so razdeljeni na naslednje programske dele: področja proračunske porabe, glavne programe in podprograme, predpisane s programsko klasifikacijo izdatkov občinskih proračunov. Podprogram je razdeljen na proračunske postavke, te pa na podskupine kontov in konte, določene s predpisanim kontnim načrtom.

Posebni del proračuna do ravni proračunskih postavk – kontov in načrt razvojnih programov sta prilogi k temu odloku in se objavita na spletni strani Občine Miren - Kostanjevica.

Načrt razvojnih programov sestavljajo projekti.«

2. člen

9. člen se spremeni tako, da se glasi:

»Proračunski sklad je račun proračunske rezerve, oblikovane po Zakonu o javnih financah.

Proračunska rezerva se v letu 2024 oblikuje v višini 40.000,00 €.

Župan odloča o uporabi sredstev proračunske rezerve za namene določene v 49. členu Zakona o javnih financah do višine 30.000,00 € in o tem s pisnimi poročili obvešča občinski svet.

V primerih porabe sredstev, ki presega višino določeno v prejšnjem odstavku, odloča občinski svet s posebnim odlokom.«

Del predvidenih prihodkov proračuna v višini 20.000 € se v skladu z 42. členom Zakona o javnih financah zadrži kot splošna proračunska rezervacija.

Sredstva splošne proračunske rezervacije se uporabljajo za nepredvidene namene, za katere v proračunu niso zagotovljena sredstva ali niso zagotovljena v zadostnem obsegu, ker jih ni bilo mogoče načrtovati.

O uporabi sredstev splošne proračunske rezervacije odloča župan in poroča občinskemu svetu ob zaključnem računu. Dodeljena sredstva splošne proračunske rezervacije se razporedijo v finančni načrt neposrednega uporabnika, na ustrezne proračunske postavke.

3. člen

Ta odlok začne veljati naslednji dan po objavi v Uradnem listu Republike Slovenije.

Št. 007-0026/2024-10
Miren, dne 21. marca 2024

Župan
Občine Miren - Kostanjevica
Mauricij Humar

SEVNICA

761. Odlok o Občinskem podrobnem prostorskem načrtu (OPPN) za izkoriščanje mineralne surovine s sanacijo in predelavo gradbenih odpadkov Kaplja vas

Na podlagi 119. člena in v povezavi s 115. členom Zakona o urejanju prostora (Uradni list RS, št. 61/17, 175/20, 199/21), 29. člena Zakona o lokalni samoupravi (Uradni list RS, št. 94/07 – uradno prečiščeno besedilo, 27/08 – odl. US, 76/08, 79/09, 51/10, 84/10 – odl. US, 40/12 – ZUJF, 14/15 – ZUUJFO, 76/16 – odl. US, 11/18 – ZSPDSLS-1, 30/18, 61/20 – ZIUZEOP-A in 80/20 – ZIUOOPE) in 8. in 18. člena Statuta Občine Sevnica (Uradni list RS, št. 6/15 – UPB, 17/17 in 44/18) je Občinski svet Občine Sevnica na 13. redni seji dne 20. 3. 2024 sprejel

O D L O K
o Občinskem podrobnem prostorskem načrtu (OPPN) za izkoriščanje mineralne surovine s sanacijo in predelavo gradbenih odpadkov Kaplja vas

I. SPLOŠNE DOLOČBE

1. člen

(Podlaga občinskega podrobnega prostorskega načrta)

(1) S tem odlokom se ob upoštevanju Odloka o občinskem prostorskem načrtu Občine Sevnica (Uradni list RS, št. 94/12, 100/12 – popr., 57/13, 1/16, 17/16, 33/18, 70/19, 20/22, 23/22 – popr., 125/22 in 58/23) – v nadaljevanju OPN, sprejme Občinski podrobni prostorski načrt za izkoriščanje mineralne surovine s sanacijo in predelavo gradbenih odpadkov Kaplja vas – v nadaljevanju OPPN.

(2) OPPN je izdelal projektivni biro Region Brežice d.o.o. pod št. 3273/U-19 in z identifikacijsko številko v zbirki prostorskih aktov: 2028.

2. člen

(Vsebina odloka)

(1) Ta odlok določa opis prostorske ureditve, ki se načrtuje z OPPN, območje OPPN, umestitev načrtovane ureditve v prostor, zasnovo projektih rešitev in pogojev glede priključevanja objektov na gospodarsko javno infrastrukturo in grajeno javno dobro, rešitve in ukrepe za celostno ohranjanje kulturne dediščine, rešitve in ukrepe za varovanje okolja, naravnih virov in ohranjanje narave, rešitve in ukrepe za obrambo ter varstvo pred naravnimi in drugimi nesrečami, vključno z varstvom pred požarom, etapnost izvedbe prostorske ureditve, velikost dopustnih odstopanj od funkcionalnih, oblikovalskih in tehničnih rešitev ter usmeritve za določitev meril in pogojev po prenehanju veljavnosti OPPN.

(2) Sestavni del OPPN so poleg tega odloka tudi kartografski del in priloge.

II. OPIS PROSTORSKE UREDITVE

3. člen

(Namen OPPN)

(1) S tem OPPN se podrobneje načrtujejo prostorske ureditve v kamnolomu Kaplja vas za potrebe izkoriščanja mineralne surovine s sanacijo in predelavo gradbenih odpadkov.

(2) Namen OPPN je določitev prostorsko izvedbenih pogojev glede namembnosti in vrste posegov v prostor, glede lege objektov, velikosti in oblikovanja, pogojev in meril za parcelacijo, glede priključevanja objektov na gospodarsko javno

infrastrukturo in grajeno javno dobro, glede celostnega ohranjanja kulturne dediščine, ohranjanja narave, varstva okolja in naravnih dobrin ter varstva pred naravnimi in drugimi nesrečami, obrambnih potreb in pogojev glede varovanja zdravja.

4. člen

(Obseg ureditvenega območja)

(1) Ureditveno območje, predmet tega OPPN, je površine cca 3,75 ha.

Območje urejanja z OPPN obsega naslednje parcelne številke: 2008/7 (del), 2008/6, 2863, 2238/22 (del), 2238/4, 2238/5, 2238/32, 2238/33, 2238/34, 2238/25, 2238/8, 2008/4, 2003 (del), 2864/2 (del), 2238/9 in 2238/12, vse k.o. 1397 Tržišče.

(2) Širitev pridobivalnega prostora, predmet te dokumentacije (cca 3,75 ha), je manjša od predvidenega območja površin nadzemnega pridobivalnega prostora (LN) iz OPN (celotno predvideno območje širitve pridobivalnega prostora po OPN je površine cca 9,50 ha). Preostale pridobivalne površine določene z OPN, ki niso predmet tega OPPN, bodo obdelane takrat, ko bo izkazana potreba za širitev pridobivalnega prostora.

(3) Meja območja je razvidna na grafičnih prilogah.

III. UMESTITEV NAČRTOVANE UREDITVE V PROSTOR

5. člen

(Opis vplivov in povezav prostorskih ureditev s sosednjimi območji)

(1) Kamnolom Tržišče, v katerem podjetje AGM Pungerčar d.o.o. pridobiva tehnični kamen – dolomit in pesek, leži v Občini Sevnica, v Mirenski dolini, 10 km zračne linije od mesta Sevnice, ki leži na SV, cca 14,5 od Trebnjega na JZ in cca 2,3 km od Krmelja na severu. Leži na južni strani državne ceste Trebnje–Mokronog–Boštanj R1 215/1163, od katere je oddaljen 185 m. Od naselja Tržišče na vzhodu je oddaljen cca 400 m, od Kaplje vasi na zahodu nekaj več kot 300 m zračne linije, od Podgore na severu, kjer je tudi najbližja individualna stanovanjska zgradba, pa cca 200 m.

(2) Kamnolom je oddaljen od območja poselitve in je dobro dostopen ter povezan z bližnjo in daljno okolico preko obstoječega cestnega omrežja.

(3) Obravnavano območje OPPN predstavlja širitev obstoječega pridobivalnega prostora in nadaljevanje že obstoječe aktivnosti v prostoru – izkoriščanja mineralnih surovin (dolomita – tehničnega kamna).

Nadaljevanje eksploatacije je na isti lokaciji racionalno in ekonomično, vsekakor pa je pomembno in v širšem interesu lokalne skupnosti realizirati možnosti in ponuditi kvaliteten material iz lastnega kamnoloma.

(4) Vplivi na neposredno okolico v času izkoriščanja v obliki začasne degradacije naravnega okolja ter motenj zaradi mehanizacije pri tehnološkem procesu so neizogibni, vendar je cilj z uporabo sodobne mehanizacije, z upoštevanjem preventivnih ukrepov in z optimalno izbrano odkopno metodo, katera bo omogočala sprotno sanacijo in rekultivacijo, jih omiliti oziroma zmanjšati na minimum.

6. člen

(Umestitev v prostor)

(1) Pridobivanje mineralne surovine s sprotno sanacijo in rekultivacijo je zasnovano na način, da se v največji meri upoštevajo in izkoristijo že obstoječe danosti in ureditve v prostoru.

(2) Obstoječe ureditve na delu območja, kjer že obratuje obstoječi kop Tržišče, za katerega je podeljena rudarska pravica in sklenjena koncesijska pogodba, se ohranjajo in v osnovi ne spreminjajo. Vse dejavnosti v predvidenem kamnolomu se bodo izvajale znotraj območja OPPN, tehnološki procesi bodo obsegali odkopavanje, nakladanje in odvoz mineralne surovine, predelavo in deponiranje.

(3) Predvidena širitev pridobivalnega prostora, ki je predmet OPPN, se nahaja v neposrednem nadaljevanju obstoječega kopa Tržišče – formira se nov osnovni plato in do 6 novih etaž, čemur se smiselno prilagodijo vse obstoječe ureditve.

(4) Znotraj kamnoloma je postavljen kompleks nadkritih kontejnerjev za potrebe investitorja, ob kontejnerjih je izvedena betonska ploščad z lovilcem olj. Kontejnerji so priključeni na vodovodno omrežje, odpadne vode se vodijo v obst. greznico na praznjenje. Kontejnerji se bodo prestavljali glede na potek in razvoj odkopavanja kamnoloma ali odstranili, saj je v poglobitvi predviden armirano betonski objekt (po klasifikaciji 23010 Objekti za pridobivanje in izkoriščanje mineralnih surovin) z delavnicami, sanitarijami, garderobami in skladiščem za rezervne dele in orodje ter pisarno.

(5) V kamnolomu se bo lahko izvajalo tudi zbiranje in predelava nenevarnih gradbenih odpadkov, za kar mora investitor pridobiti okoljevarstveno dovoljenje (OVD). Del območja kamnoloma je možno izrabiti tudi za izvajanje dejavnosti ravnanja z gradbenimi odpadki, in sicer za potrebe zbiranja in predelave gradbenih odpadkov. Zbiranje in predelava gradbenih odpadkov se mora sicer urediti skladno s predpisi, ki urejajo ravnanje z odpadki (Uredba o odpadkih (Uradni list RS, št. 37/15, 69/15, 129/20, 44/22 – ZVO-2 in 77/22), Uredba o ravnanju z odpadki, ki nastanejo pri gradbenih delih (Uradni list RS, št. 34/08, 44/22 – ZVO-2)).

(6) Predelava gradbenih odpadkov s pripadajočimi deponijami bo potekala na parcelah s parc. št. 2238/8 (del parcele – predelava, deponiranje in manipulacija), 2238/33 (del parcele – deponiranje in manipulacija), 2238/34 (del parcele – deponiranje in manipulacija) in 2238/25 (del parcele – deponiranje in manipulacija), vse parcele k.o. Tržišče (1397). Parcele ležijo znotraj območja mineralnih surovin (LN) in so del kamnoloma Tržišče.

(7) Naprava za predelavo gradbenih odpadkov bo postavljena na osnovnem platoju kamnoloma Tržišče na parceli št. 2238/8, k.o. Tržišče (1397), in sicer na koti cca 285 in kasneje do 270. Nameščena je na ustrezno vodo – nepropustno podlago.

(8) Za potrebe morebitnega začasnega skladiščenja materiala po predelavi (po vrstah, po frakcijah) in zagotovitev ustreznega deponijskega prostora za odpadke, ki ostanejo po predelavi, bo temu namenjeno območje, ki leži na delu parcel št. 2008/4, 2238/32, 2238/33, vse v k.o. Tržišče (1397).

(9) Koncept ureditve, pridobivanja, sanacije in rekultivacije je zasnovan na način, da se v največji meri upoštevajo in izkoristijo že obstoječe danosti in ureditve v prostoru.

(10) V času pridobivanja je potrebno omogočiti neovirane dostope do obstoječih, kakor tudi do sprotno saniranih in rekultiviranih gozdnih površin – dovoljeno je ohranjanje, vzdrževanje in rekonstruiranje obstoječih ter tudi umeščanje novih gozdnih poti.

(11) Vse ureditve in dejavnosti na območju kamnoloma morajo biti podrejene ohranjanju naravnih razmer in vzpostavitvi ekološkega ravnovesja na eksploatacijskem območju.

(12) Saniran in rekultiviran kamnolom bo ponovno gozdna površina.

7. člen

(Vrste dopustnih gradenj)

Na območju OPPN je dovoljena:

– gradnja objektov
– rekonstrukcija objektov
– rušitve objektov
– sprememba namembnosti objektov ali njihovih delov (skladno z dopustnimi dejavnostmi)
– gradnja nezahtevnih in enostavnih objektov
– vzdrževanje objektov.

8. člen

(Vrste dopustnih objektov)

(1) Na območju OPPN so dovoljene naslednje vrste objektov glede na namen oziroma po klasifikaciji vrst objektov (CC-SI):

2	**gradbeni inženirski objekti**
21121	lokalne ceste in javne poti, nekategorizirane ceste in gozdne ceste
23010	objekti za pridobivanje in izkoriščanje mineralnih surovin
24205	objekti za preprečitev zdrsa in ograditev (ograje; oporni zidovi; objekti za zadrževanje plazov)

(2) Na območju OPPN je skladno s predpisi, ki določajo vrste objektov glede na zahtevnost, dovoljena gradnja naslednjih enostavnih in nezahtevnih objektov: nadstrešnica do vključno 50 m²; gozdne ceste; prometna signalizacija in prometna oprema; vkopani zadrževalniki in podobni objekti za akumulacijo vode prostornine do 2000 m³; ograje višine do 2,20 m; oporni zid višinske razlike med spodnjim in zgornjim zemljiščem do 2,00 m; utrjene površine; utrjene brežine; ekološki otoki; urbana oprema; objekti za oglaševanje in informacijski panoji; proizvod kot celota dan na trg (gradbiščni kontejner, sanitarni WC kontejner); merilna mesta za opazovanje naravnih pojavov, naravnih virov in stanja okolja.

9. člen

(Vrste dopustnih dejavnosti)

Na območju OPPN so dovoljene naslednje vrste dejavnosti skladno s predpisi, ki urejajo klasifikacijo dejavnosti (danes: Uredba o uvedbi in uporabi standardne klasifikacije dejavnosti, Uradni list RS, št. 17/08):

A	**KMETIJSTVO IN LOV, GOZDARSTVO, RIBIŠTVO**	
– dovoljeno je:	(02)	Gozdarstvo
	(02.1)	Gojenje gozdov in druge gozdarske dejavnosti
	(02.2)	Sečnja
	(02.4)	Storitve za gozdarstvo
B	**RUDARSTVO**	
– dovoljeno je:	(08.120)	Pridobivanje gramoza, peska, gline
	(09.900)	Storitve za drugo rudarjenje (raziskovalne storitve, jemanje vzorcev, geološka opazovanja, vrtanje in sondiranje)

10. člen

(Pogoji in usmeritve za gradnjo)

(1) Na območju OPPN se izvaja odpiranje novega pridobivalnega prostora s sprotno sanacijo in rekultivacijo.

(2) Pred pričetkom raziskovalnih ter pripravljalnih del in eksploatacije je potrebno pridobiti rudarsko pravico za gospodarsko izkoriščanje skladno s predpisi s področja rudarstva (danes: Zakon o rudarstvu ZRud-1, Uradni list RS, št. 61/10, 62/10 – popr., 76/10 – ZRud-1A, 57/12 – ZRud-1B, 111/13 – ZRud-1C, 14/14 – ZRud-1-UPB3, 61/17 – GZ).

11. člen

(Ureditev v času pridobivanja)

(1) Znotraj celotnega območja OPPN se izvede odpiranje novega pridobivalnega prostora – formira se nova zasnova celotnega kamnoloma in se temu smiselno prilagodijo vse obstoječe ureditve.

Smeri odpiranja in napredovanja, kakor tudi odkopna metoda se prilagodijo obstoječim razmeram in sprotnim raziskavam.

(2) Pridobivanje s sprotno sanacijo in rekultivacijo se bo izvajalo fazno, faznost se prilagodi na naravne danosti in potrebe optimizacije tehnoloških procesov pri izvajanju odkopavanja.

(3) Pred začetkom pridobivanja na še neodkritih gozdnih površinah, je potrebno izvesti posek posameznih dreves in grmičevja ter odkrivanje površin. Odkrivko se transportira na odlagališča za potrebe bodoče sanacije in rekultivacije – humus in jalovina se deponirata ločeno.

Posek in odkrivanje se izvaja samo v obsegu, ki predstavlja površino predvideno za takojšnji pričetek pridobivanja.

(4) Osnovna odkopna metoda je pridobivanje »od zgoraj navzdol«, katera omogoča minimalne potrebne posege v prostor, ne povzroča takojšnjega odprtja velikih površin in omogoča sprotno sanacijo in rekultivacijo.

(5) Pridobivanje se izvaja z vrtanjem in občasnim razstreljevanjem; Po izvedenem odkopavanju z ripanjem, pikiranjem, bagrom ali samo občasno (1–2x letno) z odstrelom je potrebno material pripraviti za nakladanje in drobljenje ter sejanje v mobilni napravi; odstreljeni material se z etaže odriva z bagrom na spodnjo etažo – premet materiala; Drobljenje in sejanje pridobljenega materiala, da dobimo ustrezne frakcije, se izvaja z ustreznimi drobilci; drobljenje in sejanje se izvaja z mobilnimi drobilno sejalnimi napravami; z ozirom na relativno veliko letno proizvodnjo je primerna mobilna drobilno-sejalna naprava, ki se lahko prosto premika po osnovnem platoju glede na potrebe oziroma polmobilna, ko se po izvedenem razstreljevanju nabere dovolj surovine za drobljenje in sejanje; s primarnim drobljenjem in sejanjem je proces pridobivanja in predelave dolomita zaključen; pridobljeni agregat se deponira na osnovnem platoju tako, da ne ovira dostopa na osnovni plato; nakladanje in transport materiala se izvaja s sodobnimi nakladalci in kamioni nosilnosti do 15 m³.

(6) V kamnolomu se bo lahko izvajalo tudi zbiranje in predelava gradbenih odpadkov, za kar mora investitor pridobiti OVD. Del območja kamnoloma je možno izrabiti tudi za izvajanje dejavnosti ravnanja z gradbenimi odpadki, in sicer za potrebe zbiranja in predelave gradbenih odpadkov. Zbiranje in predelava gradbenih odpadkov se mora sicer urediti skladno s predpisi, ki urejajo ravnanje z odpadki; Predelava gradbenih odpadkov s pripadajočimi deponijami bo potekala na parcelah s parc. št. 2238/8 (del parcele – predelava, deponiranje in manipulacija), 2238/33 (del parcele – deponiranje in manipulacija), 2238/34 (del parcele – deponiranje in manipulacija) in 2238/25 (del parcele – deponiranje in manipulacija), vse parcele k.o. Tržišče (1397); naprava za predelavo gradbenih odpadkov bo postavljena na osnovnem platoju kamnoloma Tržišče na parceli št. 2238/8, k.o. Tržišče (1397), in sicer na koti cca 285 in kasneje do 270. Nameščena je na ustrezno vodo-nepropustno podlago.

(7) Predelava nenevarnih gradbenih odpadkov se izvaja po postopku R5 v kombinaciji s postopkoma R12 in R13; Za potrebe morebitnega začasnega skladiščenja materiala po predelavi (po vrstah, po frakcijah) in zagotovitev ustreznega deponijskega prostora za odpadke, ki ostanejo po predelavi, bo temu namenjeno območje, ki leži na delu parcel št. 2238/8, 2238/25, 2238/33, 2238/34, vse v k.o. Tržišče (1397).

(8) Izvor nenevarnih gradbenih odpadkov, ki bodo prevzeti v predelavo, izhajajo iz virov iz skupine (17 – GRADBENI ODPADKI IN ODPADKI IZ RUŠENJA OBJEKTOV – skupine 17 01 01, 17 01 02, 17 01 03, 17 01 07, 17 03 02, 17 05 04, 17 05 06, 17 05 08, 17 08 02 in 17 09 04) – iz gradbeništva, iz obrti, industrije, storitev in javnih ustanov, od izvajalcev javnih služb s komunalnimi odpadki.

(9) V času pridobivanja je potrebno omogočiti neovirane dostope do obstoječih, kakor tudi do sprotno saniranih in rekultiviranih gozdnih površin – dovoljeno je ohranjanje, vzdrževanje in rekonstruiranje obstoječih ter tudi umeščanje novih gozdnih poti.

(10) Kamnolom Tržišče zaradi svoje odmaknjenosti ne predstavlja za okolje posebej moteč dejavnik. Glede na to, da gre v tem primeru samo za širitev kamnoloma, dodaten vpliv k že obstoječim ne bo tako velik. Kljub vsemu pa mora nosilec rudarske pravice, za doseganje okoljevarstvenih ciljev pri izvajanju OPPN, zagotoviti, da bodo vsa dela in ostale aktivnosti pri

izkoriščanju, opuščanju izkoriščanja in sanaciji in rekultivaciji v ureditvenem območju OPPN potekala ob sočasnem izvajanju omilitvenih ukrepov.

(11) Po končanih delih se na območju kamnoloma ne sme odlagati odpadkov.

12. člen

(Sprotna sanacija in rekultivacija)

(1) V času pridobivanja se izvaja sprotna sanacija in rekultivacija – predpisane naklone končnih brežin in oblikovanje reliefa se izvaja sproti z odkopavanjem, katero naj bo kontrolirano in usmerjeno tako, da so po končanem izkopu, razen nasutja krovnih plasti, nujni le manjši korekcijski posegi.

(2) Tehnična sanacija se izvaja sproti, z zasipavanjem izkoriščenih delov z jalovino ter prekrivanjem s humusom v debelinah zadostnih za predvidene zasaditve (robovi končnih sanacijskih etaž – berm se izvedejo z večjimi kosi kamnine prekrite s travno rušo).

Končni naklon saniranih brežin je odvisen od oblikovanja in geoloških pogojev – naklone je potrebno verificirati s stabilnostnim izračunom v projektnih rešitvah Rudarskega projekta.

(3) Po končani eksploataciji kamnoloma je potrebno v sklopu sanacije in rekultivacije odstraniti vse za potrebe izvajanja del postavljene provizorije in vse ostanke začasnih deponij.

(4) Na predelih, kjer posledic odkopavanja ni mogoče v celoti odpraviti, je potrebno izvesti ukrepe zavarovanja, da se izključi nevarnost za zdravje ljudi in živali.

(5) Sanacija se zaključi z izvedbo rekultivacije etaž in brežin z zatravitvijo in pogozditvijo z avtohtonimi grmovnimi in drevesnimi vrstami – končna ureditev je gozdna površina.

13. člen

(Pogoji za gradnjo nezahtevnih in enostavnih objektov)

(1) Na območju OPPN je skladno s predpisi, ki določajo vrste objektov glede na zahtevnost, dovoljena gradnja nezahtevnih in enostavnih objektov, ki sovpadajo z dopustnimi dejavnostmi ter pod pogojem, da nimajo negativnih vplivov na okolje, ne zahtevajo večjih posegov ter ohranjajo naravne razmere območja (ograje, podporni zidovi, gozdne poti, informacijske table).

(2) Objekti morajo biti gradbeno in oblikovno kvalitetni, dovoljeni so le takšni načini gradnje, ki ne spreminjajo predvidene krajinske in reliefne značilnosti.

14. člen

(Usmeritve za ureditev zelenih in gozdnih površin)

(1) Ozelenitve in pogozditve območja kamnoloma se izvajajo načrtno in sprotno z zatravitvijo in zasaditvijo avtohtonih grmovnih in drevesnih vrst – izvaja se sprotna zasaditev brežin z namenom čim hitrejše zarasti območja in vzpostavitve ugodnih pogojev za človeka in živali. Ob brežini je potrebno zasaditi vzpenjavke kot sta divja trta in bršljan.

(2) Pri izvajanju sanacije in biološke sanacije oziroma rekultivacije je potreben strokovni nadzor Zavoda za gozdove.

(3) Pri načrtovanju in izvedbi se smiselno upoštevajo tudi določila 28. člena tega odloka.

15. člen

(Lega objektov na zemljišču)

(1) Lega širitve pridobivalnega prostora je definirana z mejo območja OPPN in mejo odkopnega prostora ter odmiki meje območja OPPN od sosednjih parcelnih meja.

(2) Pridobivalni prostor je min. 5 m oddaljen od meje OPPN.

16. člen

(Velikost in oblika parcel)

Obstoječa parcelacija – razporeditev in velikost obstoječih parcel se ne spreminja.

IV. ZASNOVA PROJEKTNIH REŠITEV
IN POGOJEV GLEDE PRIKLJUČEVANJA OBJEKTOV
NA GOSPODARSKO JAVNO INFRASTRUKTURO
IN GRAJENO JAVNO DOBRO

17. člen

(1) Območje kamnoloma je prometno in infrastrukturno opremljeno, gradnja novih prometnic in infrastrukturnih vodov na območju OPPN ni predvidena.

(2) Načrtovanje in posegi v varovalnih pasovih posameznih infrastrukturnih omrežij se izvaja skladno z veljavnimi predpisi s področja gradnje, obratovanja in vzdrževanja posameznih omrežij, pod tehničnimi pogoji upravljavcev posameznih omrežij podanimi s smernicami in mnenji k OPPN in s pridobitvijo njihovega soglasja. Posegi in gradnja se izvajajo pod njihovim nadzorom.

18. člen

(Pogoji za prometno urejanje)

(1) Dostopna pot do območja kamnoloma je z deloma asfaltirane in deloma makadamske dostopne poti JP 595891, ki bo makadamska tudi ostala. Dostopna pot se naveže na državno cesto R1-215/1163 v km 4,995. Pridobivalni prostor ne sega v območje državne ceste.

(2) Dostopna cesta do novih etaž bo speljana z obstoječe makadamske gozdne ceste in platoja kamnoloma v obliki vmesnih ramp med etažami in ne bo posegala v varovalni pas in tako ne bodo vzpostavljene nove dostopne ceste. Vsekana bo v hribino in ne sme biti ožja od 4 m, na zunanji strani pa mora biti varnostni nasip višine 1 m. Največji naklon lahko znaša do 25 %. Zunanja trasa kolesnic mora biti od roba brežine oddaljena najmanj 1,5 m in to za nasipom.

(3) Dostop do posamezne etaže se bo omogočil iz glavne dostopne kamnolomske ceste, s katere sta že speljani cesti na obstoječi etaži.

(4) Na vsaki etaži se po potrebi izvede obračališče v obliki razširitve oziroma platoja, ki omogoča varno obračanje bagra.

(5) Za potrebe prometne navezave novih ureditev na obstoječe cestno omrežje je izdelana in tudi upoštevana Prometna analiza optimalne ureditve in dimenzioniranja križišča z analizo prometne varnosti (Planum d.o.o., januar 2023 – priloga), ki predstavlja izhodišče za prometno ureditev.

(6) Morebitna gradnja gospodarske javne infrastrukture v območju državne ceste je dopustna na podlagi predhodno pridobljene stvarne pravice s strani upravljavca ceste.

(7) Pri načrtovanju in izvedbi se smiselno upoštevajo tudi določila 27. člena tega odloka.

Pogoji za komunalno in elektroenergetsko omrežje ter omrežje zvez

19. člen

(Vodovodno omrežje)

Na območju OPPN je obstoječe vodovodno omrežje. Za potrebe novega objekta (delavnice, sanitarije, garderobe, skladišče za rezervne dele in orodje ter pisarna) se predvidi nove povezave in nove priključke.

20. člen

(Kanalizacija)

(1) Komunalne odpadne vode: na območju OPPN je obstoječa greznica. Za potrebe novega objekta se predvidi nove kanalizacijske vode in priključke na obstoječo nepretočno greznico na praznjenje.

(2) Padavinske odpadne vode: na območju OPPN padavinske vode razpršeno ponikajo.

21. člen

(Elektroenergetsko omrežje)

Na območju OPPN je obstoječe elektro omrežje. Za potrebe novega objekta se predvidi nove elektroenergetske povezave in priključke.

22. člen

(Omrežje zvez)

Na območju OPPN ni vodov omrežja zvez, nove povezave in priključki niso predvideni.

V. REŠITVE IN UKREPI ZA CELOSTNO OHRANJANJE KULTURNE DEDIŠČINE

23. člen

(Rešitve in ukrepi za celostno ohranjanje kulturne dediščine)

(1) V območju urejanja ni registriranih enot kulturne dediščine, zato posebne rešitve in ukrepi za kulturno dediščino niso potrebni.

(2) Ne glede na prejšnjo točko velja ob vseh posegih v zemeljske plasti obvezujoč splošni arheološki varstveni režim, ki najditelja/lastnika zemljišča/investitorja/odgovornega vodjo del ob odkritju dediščine zavezuje, da najdbo zavaruje nepoškodovano na mestu odkritja in o najdbi takoj obvesti pristojno enoto Zavoda za varstvo kulturne dediščine Slovenije, ki situacijo dokumentira v skladu z določili arheološke stroke. V primeru odkritja arheoloških ostalin, ki jim grozi nevarnost poškodovanja ali uničenja, lahko pristojni organ to zemljišče z izdajo odločbe določi za arheološko najdišče.

(3) Zaradi varstva arheoloških ostalin je potrebno pristojni osebi Zavoda za varstvo kulturne dediščine Slovenije omogočiti dostop do zemljišč, kjer se bodo izvajala zemeljska dela, in opravljanje strokovnega nadzora nad posegi.

VI. REŠITVE IN UKREPI ZA VAROVANJE OKOLJA, NARAVNIH VIROV IN OHRANJANJA NARAVE

24. člen

(Varovanje pred onesnaženjem tal)

(1) Območje OPPN se nahaja v erozijskem območju – običajni zaščitni ukrepi in plazljivem območju velike verjetnosti pojavljanja plazov.

(2) Humus s področja kamnoloma je treba odstraniti in ga deponirati v območju, ki je namenjeno za njegovo deponiranje. V primeru, da je možno, se lahko deponira tudi na obrobju etaž, če se kaže potreba po njegovi hitri uporabi. Odkopno jalovino je potrebno deponirati ločeno od humusa. Oboje, jalovina in humus, se uporabljata pri ureditvi brežin in sanaciji.

(3) Odložena humus in jalovina morata biti deponirana na način, da se prepreči erozija.

(4) V času pridobivanja je potrebno izvajati sprotno sanacijo brežin na izkoriščenem delu (od zgoraj navzdol).

(5) Za sanacijo in rekultivacijo se lahko uporabi le zemeljski izkop, ki je nastal znotraj območja OPPN in drugi inertni materiali. Za sanacijo je prepovedano uporabljati odpadke.

(6) Mehanizacija, ki se uporablja za odkopavanja in transport, mora biti vzdrževana in tehnično brezhibna. Osebje, ki rokuje z mehanizacijo, mora biti ustrezno usposobljeno za ravnanje ob nesrečah in nepredvidenih izlitjih. V primeru nesreče ali nepredvidenega izlitja je takoj potrebno pristopiti k sanaciji in obvestiti pristojne organe.

(7) V času pridobivanja, sprotne sanacije in rekultivacije je potrebno zagotoviti vse varnostne ukrepe in tako organizacijo, da bo preprečeno izlitje nevarnih tekočin na prosto ali v zemljo.

(8) Vse odpadke, ki bodo nastajali pri tehnoloških procesih pridobivanja in predelave, je potrebno zbirati v primernih posodah, ki so namenjena za skladiščenje odpadkov.

(9) V območju, kjer bo potekalo izkoriščanje, večja popravila in vzdrževanja niso dovoljena. V kamnolomu imajo za to urejeno lokacijo, kamor je treba odpeljati stroj ali napravo v okvari in tam izvesti popravila.

(10) Znotraj obstoječega osnovnega platoja za servisiranje, vzdrževanje in parkiranje vozil, mora biti utrjena pralna ploščad z lovilcem olj, odporna na tekočine, ki se tam skladiščijo in mora biti onemogočeno iztekanje v okolje. Prostor mora biti opremljen z adsorpcijskimi materiali, ki se jih lahko uporabi v primeru izlitja. Redno je potrebno kontrolirati brezhibnost vozil in strojev skladno z navodili za vzdrževanje in uporabo.

(11) Skladiščenje goriva, maziva, razstreliv in drugih eksplozivnih sredstev v kamnolomu ni predvideno. Mehanizacija se z gorivom, ki se ga sproti dovaža, oskrbuje na pralni ploščadi. Strogo je prepovedano menjavanje olja ali drugih tekočin na mehanizaciji in vozilih na osnovnem platoju ali na kakem drugem mestu v kamnolomu, ki ni za to namenjeno, pripravljeno in primerno opremljeno. Potrebno je onemogočiti tudi odlaganje kakršnihkoli odpadkov v kamnolomu.

(12) Po končanem pridobivanju je potrebno odstraniti vse za potrebe pridobivanja postavljene začasne in pomožne objekte ter odstraniti vse ostanke začasnih deponij. Vse z gradnjo prizadete površine je potrebno sanirati in krajinsko ustrezno urediti oziroma vzpostaviti prvotno stanje.

(13) Pri načrtovanju in izvedbi se smiselno upoštevajo tudi določila 27. člena tega odloka.

25. člen

(Varovanje pred prekomernim hrupom in vibracijami)

(1) Skladno s predpisi, ki urejajo mejne vrednosti kazalcev hrupa, se obravnavani poseg nahaja v IV. stopnji varstva pred hrupom, neposredna okolica tudi v IV. stopnji varstva pred hrupom (SVPH), najbližji stanovanjski objekti na oddaljenosti cca 80 m v III. stopnji varstva pred hrupom (SVPH).

(2) Predvideno izkoriščanje v kamnolomu ne bo bistveno prispevalo k povišanju ravni hrupa pri bližnjih stanovanjskih objektih – med območjem pridobivanja in obstoječimi objekti so gozdne površine, ki predstavljajo naravno protihrupno bariero; vir hrupa se bo premikal po območju izkoriščanja, tako bo v večji meri oddaljen več kot 80 m.

(3) V času pridobivanja materiala bo izvor hrupa predstavljalo delovanje strojev in manipulacija z materialom, dela se bodo izvajala le v dnevnem času od 6:00 do 18:00 ure.

(4) Vsi stroji in oprema morajo biti ustrezno tehnično opremljeni za zmanjševanje hrupa ter redno vzdrževani in nadzorovani.

(5) V predvideni širitvi kamnoloma Kaplja vas se raven hitrosti vibracij na bližnje stanovanjske objekte ne bo povečala. Na območju kamnoloma že sedaj ob občasni izvedbi miniranja (1x do 2x letno) delujejo viri seizmičnih vibracij. Pri izvedbi širitve bo raven vibracij predvidoma ostala na isti ravni. Kamnolom se bo z leti počasi širil proti še ne izkoriščenem prostoru na območju OPPN, ki bo predviden z Rudarskim projektom. Raven hitrosti vibracij se na bližnje stanovanjske objekte ne bo povečala.

26. člen

(Varovanje pred onesnaženjem zraka)

(1) Pri izkoriščanju, sprotni sanaciji in rekultivaciji bo prihajalo do emisij delovanja motorjev z notranjim izgorevanjem in emisij prašnih delcev zaradi zemeljskih del in transporta. Prašenje bo izrazitejše v sušnem in vetrovnem obdobju.

(2) Preprečevanje prekomernega širjenja prahu pri transportu materiala se izvaja z omejitvijo hitrosti znotraj območja peskokopa na 5 km/h in doslednim oroševanjem transportnih poti in naloženega materiala z vodnimi prhami.

Vse ukrepe za preprečevanje prašenja je potrebno izvajati zlasti ob sušnih obdobjih in pojavih večjih vetrov.

(3) Izkopan material, ki se začasno deponira znotraj območja OPPN mora biti naložen tako, da se prepreči prašenje predvsem v primeru suhega in vetrovnega vremena (prekrivanje, pregrade ali zatravitev).

(4) V primeru raznosa materiala s transportom po cesti, ki vodi do kamnoloma, je potrebno cesto očistiti, da ne prihaja do prašenja.

(5) Umestitev naprav bo tudi v prihodnje takšna, da bo morebiten vpliv prašenja minimalen in lokalno omejen, v vsakem primeru pa ne bo presegal mej pridobivalnega prostora.

(6) Za zmanjšanje lokalnih emisij in preprečevanje emisij večjega obsega so podani naslednji omilitveni ukrepi:

a. Zaradi preprečevanja prašenja na območju kamnoloma naj se hitrost prometa s transportno mehanizacijo omeji na 5 km/h.

b. Preprečevanje prekomernega širjenja prahu pri transportu materiala se izvaja s škropljenjem transportnim poti in naloženega materiala z vodnimi prhami.

c. Suho drobljenje in sejanje je potrebno izvajati ob ugodnem vremenu. Vse ukrepe za preprečevanje prašenja je potrebno izvajati zlasti ob sušnih obdobjih in ob vetrovnem vremenu. Skladno z veljavnimi normativi (predpisi) morajo imeti vse naprave, pri katerih nastaja prah, nameščene ustrezne lovilce prahu.

d. Izkopan material, ki se začasno deponira znotraj območja OPPN, mora biti naložen tako, da se prepreči prašenje predvsem v primeru suhega in vetrovnega vremena (prekrivanje, pregrade ali zatravitev).

e. V primeru raznosa materiala s transportom po cesti, ki vodi do kamnoloma, je potrebno cesto očistiti, da ne prihaja do prašenja.

f. Separacijske in drobilne naprave morajo biti opremljene s filtri za prah.

g. Postopen prehod na okolju prijaznejša pogonska sredstva (elektrifikacija delovne mehanizacije).

(7) Spremljanje stanja okolja:

– Investitor je dolžan poročati letne količine naslednjih onesnažil:

celotni prah, dušikovi oksidi (NO in NO2) izraženi kot NO2, žveplovi oksidi (SO in SO2) izraženi kot SO2. Kazalci, ki se jih prav tako lahko spremlja, so povezani s številom in vrsto pogona delovne mehanizacije in tovornih transportnih vozil.

– Iz spremljanja predlaganih kazalcev bo razvidno ali se stanje okolja na območju OPPN in širše izboljšuje ali slabša in ali se uresničuje opredeljeni okoljski cilj. Za spremljanje stanja je zadolžen investitor.

27. člen

(Varstvo voda)

(1) Območje OPPN se ne nahaja znotraj vodovarstvenega območja in se ne nahaja v območju varovanih vodnih virov.

(2) Direktnih posegov v površinske vode ne bo. Prav tako ne bo odvajanja tehnoloških vod v površinske vode.

(3) V času izkoriščanja kamnoloma in tudi po njem se predvidijo ustrezni ukrepi, da se prepreči nelegalno odlaganje odpadkov, ki bi lahko z izcejanjem onesnaževali meteorno vodo, ki je speljana proti potoku. Ukrep zajema postavitev ustreznih opozorilnih tabel, zapornic, ograj.

(4) V tem trenutku je porasli del kamnoloma dober porabnik padavinske vode, zato ni pojava prekomernih dodatnih količin vod, ki bi jih bilo treba odvodnjevati preko posebej urejenega sistema.

(5) V času izvajanja del, ko se bodo začeli odkrivati tudi ostali porasli deli do meje varovalnega pasu 5 m pred mejo OPPN, ravno tako ne pričakujemo posebnega problema s padavinskimi vodami. Kljub temu je treba pred napredovanjem oziroma pred odstranjevanjem odkrivke skrbeti za preusmerjanje in razprševanje morebitnih vod že pred vstopom v kamnolom. Z usmerjenim odvodnjavanjem bomo zmanjšali količine vod, ki tangirajo proti kamnolomu in s tem eventualne viške, ki bi se pojavili zaradi zmanjšanja porabe za vegetacijo.

(6) Glede na to, da bo pridobivanje potekalo do vrha hriba, pa po širitvi kamnoloma do skrajne meje (meja OPPN) z izjemo 5 m varovalnega pasu, zalednih vod praktično ne pričakujemo, vse padavinske vode, ki bodo padle neposredno na območje kamnoloma pa se bodo na etažah praviloma infiltrirale. Kljub temu predvidevamo, da se v primeru ekstremnih razmer, nagib etaže uredi tako, da pada proti zunanjemu robu, kjer naj se naredi prekinitev v varnostnem nasipu, ki ne sme biti daljša od enega metra. S tem bomo vodo preusmerili izven etaže na najnižjo točko osnovnega platoja, kjer bo poniknila. Po do sedanjih izkušnjah in na podlagi hidrogeoloških preiskav se potem tudi tako speljane vode infiltrirajo in ne predstavljajo posebnega problema.

(7) Vode, ki se bodo pojavljale na osnovnem pridobivalnem platoju na k. 470, se gravitacijsko speljejo v najnižji del, kjer bodo poniknile. V primeru, da bi se zaradi večjega naliva akumulirala večja količina vode, bo pač trajalo dlje časa, da se infiltrira. Če se na dnu pojavlja mulj, ki bi to preprečeval, ga je treba odstraniti. Ker ni onesnažen, se lahko odloži v delu kamnoloma, kjer ne bo motil procesa, medtem ko se bo sušil.

28. člen

(Varovanje gozdnih površin)

(1) Po končanem izkoriščanju je treba na območju kamnoloma ponovno osnovati gozd. Z izkoriščanjem mora biti po končani eksploataciji prizadeti gozdni prostor ustrezno saniran, v smislu ekološke in funkcionalne skladnosti (pogozditev z ustreznimi vrstami, utrjevanje brežin).

(2) Pri širitvi kamnoloma ni dovoljeno posegati v gozd izven območja, opredeljenega v OPPN (sečnja zaradi gradbenih dovozov, gradnje pomožnih objektov). Prepovedano je vsako zasipavanje in odlaganje materiala v okoliške gozdove in odstranjevanje zarasti. Dostop na sosednja gozdna zemljišča mora biti zagotovljen v času priprave in v času izkoriščanja kamnoloma.

(3) Pri poseku in spravilu lesa se mora upoštevati določila Pravilnika o izvajanju sečnje, ravnanju s sečnimi ostanki, spravilu in zlaganju gozdnih lesnih sortimentov (Uradni list RS, št. 55/94, 95/04, 110/08 in 83/13) in Uredbo o varstvu pred požari v naravnem okolju (Uradni list RS, št. 20/14).

(4) Krčitev gozda – posek dreves se lahko izvede po pridobitvi dovoljenja za izkoriščanje ob predhodni označitvi in evidentiranju gozdnega drevja, ki ga izvede Zavod. Zavod izda na podlagi dokončnega dovoljenja ugotovitveno odločbo, v kateri se določita količina in struktura dreves za posek.

29. člen

(Ohranjanje narave)

(1) Ureditve na območju OPPN ne posegajo v naravno vrednoto, zavarovana območja ali območja pomembna za biotsko raznovrstnost.

(2) Smer odpiranja, sprotna sanacija in dinamika razvoja kamnoloma so načrtovani tako, da je vidnost v krajini čim manjša in zajemajo čim ožji pas naravnega okolja.

(3) Vse ureditve in dejavnosti na območju kamnoloma so podrejene varovanju voda in ohranjanju naravnih razmer.

(4) Gradnja objektov in nameščanje naprav za različne namene se izvaja tako, da le-ti ne povzročijo sprememb ali bistvene spremembe kakovosti in količine vode, prostorske in časovne razporeditve voda ter drugih sprememb v okolju.

30. člen

(Varstvo krajinskih značilnosti)

(1) Območje OPPN je krajinsko ugodno, znotraj gozdnih površin in je vizualno neizpostavljeno (razen na manjšem delu proti severovzhodu – proti Podgori).

(2) Vizualno zaščito območja v času pridobivanja predstavljajo obstoječe gozdne površine. Končna ureditev kamnoloma po sanaciji in rekultivaciji se z ureditvijo reliefa in načrtovanimi zasaditvami, ki se oblikujejo kot naravne združbe, smiselno vključi v krajinsko sliko širšega območja. Izbrana vegetacija je avtohtona in nezahtevna za vzdrževanje.

(3) Posebna pozornost se nameni oblikovanju obrobja izkoriščenega območja – robovi in strmine ne smejo biti ostri, da se onemogoči erozija – končno oblikovanje se izvede z izrav-

navo površin, zaobljenjem robov, omiljenjem štrlečih predelov, zasipanjem depresij. Za čim boljše vključevanje kamnoloma v okolje je potrebno težiti k amorfnim naravnim oblikam skrajnih kontur.

31. člen

(Ravnanje z odpadki)

(1) Pri izkoriščanju dolomita bo pridobljena odkopna jalovina, pri predelavi pa separacijska jalovina, ki se bosta začasno deponirali na deponiji na zahodni strani in kasneje uporabili za sanacijo.

(2) Poleg komunalnih odpadkov in ločeno zbranih frakcij (klasifikacijska skupina 20) bodo nastajali še odpadki zaradi delovanja in vzdrževanja naprav (klasifikacijska skupina 13, 15, 16 in 19) v manjših količinah pa tudi ostali odpadki.

Zaradi delovanja naprav bodo predvidoma nastajale naslednje vrste odpadkov:

– neklorirana motorna, strojna in mazalna olja
– embalaža, ki vsebuje ostanke nevarnih snovi
– čistilne krpe
– oljni filtri
– kovine.

(3) Odpadki se morajo zbirati ločeno in se predajajo pooblaščenim podjetjem za odvoz. Zbiranje odpadkov se izvaja na osnovnem platoju. Odpadno olje se sproti odvaža v zbirne centre, embalažo od olj, masti, hrane in druge komunalne odpadke je treba zbirati v za to določenih kontejnerjih oziroma zračnotesnih smetnjakih in jih odvažati na ustrezno urejeno deponijo. Enako velja tudi za vse ostale vrste odpadkov.

(4) Lastnik mora še naprej skrbeti, da se odpadki zbirajo in odvažajo ločeno.

(5) Odlaganje odpadkov na območju osnovnega platoja ali kjer koli znotraj pridobivalnega prostora je strogo prepovedano.

32. člen

(Ravnanje s plodno zemljo)

(1) Pri zemeljskih delih se mora plodna zemlja odstraniti in deponirati ter se uporabiti pri sprotni sanaciji in rekultivaciji – smiselno se upoštevajo določila 24. člena tega odloka.

(2) Humusni del se mora deponirati ločeno od jalovine. Obe vrsti se bosta deponirali na jugozahodnem in severnem delu kamnoloma in se porabili pri sanaciji in rekultivaciji.

33. člen

(Rastlinstvo)

(1) V času pridobivanja surovine v kamnolomu je vpliv na tla in rastlinstvo največji, ker je potrebno sočasno z napredovanjem izkoriščanja odstranjevati tudi vso vegetacijo in zemljo. Po sanaciji in biološki obnovi bo vpliv manj viden.

(2) Vse površine, ki bodo med eksploatacijo poškodovane, se takoj po posamezni fazi (prva sadilna sezona) sanirajo tako, da se vzpostavi čim bolj naravno stanje.

(3) Dinamika del pri izkoriščanju mineralne surovine mora biti usklajena tako, da je obdobje med odstranitvijo sestoja do sanacije nazaj v gozd čim krajše in ne daljše od treh let. Gozdno drevje se lahko odstrani največ osem mesecev pred začetkom eksploatacije. Ko se eksploatacija konča, morajo biti tla pripravljena na sanacijo v šestih mesecih, pogozditev površin pa mora biti izvedena prvo sezono po pripravi tal.

(4) Kamnolom se bo širil le v območju opredeljenega občinskega prostorskega načrta, poseganja v gozdove izven tega območja ne bo. Začasno odlaganje – deponiranje materiala in zasipavanje se bo izvajalo znotraj kamnoloma. Za začasna odlagališča jalovine, separacijske jalovine in humusa bo pripravljeno območje na severu kamnoloma, ki leži na osnovnem platoju.

(5) Med samim izkoriščanjem in po njem se ne bodo poslabšali pogoji za gozdno proizvodnjo.

(6) Drevje se lahko poseka po pridobitvi ustreznega dovoljenja za izkoriščanje kamnoloma, pred izkoriščanjem posameznih delov kamnoloma je potrebno obvestiti Zavod za gozdove Slovenije, da se drevje za posek označi in evidentira. Pri poseku in spravilu lesa je potrebno upoštevati določila Pravilnika o izvajanju sečnje, ravnanju s sečnimi ostanki, spravilu in zlaganju gozdnih lesnih sortimentov ter Uredbi o varstvu pred požarom v naravnem okolju.

VII. REŠITVE IN UKREPI ZA OBRAMBO TER VARSTVO PRED NARAVNIMI IN DRUGIMI NESREČAMI, VKLJUČNO Z VARSTVOM PRED POŽAROM

34. člen

(Varstvo pred naravnimi in drugimi nesrečami)

(1) Na območju OPPN in okolici ni dejavnosti, ki bi povzročila možnost razlitja nevarnih snovi – vse dejavnosti znotraj območja namenjenega gasilcem so nadzorovane s strani stroke in pooblaščenih služb za zaščito in reševanje.

(2) Nevarne snovi v kamnolomu predstavljajo naftni derivati, kot so dizel gorivo, motorna olja in hidravlična olja strojev. Kako ravnati s temi snovmi, je določeno z veljavnimi predpisi. Po zakonu je potrebno izdelati ustrezna navodila zaposlenim za ravnanje z različnimi nevarnimi snovmi in ravnanje ter postopke v primeru nesreče.

(3) Objekt mora biti projektiran potresno varno, za VIII. stopnjo EMS-98 potresne lestvice, projektni pospešek tal je 0,200 g.

(4) Skladno s predpisi, ki določajo pogoje za gradnjo in vzdrževanje zaklonišč (danes: Uredba o graditvi in vzdrževanju zaklonišč, Uradni list RS, št. 57/96, 54/15) je pri gradnji objektov potrebno izvesti ojačitev prve plošče tako, da zdrži rušenje objekta nanjo; glede na namembnost objektov gradnja zaklonišč ni potrebna.

(5) Območje urejanja se nahaja v erozijskem območju – običajni zaščitni ukrepi – in ni poplavno ogroženo.

35. člen

(Varstvo pred požarom)

(1) Na območju OPPN in okolici ni dejavnosti oziroma tehnoloških postopkov in uporabe požarno nevarnih snovi – vse dejavnosti znotraj območja namenjenega gasilcem so nadzorovane s strani stroke in pooblaščenih služb za zaščito in reševanje.

(2) Kamnolom ni požarno nevaren objekt, kljub temu pa je potrebno upoštevati in spoštovati vse varnostne kriterije in zahteve.

(3) Delovni stroji, oprema in pomožni objekti, ki so že postavljeni na obratnem platoju v območju pridobivalnega prostora, morajo biti opremljeni z gasilnimi aparati. Vsa oprema za gašenje požarov mora biti delavcem lahko dostopna ter ustrezno zavarovana pred različnimi poškodbami.

(4) Dostop z gasilskimi vozili v primeru intervencij je možen po državni cesti Trebnje–Mokronog–Boštanj R1 215/1163 z odcepom na JP 595891, delovne površine za intervencijska vozila so zagotovljena na platoju kamnoloma. Za oskrbo z vodo za gašenje se uporabljajo avto cisterne. Umik ljudi iz delovišča je možen iz vseh smeri, ker je le-to na prostem.

(5) Za primer zavarovanja pred požarom je potrebno izdelati požarni načrt obrata, ki naj vsebuje načrt požarne preventive in načrt posredovanja v primeru pojava požara na različnih lokacijah.

(6) V primeru, da zaradi kakršnega koli vzroka del ostankov drevja, grmičevja in vej ne bodo odpeljali ali zdrobili in bodo izvedli sežiganje, je treba pri tem upoštevati določene ukrepe. Sežig se mora izvajati le ob vlažnem vremenu, brez

vetra in pod stalno kontrolo delavcev. Pri takih delih se morajo upoštevati odredbe lokalnih oblasti. V neposredni bližini in v pripravljenosti je potrebno imeti gasilne aparate in drugo protipožarno opremo. Po končanem sežiganju je potrebno ogenj popolnoma pogasiti.

(7) V okviru zaščite pred požarom in z upoštevanjem določil predpisov s področja varstva pred požarom (danes: 22. in 23. člen Zakona o varstvu pred požarom – uradno prečiščeno besedilo, Uradni list RS, št. 3/07 – UPB, 9/11, 83/12, 61/17 – GZ) se ob upoštevanju predpisov o požarni varnosti v stavbah (danes: Pravilnik o požarni varnosti v stavbah, Uradni list RS, št. 31/04, 10/05, 83/05, 14/07, 12/13, 61/17 – GZ) in predpisov o hidrantnem omrežju za gašenje požarov (danes: Pravilnik o tehničnih normativih za hidrantno omrežje za gašenje požarov, Uradni list SFRJ, št. 30/1991, Uradni list RS, št. 83/05) izvedejo naslednji ukrepi:

– Ukrepi za varen umik ljudi in premoženja: posamezni objekti in ureditve morajo biti zasnovani tako, da je omogočen varen umik iz objektov na urejene površine ob objektih.

– Pri projektiranju posameznih objektov je potrebno zagotoviti ukrepe za omejevanje širjenja ognja ob požaru z upoštevanjem ustrezne požarne ločitve objektov oziroma ustreznih požarno varstvenih lastnosti obložnih materialov, in sicer glede na določene odmike objektov od parcelnih meja oziroma med objekti.

– Prometne in delovne površine za intervencijska vozila so zagotovljene v okviru obstoječih zadostno dimenzioniranih prometnic in manipulativnih površin.

– Zadostne količine požarne vode so zagotovljene z obstoječim in dopolnjenim hidrantnim omrežjem.

– Pri projektiranju posameznega objekta morajo biti predvideni ukrepi, ki bodo zagotavljali pogoje za pravočasno odkrivanje, obveščanje, omejitev širjenja in učinkovito gašenje požara.

VIII. ETAPNOST IZVEDBE PROSTORSKE UREDITVE TER DRUGI POGOJI IN ZAHTEVE ZA IZVAJANJE PODROBNEGA NAČRTA

36. člen
(Etapnost gradnje)

Dovoljena je fazna izvedba objektov in pripadajočih ureditev pod pogojem, da mora posamezna faza predstavljati zaključeno funkcionalno in oblikovno celoto.

37. člen
(Obveznosti investitorja in izvajalca)

(1) Pri projektiranju in izvajanju OPPN je treba upoštevati vsa določila, navedena v posameznih poglavjih tega odloka ter projektne pogoje, navedene v pridobljenih smernicah in mnenjih.

(2) Za vso škodo, ki nastane zaradi neustrezne ali nekvalitetne izvedbe del ali projekta, je odgovoren investitor.

IX. VELIKOST DOPUSTNIH ODSTOPANJ OD FUNKCIONALNIH, OBLIKOVALSKIH IN TEHNIČNIH REŠITEV

38. člen
(Dopustna odstopanja od načrtovanih rešitev)

(1) Dovoljena so odstopanja od načrtovanih ureditev in parcelacije, če to pogojujejo usklajevanja z obstoječim stanjem in tehnologijo pridobivanja, če gre za ustreznejšo tehnologijo izvedbe in tehnično rešitev, v kolikor te spremembe ne spreminjajo vsebinskega koncepta OPPN.

(2) Odstopanja ne smejo spreminjati načrtovanega videza območja, poslabšati bivalnih pogojev ter vplivov na okolje in ne smejo biti v nasprotju z javno koristjo oziroma interesi. Spremembe dovoljene z odstopanji ne smejo ovirati realizacije OPPN in morajo biti v skladu z zakonskimi in podzakonskimi predpisi, ki se nanašajo na posege v prostor in varovanje okolja.

(3) Za izvedbo odstopanj morajo biti pridobljena soglasja pripravljavca tega akta in nosilcev urejanja prostora, v katerih pristojnost posegajo odstopanja.

X. KONČNE DOLOČBE

39. člen
(Vpogled v OPPN)

(1) OPPN s prilogami se hrani na sedežu Občine Sevnica v digitalni in analogni izpisani in izrisani obliki in je na vpogled v času uradnih ur občinske uprave.

(2) V primeru odstopanja med digitalno in analogno obliko veljajo podatki iz analogne oblike podrobnega načrta.

40. člen
(Nadzor)

Nadzor nad izvajanjem tega odloka opravljajo pristojne inšpekcijske službe za posamezna področja.

41. člen
(Začetek veljavnosti)

Ta odlok začne veljati petnajsti dan po objavi v Uradnem listu Republike Slovenije.

Št. 3505-0001/2020-75
Sevnica, dne 20. marca 2024

Župan
Občine Sevnica
Srečko Ocvirk

---

762. Odlok o Občinskem podrobnem prostorskem načrtu za Poslovno cono Krmelj II (OPPN 40-04)

Na podlagi 129. člena in v povezavi s 119. členom Zakona o urejanju prostora (ZUreP-3) (Uradni list RS, št. 199/21, 18/23 – ZDU-1O, 78/23 – ZUNPEOVE in 95/23 – ZIUOPZP) ter 8. in 18. člena Statuta Občine Sevnica (Uradni list RS, št. 46/15 – UPB, 17/17 in 44/18) je Občinski svet Občine Sevnica na 13. redni seji dne 20. 3. 2024 sprejel

O D L O K
o Občinskem podrobnem prostorskem načrtu za Poslovno cono Krmelj II (OPPN 40-04)
ID št. prostorskega akta: 3206

I. UVODNE DOLOČBE

1. člen
(podlaga za izdelavo)

(1) S tem odlokom se, ob upoštevanju določb Odloka o Občinskem prostorskem načrtu Občine Sevnica (Uradni list RS, št. 94/12, 100/12 – popr., 57/13, 1/16, 17/16, 33/18, 70/19, 20/22, 23/22 – popr., 125/22, 58/23 in 121/23 – v nadaljevanju: OPN) sprejme Občinski podrobni prostorski načrt za Poslovno cono Krmelj II (OPPN 40-04) (v nadaljevanju: OPPN).

(2) OPPN je izdelala družba Demida arhitektura d.o.o., Prešernova ulica 1, 8290 Sevnica, pod št. 10/2022.

II. VSEBINA

2. člen

(vsebina OPPN)

Določbe tega odloka vsebujejo:

A) TEKSTUALNI DEL:

1. Opis prostorske ureditve;
2. Urbanistične, arhitekturne in krajinske rešitve;
3. Načrt gradbenih parcel;
4. Etapnost izvedbe prostorske ureditve;
5. Zasnova projektnih rešitev in pogojev glede priključevanja objektov na gospodarsko javno infrastrukturo in grajeno javno dobro;
6. Rešitve in ukrepi za varovanje zdravja;
7. Rešitve in ukrepi za celostno ohranjanje kulturne dediščine;
8. Rešitve in ukrepi za varovanje okolja ter ohranjanja narave;
9. Rešitve in ukrepi za obrambo ter varstvo pred naravnimi in drugimi nesrečami, vključno z varstvom pred požarom;
10. Vplivi in povezave s sosednjimi enotami urejanja prostora;
11. Velikost dopustnih odstopanj od funkcionalnih, oblikovalskih in tehničnih rešitev;
12. Obveznosti investitorjev nepremičnine pri izgradnji komunalne opreme, pogoji in zahteve za izvajanje načrta;
13. Grafične priloge;
14. Seznam prilog;
15. Izjava odgovornega prostorskega načrtovalca.

B) GRAFIČNI DEL:

1. Prikaz namenske rabe iz prostorskega akta	M 1:5000
2. Območje OPPN z obstoječim parcelnim stanjem	M 1:1000
3. Geodetski načrt	M 1:1000
4. Ureditvena situacija	M 1:500
5. Prikaz vplivov in povezav s sosednjimi območji	M 1:2000
6. Prometna situacija	M 1:500
7. Situacija komunalne in energetske infrastrukture	M 1:500
8. Prikaz ureditev, potrebnih za obrambo ter varstvo pred naravnimi in drugimi nesrečami vključno z varstvom pred požarom	M 1:500
9. Načrt gradbenih parcel	M1:500
10. Geodetsko zazidalna situacija	M 1:500
11. Prerezi	M 1:500

III. OPIS PROSTORSKE UREDITVE

3. člen

(območje urejanja)

(1) Območje OPPN je umeščeno med regionalno cesto R3-738/6727 Tržišče–Krmelj–Hotemež na vzhodni strani, potokom Hinja na zahodni strani ter levim pritokom Hinje na južni strani in stanovanjskim območjem na severni strani.

(2) Območje OPPN je z OPN opredeljeno kot del enote urejanja KL28, kjer je določena podrobna namenska raba CU – osrednje območje centralnih dejavnosti.

(3) Površina območja OPPN znaša cca 1,4 ha.

(4) OPPN obsega zemljišče s parc. št. 971/4, 971/16, 1211/4, 960/2, 960/1, 1211/3, 1250/13d, 961/1d, 971/25d, 971/3d, 959/1d,1250/9d, 959/2d, vse 1389 – Goveji Dol (d-pomeni delno).

4. člen

(vplivi in povezave)

(1) Obravnavana enota urejanja je umeščena med gospodarsko cono na južni strani in stanovanjsko pozidavo na severni strani oziroma predstavlja tampon cono, ki bo zmanjšala vplive sosednje gospodarske cone na stanovanjsko območje.

(2) Sredi območja prostorske ureditve v smeri sever-jug je obstoječi nasip, kjer je načrtovana kolesarska steza, območje OPPN pa deli na vzhodni in zahodni del.

(3) Območje urejanja je nepozidano stavbo zemljišče, ki ima zgrajeno javno prometno in delno komunalno infrastrukturo, s katerih se zagotavlja dostop in priključevanje na obstoječo gospodarsko javno infrastrukturo preko individualnih priključkov.

(4) Ob zahodni strani teče potok Hinja, na južni pa je levi pritok. Vsi posegi se načrtujejo tako, da ne vplivajo na odtočni režim. Objekti zahodno od kolesarske steze se maksimalno prilagajajo terenu, pri čemer se ohranja relief ob vodotokih.

(5) Predvideni posegi ne bodo imeli negativnih vplivov na obstoječo rabo prostora in zgrajeno gospodarsko infrastrukturo.

(6) Vplivi in povezave s sosednjimi območji so razvidni iz grafične priloge št. 5. Prikaz vplivov in povezav s sosednjimi območji.

5. člen

(vrste dopustnih dejavnosti)

(1) Na območju OPPN so dovoljene terciarne in kvartarne dejavnosti.

(2) Terciarne dejavnosti so: G Trgovina, vzdrževanje in popravila motornih vozil; H Promet in skladiščenje; I Gostinstvo; J Informacijske in komunikacijske dejavnosti; K Finančne in zavarovalniške dejavnosti; L Poslovanje z nepremičninami; M Strokovne, znanstvene in tehnične dejavnosti (razen 75. Veterinarstva); N Druge raznovrstne poslovne dejavnosti.

(3) Kvartarne dejavnosti so: Q Zdravstveno in socialno varstvo (dovoljena samo zobozdravstvena ordinacija); S Druge dejavnosti; T Dejavnost gospodinjstev z zaposlenim hišnim osebjem; U Dejavnost eksteritorialnih organizacij in teles.

6. člen

(vrste dopustnih gradenj)

Na območju OPPN so dovoljene naslednje vrste gradenj:
– gradnja novih objektov;
– odstranitve objektov;
– dozidave in nadzidave objektov;
– rekonstrukcije objektov;
– spremembe namembnosti;
– redna investicijska in vzdrževalna dela.

7. člen

(vrste dopustih objektov glede na namen)

Na območju OPPN so dovoljene naslednje vrste dopustnih objektov glede na namen oziroma po klasifikaciji vrst objektov (CC-SI):

– 12420 Garažne stavbe, 12510 Industrijske stavbe, 12520 Rezervoarji, silosi in skladišča (razen skladišča nevarnih in nenevarnih odpadkov), 12711 Stavbe za rastlinsko pridelavo, 12714 Druge nestanovanjske kmetijske stavbe, 12745 Stavbe za funkcionalno dopolnitev, 12746 Druge stavbe, ki niso uvrščene drugje, 12203 Druge poslovne stavbe, 12301 Trgovske stavbe (razen nakupovalnih centrov, trgovskih centrov, veleblagovnic, pokritih tržnic), 12304 Stavbe za storitvene dejavnosti (razen stavb za pripravo hrane (catering)), 12640 Dovoljene samo zobozdravstvene ordinacije, 21121 Lokalne ceste in javne poti, nekategorizirane javne poti, 21122 Parkirišča izven vozišča, 22210 Lokalni (distribucijski) plinovod, 22221 Lokalni vodovodi za pitno vodo in cevovodi za tehnološko vodo, 22231 Cevovodi za odpadno vodo, 22232 Čistilne naprave, 22241, Lokalni (distribucijski) elektroenergetski vodi, 22242 Lokalna (dostopovna) komunikacijska omrežja, 24205 Objekti za preprečitev zdrsa in ograditev, 24206 Odprta skladišča in odprte prodajne površine, 24208 Drugi gradbeno inženirski objekti, ki niso uvrščeni drugje.

– zahtevni, manj zahtevni, nezahtevni in enostavni objekti v skladu z Uredbo o razvrščanju objektov.

– dopustni so tudi objekti, ki so proizvod kot celota dan na trg, če objekt izpolnjuje zahteve iz predpisov, ki urejajo splošno varnost proizvodov.

– ne glede na zgoraj navedeno so dopustni tudi: priključki, vrtine za zajem toplote iz vode in zemljine, ekološki otok, objekti za oglaševanje in informacijski pano, naprava in gradbeni element za opazovanje naravnih pojavov, naravnih virov in stanja okolja, urbana oprema in spominska obeležje, ki se gradijo na obstoječih javnih površinah, zunanja naprava in zunanja oprema za proizvodnjo in shranjevanje električne energije iz obnovljivih virov energije.

IV. POGOJI IN USMERITVE ZA PROJEKTIRANJE IN GRADNJO

8. člen

(opis načrtovanih objektov in površin)

(1) Območje OPPN je razdeljeno pet gradbenih parcel (GP1 – GP5).

(2) Na gradbenih parcelah »GP1« in »GP2« sta poleg gradbeno inženirskih objektov in priključkov predvideni gradnji glavnih, pomožnih stavb, nezahtevnih in enostavnih objektov. Gradbena parcela »GP3« je namenjena ureditvi prometne in komunalne infrastrukture ter gradbeno inženirskih objektov, »GP4« in »GP5« pa za ureditev levega pritoka potoka Hinje.

(3) Na gradbeni parceli »GP1« je predvidena gradnja objektov za terciarno in kvartarno dejavnost, skladišča in nadstrešnice, natančna namembnost se določi v DGD projektu. Na gradbeni parceli »GP2« je predvidena delavnica za servisiranje lastnih gradbenih strojev s poslovnimi prostori, pralnica, skladišče za posipni in gradbeni material, parkirišče za tovorna vozila, gradbeno mehanizacijo, stroje in osebna vozila. Nad parkirišči je dovoljena izvedba nadstrešnic.

(4) Glavni objekti se locirajo v skladu z grafično prilogo, z upoštevanjem določenega odmika od sosednjih gradbenih parcel in gradbene linije.

(5) Poleg glavnih objektov se v sklopu gradbene parcele gradijo tudi pomožne stavbe, kot so nadstrešnice in nezahtevni ter enostavni objekti skladno z Uredbo o razvrščanju objektov. Pomožne stavbe (nadstrešnice, nezahtevni in enostavni objekti) niso prikazane v grafičnih prilogah in se locirajo znotraj gradbenih parcel z upoštevanjem določenega faktorja zazidanosti in predpisanega odmika od sosednjih zemljišč.

(6) Višinske razlike na gradbenih parcelah »GP1 – GP3« se premagujejo z brežinami, stopnicami, klančinami in podpornimi zidovi višine do 2,00 m. Kote manipulativnih prometnih površin se prilagajajo niveleti vozišča dovozne ceste z odstopanjem ± 4 %.

9. člen

(pogoji in usmeritve za projektiranje in gradnjo)

(1) Glavne stavbe:

– lega objekta: okvirno po geodetsko zazidalni situaciji, razen objekta ob regionalni cesti in objekta na gradbeni parceli »GP2«, kjer se mora osnovni kubus objekta vsaj z vogalom dotikati gradbene linije. Dovoljena je postavitev sekundarnega kubusa izven gradbene linije. Za lokacije glavnih stavb, katere nimajo določene gradbene linije, so dovoljene tolerance v vseh smereh, s tem da se mora upoštevati varovalni pas vodnega sveta in predpisani odmik od gradbenih parcel. Lokacije pomožnih, nezahtevnih in enostavnih objektov, ki niso prikazane v grafičnih prilogah, so znotraj gradbene parcele, z upoštevanjem varovalnih pasov vodnega sveta in predpisani odmik od gradbenih parcel. Pri postavitvi le-teh mora biti zagotovljena cona preglednosti in pridobljeno pozitivno mnenje upravljavca;

– horizontalni gabarit: okvirni po geodetski zazidalni situaciji oziroma se tlorisna zasnova prilagaja tehnološkemu načrtu, pri čemer se upošteva faktor zazidanosti, ki znaša 0,8. K osnovnem kubusu je dovoljeno dodajanje sekundarnih kubusov, ki pa po velikosti (površini) ne smejo presegati zazidalne površine osnovnega kubusa. Tlorisna zasnova je pravokotne, kvadratne in ostalih oblik (nepravilne, prerezane, polkrožne). Razmerje stranic ni predpisano;

– vertikalni gabarit: etažnost ni predpisana, max. višine osnovnega in sekundarnega kubusa so do 16,00 m nad koto ± 0,00 m, ki je kota etaže na stiku z manipulativnimi površinami. Višina etaž mora biti prilagojena tehnološkemu načrtu, zato etažnost pri objektih ni omejena, dovoljena je izvedba medetaž. Višina sekundarnega kubusa ne sme presegati višine osnovnega kubusa. Dovoljene so tolerance višinske kote etaže na stiku z manipulativnimi površinami do ± 50 cm, ki so prikazane v grafični prilogi, s tem da se kote zunanjih manipulativnih površin prilagajajo cestnemu priključku in vzdolžnemu naklonu, ki znaša max. 4 %;

– konstrukcija: klasična, montažna ter kombinacija klasične in montažne konstrukcije;

– streha osnovnega in sekundarnega kubusa: ravna, dvokapna in enokapna naklona do 25°. Streha nižjega naklona se skrije za fasadnim zidcem. V strehi je dovoljeno vgrajevati svetlobnike, na njo pa postaviti nižje inštalacijske elemente, ki ne presegajo višine fasadnega zidca;

– kritina: PVC membranske kritine in pločevina;

– fasada: odvisna od konstrukcije objekta, zato so dovoljene različne fasadne obloge v kombinaciji s kompozicijsko skladno razporeditvijo fasadnih odprtin in kvalitetno oblikovanimi arhitekturnimi detajli. Arhitekturni detajli so lahko iz drugih materialov kot fasada objekta. Fasadne površine (obloge) se lahko kombinirajo v največ dveh barvah, ki morajo biti nevpadljive in medsebojno barvno usklajene, kričeče barve niso dovoljenje;

– osvetlitev fasad mora biti projektirana in izvedena skladno z veljavno zakonodajo, z namenom preprečevanja svetlobnega onesnaževanja okolja;

– oblikovanje odprtin: svobodno oblikovane;

– zunanja ureditev parcele: manipulativne površine in parkirišča so lahko izvedene iz travnih tlakovcev, tlakovana ali asfaltirana, preostali del gradbene parcele pa se hortikulturno uredi. Višinska razlika se premošča z brežino ali s podpornim zidom višine do 2,00 m. Dovoljena je izvedba ograje max. višine do 2,00 m, postavljene na parcelno mejo, razen ob občinski in državni cesti, kjer ograja ne sme posegati v polje preglednosti in je za njo potrebno predhodno pridobiti pozitivno mnenje upravljavca ceste. Ograjevanje gradbenih parcel »GP4 in GP5« ali gradnja podpornih zidov ni dovoljena;

– faznost gradnje objekta: objekt se lahko gradi fazno, s tem da je ena faza konstrukcijsko in funkcionalno zaključena celota.

(2) Pomožne stavbe, nezahtevni in enostavni objekti po uredbi:

– lega objekta: v sklopu gradbene parcele ob upoštevanju cone preglednosti in predpisanega odmika od sosednjih gradbenih parcel in vodnega sveta;

– horizontalni gabarit: pomožna stavba je manjšega tlorisnega gabarita kot glavna stavba, pri čemer se ne sme preseči faktor zazidanosti. Tlorisna zasnova pomožne stavbe, nezahtevnih in enostavnih objektov po uredbi je lahko pravokotne, kvadratne in nepravilne oblike;

– vertikalni gabarit: višina pomožne stavbe ne sme presegati višine glavne stavbe. Vertikalni gabarit enostavnih in nezahtevnih objektov po uredbi pa skladno z uredbo;

– konstrukcija: klasična, montažna in kombinacija klasične in montažne konstrukcije;

– streha pomožnih stavb ter nezahtevnih in enostavnih objektov po uredbi: ravna, dvokapna in enokapna naklona do 25°;

– kritina: PVC membranske kritine in pločevina;

– fasada: odvisna od konstrukcije objekta in se prilagaja fasadi glavne stavbe.

(3) Gradbeno inženirski objekti obsegajo vse objekte in naprave, vezane na prometno, komunalno, energetsko infrastrukturo (ceste, hodnik za pešce, parkirišča, ekološki otok, podporni zid in podobno), postavitev cestne in ostale urbane opreme (ograje, prometna signalizacija, svetilke) ter objekte in naprave zvez in telekomunikacij.

(4) Oblikovanje gradbeno inženirskih objektov je svobodno, če s tem odlokom ni določeno drugače.

V. NOVA PARCELACIJA

10. člen

(1) Nova parcelacija je določena v grafični prilogi št. 9. Načrt gradbenih parcel.

(2) Pri gradnji vseh vrst objektov nad in pod terenom mora biti najbolj izpostavljeni del objekta od meje sosednjih zemljišč oddaljen najmanj 2,00 m. Manjši odmik je dovoljen ob soglasju lastnika sosednjega zemljišča in z upoštevanjem požarno-varstvenih in obrambnih predpisov.

(3) Navedeni odmik ne velja za posege v varovalnih pasovih javne gospodarske infrastrukture. Za posege v varovalnih pasovih je potrebno pridobiti mnenje upravljavca.

(4) Novi gradbeno inženirski objekti (parkirišča, manipulacija, ograje, oporni zidovi, vodovod, kanalizacija, elektrika, TK kabel) se lahko gradijo do parcelne meje sosednjega zemljišča, razen pri gradbenih parcelah »GP4 in GP5«, kjer je prepovedana gradnja ograje in podpornih zidov.

(5) Faktor zazidanosti parcele za gradnjo (FZ) je največ 0,80 in je določen kot razmerje med zazidano površino in gradbeno parcelo.

(6) V območju urejanja parcele niso urejene, zato lahko pride do odstopanj v izmeri in legi novih gradbenih parcel.

VI. ETAPE IZVAJANJA

11. člen

Na območju urejanja načrtovane naslednje etape:

I. etapa:

– dograditev komunalne in energetske infrastrukture za potrebe načrtovanega objekta;

II. etapa:

– gradnja objektov;

– hortikulturna ureditev okolice objekta.

VII. POGOJI ZA INFRASTRUKTURNO UREJANJE OBMOČJA

12. člen

(prometno omrežje)

(1) Motorni promet:

Posegi v varovalnem pasu regionalne ceste III. reda št. R3-738, na odseku 6727 Tržišče–Hotemež:

– za dostope do območja OPPN se koristi obstoječa javna pot, ki se preko obstoječega priključka komunikacijsko navezuje na regionalno cesto III. reda št. R3-738, na odseku 6727 Tržišče–Hotemež v km 2,035 na levi strani v smeri naraščanja stacionaže državne ceste (relativne stacionaže določene v aplikaciji WEPS). Novi priključki niso predvideni;

– izvede se rekonstrukcija cestnega priključka z ustreznimi zavijalnimi radiji za tovorna vozila;

– tehnični elementi cestnega priključka na državno cestno omrežje morajo biti izvedeni v skladu z veljavno zakonodajo in tehničnimi normativi z upoštevanjem merodajnega vozila. Opremljeni morajo biti z vso predpisano vertikalno in talno prometno signalizacijo v skladu s Pravilnikom o prometni signalizaciji in prometni opremi na cestah;

– načrtovani objekti so locirani v varovalnem pasu regionalne ceste. Od vozišča ceste znaša odmik načrtovanih objektov 6,70 m, od parcelne meje pa 5,50 m;

– v varovalnih pasovih državnih cest, ki jih določa zakonodaja s področja cest, je raba prostora omejena. Posegi v varovalni pas državne ceste ne smejo biti v nasprotju z njenimi koristmi, ne smejo prizadeti interesov varovanja ceste in prometa na njej, njene morebitne širitve zaradi razvoja prometa ter njenega videza. V varovalnem pasu državne ceste je dopustno načrtovati takšne dejavnosti in izvajati takšne posege, ki ne bodo negativno vplivali na cesto in onemogočali njeno širitev zaradi razvoja prometa. V varovalnem pasu niso sprejemljive dejavnosti, za katere bi bile emisije, ki so posledica prometa na državni cesti, moteče (obremenitve s hrupom, plini, prašnimi delci);

– meteorne in druge vode ne smejo pritekati na regionalno cesto;

– v območju površin, potrebnih za preglednost ceste je dopustna zatravitev in zasaditev grmovnic, katerih višina rasti ne presega 0,75 m. Zasaditev v največji rasti ne sme posegati v prosti profil cestnega telesa državne ceste;

– izvedba internih priključkov na javno vodovodno, elektroenergetsko in telekomunikacijsko omrežje ni predvidena v cestnem svetu državne ceste;

– prečkanja in potek gospodarske javne infrastrukture v cestnem svetu državne ceste in njenem varovalnem pasu morajo biti v strokovnih podlagah prostorskega akta grafično prikazana. Trase vodov gospodarske javne infrastrukture v območju državne ceste (cestni svet z varovalnimi pasovni in zračni prostor v višini 7,00 m nad najvišjo točko vozišča) morajo biti načrtovane izključno v podzemni izvedbi, skladno z določbami Pravilnika o projektiranju cest. Morebitna gradnja gospodarske javne infrastrukture v cestnem svetu državne ceste je dopustna na podlagi predhodno pridobljene stvarne pravice s strani upravljavca ceste;

– kakršnokoli postavljanje objektov za obveščanje in oglaševanje, ki bi bilo predvideno ali izvedeno v nasprotju z Zakonom o cestah, Zakonom o pravilih cestnega prometa, Pravilnikom o projektiranju cest, Pravilnikom o prometni signalizaciji in prometni opremi na cestah, je ob državni cesti znotraj in zunaj naselja prepovedano v celotnem varovalnem pasu. Za postavitev tovrstnih objektov si je potrebno pridobiti nalog ali soglasje Direkcije Republike Slovenije za infrastrukturo;

– Direkcija Republike Slovenije za infrastrukturo odklanja vsako odgovornost za škodo, ki bi nastala v varovalnem pasu državne ceste, zaradi ceste, odvodnjavanja ceste, izvajanja investicijskih in vzdrževalnih del ali pometa na njej. Direkcija Republike Slovenije za infrastrukturo zato ne bo zagotavljala zaščite pred vplivi, ki so posledica obratovanja in vzdrževanja državne ceste na tangiranem odseku. Zaščito pred škodljivimi vplivi državne ceste izvede vsak investitor na lastne stroške. Prav tako Direkcija RS za infrastrukturo ne zagotavlja povrnitve stroškov odprave škode, nastale zaradi rednega in zimskega vzdrževanja državne ceste;

– pred pridobitvijo gradbenih dovoljenj za gradnjo v varovalnem pasu državne ceste je potrebno vložiti projektno dokumentacijo v pregled in potrditev na Direkcijo Republike Slovenije za infrastrukturo in si pridobiti pozitivno mnenje upravljavcev za izvedbo del na podlagi Zakona o cestah in Gradbenega zakona.

Rekonstrukcija javne poti št. 873131 Krmelj – hišna številka 3:

– rekonstruira se javna pot JP 873131 Krmelj – hišna številka 3 od priključka z regionalno cesto ceste III. reda

št. R3-738, na odseku 6727 Tržišče–Hotemež do gradbene parcele hišna številka 3;

– vozišče se asfaltira za dvosmerni promet širine 5,00 m z enostranskim pločnikom in bankinami;

– z javne poti se do posameznih gradbenih parcel izvedejo cestni priključki širine do 8.00 m.

(2) Mirujoči promet:

– parkirišče z obračališčem se zagotovi na posamezni gradbeni parceli, potrebno je zagotoviti ustrezno število parkirnih mest glede na vrsto dejavnosti.

(3) Kolesarski promet:

– sredi območja prostorske ureditve je obstoječi nasip, kjer je načrtovana kolesarska steza za katero je izdelana projektna dokumentacija.

(4) Peš promet:

– ob regionalni cesti R3-738/6727 Tržišče–Hotemež je predviden koridor širine 3,00 m za peš promet z zelenico, ki bo poslovno cono povezal s središčem naselja Krmelj;

– ob javni poti znotraj območja je predvidena izgradnja enostranskega pločnika širine 2,00 m ob desnem robu vozišča.

(5) Na uvozu na vsako posamezno gradbeno parcelo je dopustna postavitev rampe ali vrat za kontrolirani uvoz na samo parcelo.

13. člen

(kanalizacijsko omrežje)

(1) Kanalizacijsko omrežje je namenjeno odvajanju in čiščenju komunalne odpadne vode iz stavb ter odvajanju padavinske vode s streh in utrjenih površin. Na območju prostorske ureditve ni izvedenega javnega kanalizacijskega omrežja.

(2) Naselje Krmelj ima sprojektirano javno fekalno kanalizacijo. Glavni vod poteka po načrtovani kolesarski stezi, ki poteka skozi obravnavano prostorsko enoto.

(3) Predvidena je izvedba ločenega kanalizacijskega omrežja, posebej za komunalne odpadne vode, posebej za padavinske vode. Do izgradnje javne kanalizacije se za odpadne komunalne vode zgradi mala lastna komunalna čistilna naprava (MKČN) z izpustom v ponikovalnico. V primeru, da ni možno ponikanje meteornih voda se le-te speljejo v obstoječi vodotok, kar mora biti utemeljeno z geomehanskim poročilom.

(4) Vsi individualni sistemi za odvajanje in čiščenje odpadne vode morajo biti redno vzdrževani in evidentirani pri izvajalcu javne službe.

(5) Odvajanje in čiščenje padavinske vode z javnih cest, parkirišč in drugih povoznih utrjenih ali tlakovanih površin, na katerih se odvija motorni promet, se izvaja v skladu s predpisi.

(6) Pri gradnji objektov je treba zagotoviti ponikanje čim večjega dela padavinske vode s pozidanih in tlakovanih površin, vse v skladu s področno zakonodajo.

(7) Vsi kanali in jaški kanalizacijskega omrežja morajo biti grajeni vodotesno, kar mora biti predvideno v projektu in dokazano z atesti in preizkusi.

(8) Projektna rešitev odvajanja in čiščenja padavinskih in komunalnih odpadnih vod mora biti usklajena z Uredbo o odvajanju in čiščenju komunalne odpadne vode ter Uredbo o emisiji snovi in toplote pri odvajanju odpadnih voda v vode in javno kanalizacijo.

(9) Pred pridobitvijo gradbenega dovoljenja mora investitor pridobiti mnenje k projektni dokumentaciji od upravljavca kanalizacijskega omrežja Javnega podjetja Komunala d.o.o. Sevnica.

(10) Trase predvidene kanalizacije so prikazane v grafični prilogi št. 7.

14. člen

(vodovodno omrežje)

(1) Na območju urejanja je evidentirano javno vodovodno omrežje.

(2) Za posamezne objekte znotraj območja urejanja se izvedejo samostojni vodovodni priključki s pripadajočimi vodomernimi jaški, ki morajo biti na vedno dostopnem mestu zunaj stavbe.

(3) Uporabnik se zaveže omogočiti upravljavcu javnega vodovoda neoviran dostop na zemljišče, po katerem poteka vodovodni priključek, za namen redne kontrole in vzdrževanja merilnega mesta, ter celotnega hišnega priključka v primeru rednih in investicijskih vzdrževalnih del.

(4) Pred pridobitvijo gradbenega dovoljenja mora investitor pridobiti mnenje k projektni dokumentaciji od upravljavca vodovodnega omrežja Javnega podjetja Komunala d.o.o. Sevnica za priključek in gradnjo v varstvenem pasu.

(5) Trase obstoječega in predvidenega vodovoda so prikazane v grafični prilogi št. 7.

15. člen

(elektroenergetsko omrežje)

(1) Energija za napajanje predvidenih objektov v območju OPPN je trenutno na razpolago na nizkonapetostnih zbiralnicah v obstoječi TP Krmelj obrtna cona. V kolikor se bo v prihodnosti pokazala potreba po večji odjemni moči, je potrebno zgraditi dodatno TP Krmelj poslovna cona (opisano v projektu »NN priključek za objekt Industrijski objekt Kvadra mobil, št. 224/22«).

(2) V območju predvidene ureditve OPPN Poslovne cone Krmelj II poteka obstoječ SN KB 20 kV (KB 20 kV TP Krmelj Lisca – TP Krmelj obrtna cona) in obstoječi NN 1 kV kablovodi in prosto-zračni vodi (izvod I01: Montažne hiše in izvod I04: Šola, oba napajana iz TP Krmelj Lisca), katere je potrebno upoštevati kot omejitveni faktor v smislu varovalnega pasu, kateri znaša minimalno 1,00 m od osi obstoječih kablovodov v obe smeri.

(3) Ker je v trasi obstoječih SN in NN kablov predvidena gradnja novih objektov, se vsi SN in NN izvodi izvedejo z novimi kabli, kateri se uvlečejo v novo elektro kabelsko kanalizacijo (EKK), ki se izdela iz zaščitnih cevi GDC Ø 160 mm. V predvideni elektro kabelski kanalizaciji (EKK) je potrebno predvideti dodatne rezervne cevi za kasnejšo širitev električnega omrežja.

(4) Pri posegih na zemljiščih je potrebno upoštevati projektne pogoje mnenjedajalcev (upravljavcev komunalnih vodov in cest) in lastnikov zemljišč, s katerimi je potrebno skleniti ustrezne služnostne pogodbe.

(5) V fazi nadaljnjega načrtovanja in pridobitve gradbenega dovoljenja za predmetna objekta je potrebno od Elektra Celje d.d. pridobiti dokumente za posege v prostor v skladu z veljavno zakonodajo.

(6) Pred pridobitvijo gradbenega dovoljenja mora investitor pridobiti mnenje k projektni dokumentaciji od upravljavca elektroenergetskega omrežja za priključek in gradnjo v varstvenem pasu.

(7) Trase obstoječega in predvidenega elektroenergetskega omrežja so prikazane v grafični prilogi št. 7.

16. člen

(elektronske komunikacije)

(1) Telefonsko omrežje:

– pri vseh posegih v prostor je treba upoštevati obstoječe trase telekomunikacijskega (v nadaljevanju: TK) omrežja upravljavca Telekoma Slovenije d.d., ki so vrisane v grafičnem delu OPPN. Točne trase obstoječih naročniških telekomunikacijskih kablov se določijo z zakoličbo;

– za oskrbo obravnavanega območja se dogradi obstoječe TK omrežje. Projekt TK priključkov se izdela v fazi projekta za pridobitev gradbenega dovoljenja (v nadaljevanju: DGD) in mora biti usklajen s projektom ostalih komunalnih vodov;

– na območju OPPN je dopustno vzpostaviti maloobmočne brezžične dostopovne točke v lokalnem komunikacijskem omrežju;

– v primeru, da bo TK omrežje oviralo gradnjo objekta ali komunalnih priključkov, je potrebna zaščita ali prestavitev. Zemeljska dela v bližini obstoječih TK vodov je treba izvajati ročno. Nasip ali odvzem materiala nad traso obstoječega TK voda ni dovoljen;

– pred pridobitvijo gradbenega dovoljenja mora investitor pridobiti mnenje k projektni dokumentaciji od upravljavca TK omrežja za priključek in gradnjo v varstvenem pasu;

– trase obstoječega ter predvidenega TK omrežja so prikazane v grafični prilogi št. 7.

(2) Optično omrežje:

– pri vseh posegih v prostor je treba upoštevati obstoječe trase telekomunikacijskega optičnega omrežja (v nadaljevanju: TK OŠO) upravljavca GVO d.o.o., ki so vrisane v grafičnem delu OPPN. Točne trase obstoječih optičnih vodov se določijo z zakoličbo;

– za oskrbo obdelovanega območja s širokopasovnim omrežjem se dogradi kabelsko kanalizacijo iz PEHD cevi 2 x Ø 50 mm od točke priključitve do novih kabelskih jaškov iz betonske cevi 100 cm, ki se izvedejo v območju obdelave. Nato se do vsakega objekta predvidi mikro cev v katero se bodo nato upihnili optični kabli;

– rekonstrukcija javne poti št. 873131 ter ureditev kolesarske steze tangira obstoječe elektronske komunikacije zato je potrebna prestavitev ali dodatna zaščita po pogojih upravljavcev;

– vsa dela v zvezi z zaščito in prestavitvijo tangiranih TK OŠO vodov izvede GVO d.o.o. (ogledi, izdelava tehničnih rešitev in projektov, zakoličba, izvedba del in dokumentiranje izvedenih del) na osnovi naročila investitorja ali izvajalca del in po pogojih nadzornega organa GVO. Zemeljska dela v bližini obstoječih TK OŠO vodov je treba izvajati ročno. Nasip ali odvzem materiala nad traso obstoječega TK OŠO voda ni dovoljen;

– pred pridobitvijo gradbenega dovoljenja mora investitor pridobiti mnenje k projektni dokumentaciji od upravljavca TK OŠO omrežja za priključek in gradnjo v varstvenem pasu;

– trase obstoječega ter predvidenega TK OŠO omrežja so prikazane v grafični prilogi št. 7.

17. člen

(ogrevanje objektov)

Pri gradnji objekta je treba upoštevati zakonodajo s področja učinkovite rabe energije ter stavbe priključiti na ekološko čiste vire energije, oziroma spodbujati pasivno in energijsko učinkovito gradnjo.

18. člen

(odpadki)

(1) Za zbiranje komunalnih odpadkov se namestijo tipski zabojniki za komunalne odpadke. Komunalni odpadki se odvažajo na odlagališče komunalnih odpadkov. Tip in velikost zabojnika določi upravljavec odvoza odpadkov.

(2) Vsi uporabniki odvoza komunalnih odpadkov so dolžni ravnati v skladu z Odlokom o ravnanju z odpadki na območju Občine Sevnica.

(3) Pri načrtovanju odjemnega mesta je potrebno upoštevati Odredbo o ravnanju z ločeno zbranimi frakcijami pri opravljanju javne službe ravnanja s komunalnimi odpadki.

(4) Ločeno zbiranje in odvoz komunalnih odpadkov se zagotovi v skladu z veljavnim občinskim odlokom o ravnanju z odpadki.

(5) Z gradbenimi odpadki morata investitor in izvajalec ravnati v skladu z Uredbo o ravnanju z odpadki, ki nastanejo pri gradbenih delih.

VIII. REŠITVE IN UKREPI ZA VAROVANJE ZDRAVJA

19. člen

(varstvo voda)

(1) Pri gradnji objektov in urejanju površin je treba upoštevati področno zakonodajo.

(2) Območje OPPN se nahaja ob vodotoku Hinja in ob njenem neimenovanem levem pritoku. Gradnja in posegi na vodnem in priobalnem zemljišču, ki sega na vodah II. reda 5,00 m od meje vodnega zemljišča, je prepovedana.

(3) Vsi posegi so locirani zunaj 5,00 m pasu vodnega sveta potoka Hinje in levega pritoka. Območje ni poplavno ogroženo. Vodno in priobalno zemljišče potoka Hinje z levim pritokom je označeno v grafičnih prilogah.

(4) V projektni dokumentaciji za pridobitev gradbenega dovoljenja mora biti tekstualno in grafično ustrezno obdelana in v ustreznem merilu prikazana ureditev na obravnavanih parcelah na geodetski kotirani in katastrski situaciji, iz katere bo razvidna dispozicija obstoječih in načrtovanih objektov, ureditev okolice, vsa obstoječa in načrtovana komunalna infrastruktura.

(5) Projektna rešitev odvajanja in čiščenja padavinskih in komunalnih odpadnih vod mora biti usklajena z Uredbo o odvajanju in čiščenju komunalne odpadne vode ter Uredbo o emisiji snovi in toplote pri odvajanju odpadnih voda v vode in javno kanalizacijo.

(6) Vsi kanali in jaški kanalizacijskega omrežja morajo biti grajeni vodotesno, kar mora biti predvideno v projektu in dokazano z atesti in preizkusi.

(7) Vse odpadne vode morajo biti priključene na javno kanalizacijsko omrežje v skladu z veljavnimi predpisi in pod pogoji upravljavca. Če javnega kanalizacijskega omrežja ni, je možno odpadne komunalne vode speljati v malo komunalno čistilno napravo z izpustom v ponikovalnico.

(8) Pri gradnji objektov je potrebno zagotoviti zadrževanje in ponikanje čim večjega dela padavinskih voda. Padavinske vode s streh naj se odvaja v lokalni zbiralnik deževnice, ki se lahko uporablja za zalivanje ali sanitarno vodo. V primeru gradnje ponikovalnice morajo biti le te locirane izven vpliva povoznih in manipulativnih površin.

(9) Če ponikanje ni možno, je treba odvajanje padavinske vode predvideti v skladu s področno zakonodajo, in sicer na tak način, da bo v čim večji možni meri zmanjšan hipni odtok padavinskih voda z urbanih površin, kar pomeni, da je potrebno predvideti zadrževanje padavinskih voda pred iztokom v površinske odvodnike ali padavinsko kanalizacijo (zatravitev, travne plošče, zadrževalni bazeni, suhi zadrževalniki ...).

(10) Morebitna zasaditev brežin vodotoka mora biti takšna, da bistveno ne vpliva na odtočne razmere in predhodno usklajena z DRSV. Zasaditev ne sme segati v pretočni profil vodotoka.

(11) Za vso škodo, ki bi nastala na vodnem režimu zaradi neustrezne ali nekvalitetne izvedbe gradbenih del ali projekta, je v celoti odgovoren investitor.

(12) V času gradnje je stranka dolžna zagotoviti vse potrebne varnostne ukrepe in tako organizacijo na gradbišču, da bo preprečeno onesnaževanje voda, izlitje nevarnih tekočin na prosto ali v zemljo.

(13) V projektu je treba prikazati oziroma opisati mesto deponije viška zemeljskega in gradbenega materiala. Višek izkopanega materiala ni dovoljeno nekontrolirano odlagati na teren in z njim zasipavati struge in poplavnega prostora vodotokov. Začasne deponije morajo biti locirane in urejene tako, da ni oviran odtok vode, imeti morajo urejen odtok padavinskih voda in morajo biti zaščitene pred erozijo in odplavljanjem materiala.

(14) Predvideti je potrebne ureditve po zaključku gradbenih del. Po končani gradnji je potrebno odstraniti vse za potrebe gradnje postavljene provizorije in vse ostanke začasnih deponij, vse z gradnjo prizadete površine pa krajinsko ustrezno urediti.

20. člen

(varstvo tal)

(1) Pri gradnji objektov in drugih posegih v prostor je potrebno zagotoviti zaščito tal pred onesnaženjem in erozijskimi vplivi. V času gradnje je potrebno z varnim obratovanjem gradbene mehanizacije in varnim ravnanjem ter skladiščenjem gradbenih materialov s škodljivimi snovmi pred in med vgradnjo preprečiti morebitno onesnaženje tal in erozijskimi vplivi. Gradbeni stroji in transportna vozila morajo biti tehnično brezhibni ter z gorivom oskrbovani na drugih, za to primernih mestih. V primeru razlitja nevarnih snovi iz delovne mehanizacije je potrebno lokacijo takoj sanirati. Na gradbišču mora biti zagotovljeno ustrezno opremljeno mesto za skladiščenje nevarnih snovi z lovilno skledo ustrezne prostornine. Nevarne odpadke je potrebno oddajati pooblaščeni organizaciji za zbiranje nevarnih odpadkov, kar mora biti ustrezno evidentirano.

(2) Vse razgaljene površine naj se čim prej zatravijo ali drugače biotehnično uredijo z rastišču primernimi avtohtonimi vrstami ter vzdržujejo tako, da se prepreči zarast tujerodnih invazivnih vrst.

21. člen

(varstvo pred onesnaženjem)

Pri vseh novogradnjah, razen enostavnih in nezahtevnih objektov po uredbi, se morajo upoštevati energetski standardi v zvezi z energijo in ohranjanjem toplote, ki zmanjšujejo rabo energije in onesnaženosti zraka, v skladu z veljavnimi predpisi.

22. člen

(varstvo pred svetlobnim onesnaževanjem)

Za osvetljevanje zunanjih površin se lahko koristijo samo takšne svetilke, ki omogočajo osvetljavo talnih površin in ne osvetljujejo neba in širše okolice. Dovoljena je uporaba žarnic s čim manjšim deležem ultravijolične svetlobe. Sistem osvetljevanja mora delovati tako, da v drugem delu noči ostane prižgano minimalno število luči.

23. člen

(varstvo pred hrupom)

(1) Glede na dejansko in namensko rabo prostora se obravnavano območje, skladno z Uredbo o mejnih vrednostih kazalcev hrupa v okolju, uvršča v III. stopnjo varstva pred hrupom (SVPH).

(2) Pri projektiranju, gradnji in obratovanju objektov morajo projektanti, izvajalci in investitorji upoštevati določbe o mejnih vrednosti kazalcev hrupa.

(3) Z aktivnimi in pasivnimi protihrupnimi ukrepi je potrebno zagotoviti dovoljene ravni hrupne obremenjenosti v delovnem in bivalnem okolju. Hrup v območju ne sme presegati dovoljenje ravni, določene v uredbi.

24. člen

(varstvo pred elektromagnetnim sevanjem)

Pri graditvi objektov je potrebno zaradi varovanja zdravja ljudi pred elektromagnetnim sevanjem (v nadaljevanju: EMS) zagotavljati ustrezne odmike od virov EMS, pri čemer ne smejo biti prekoračene dopustne vrednosti elektromagnetnega sevanja, kot to določa Uredba o elektromagnetnem sevanju v naravnem in življenjskem okolju.

25. člen

(skupni pogoji glede tehničnih zahtev objektov)

(1) Vsi objekti v javni rabi morajo zagotavljati funkcionalno oviranim osebam dostop, vstop in uporabo brez grajenih in komunikacijskih ovir. Pri načrtovanju oziroma projektiranju se upoštevajo veljavni predpisi s teh področij.

(2) Pri novogradnji vseh stavb je treba upoštevati veljavni predpis s področja učinkovite rabe energije v stavbah. V skladu s tem se zagotovi uporaba lastnih naprav ali priključkov na naprave zunaj stavbe.

(3) Z ustrezno zasnovo stavbnega volumna, z izborom gradiva in toplotno zaščito stavb se zagotavljajo čim manjše izgube toplotne energije. Uporabljajo se lokalno razpoložljivi obnovljivi viri energije in tako zmanjšuje izgube energije pri prenosu in distribuciji.

IX. REŠITVE IN UKREPI ZA CELOSTNO OHRANJANJE KULTURNE DEDIŠČINE

26. člen

(ohranjanje kulturne dediščine)

(1) V območju urejanja ni registriranih enot kulturne dediščine, zato posebne rešitve in ukrepi za kulturno dediščino niso potrebni.

(2) Zaradi varstva arheoloških ostalin je potrebno Zavodu za varstvo kulturne dediščine Slovenije skladno s predpisi s področja varstva kulturne dediščine omogočiti dostop do zemljišč, kjer se bodo izvajala zemeljska dela in opravljanje strokovnega nadzora nad posegi. Lastnik zemljišča/investitor/odgovorni vodja naj o dinamiki gradbenih del obvesti pristojno območno enoto Zavoda za varstvo kulturne dediščine Slovenije vsaj 10 dni pred pričetkom zemeljskih del.

(3) Ob vseh posegih v zemeljske plasti velja obvezujoč splošni arheološki varstveni režim, ki najditelja/lastnika zemljišča/investitorja/odgovornega vodjo del ob odkritju arheološke ostaline zavezuje, da najdbo zavaruje nepoškodovano na mestu odkritja in o najdbi takoj obvesti pristojno enoto Zavoda za varstvo kulturne dediščine Slovenije, ki situacijo dokumentira v skladu z določili arheološke stroke. V primeru odkritja arheoloških ostalin, ki jim grozi nevarnost poškodovanja ali uničenja, lahko pristojni organ to zemljišče z izdajo odločbe določi za arheološko najdišče, dokler se ne opravijo raziskave arheoloških ostalin oziroma se omeji ali prepove gospodarska in druga raba zemljišča, ki ogroža obstoj arheološke ostaline.

X. REŠITVE IN UKREPI ZA VARSTVO OKOLJA, TER OHRANJANJE NARAVE

27. člen

(varstvo okolja)

Prostorske ureditve in gradnja objektov ne smejo povzročati motenj in trajnih vplivov, ki presegajo meje, določene v predpisih s področja varovanja okolja in varovanja zdravja ljudi in živali.

28. člen

(varstvo zraka)

(1) Pri izvedbi posegov na območju prostorske ureditve je treba upoštevati predpise s področja varstva zraka.

(2) Za ogrevanje objektov se primarno uporabljajo obnovljivi viri energije.

29. člen

(ohranjanje narave)

Na območju urejanja ni vsebin ohranjanja narave (zavarovanih območij, naravnih vrednot, ekološko pomembnih območij, območje Natura 2000), kot to določa Zakon o ohranjanju narave.

XI. REŠITVE IN UKREPI ZA OBRAMBO TER VARSTVO PRED NARAVNIMI IN DRUGIMI NESREČAMI, VKLJUČNO Z VARSTVOM PRED POŽAROM

30. člen

(poplavna varnost)

Obravnavana prostorska ureditev ne leži v območju poplavne nevarnosti.

31. člen

(varstvo pred erozijo in plazovi)

(1) Območje urejanja je v erozijskem območju – opozorilno območje običajni zaščitni ukrepi.

(2) Kot ukrep varstva pred škodljivim delovanjem visoke podtalnice se, v nadaljnjih fazah projektiranja, skladno s tem odlokom, pridobi mnenje geologa in v skladu z njim prilagodi način gradnje.

(3) Za projektiranje manj zahtevnih in zahtevnih objektov se izdela geomehansko poročilo, ki natančneje določa vrsto temeljenja ter način odvodnjavanja padavinskih voda iz območja urejanja.

(4) Vsi posegi v območju urejanja morajo biti dimenzionirani, projektirani in izvedeni skladno z geomehanskim poročilom.

(5) V nobenem primeru se ne sme spuščati meteorne in drenažne vode nekontrolirano po terenu.

32. člen

(potresna intenziteta)

Obravnavana prostorska ureditev se nahaja v VIII. stopnji potresne intenzitete evropske mikroseizmične lestvice s pospeškom tal 0,150 g. Pri načrtovanju nove zazidave in z njo povezanih ureditev je treba upoštevati projektni pospešek tal 0,150 g v skladu za Eurocodom 8.

33. člen

(varstvo pred požarom)

Pri gradnjah objektov in pri urejanju prostora je treba upoštevati prostorske, gradbene in tehnične predpise, ki urejajo varstvo pred požarom, zato je treba zagotoviti:

– potrebne odmike od meje parcele in med objekti ter potrebne protipožarne ločitve z namenom preprečitve širjenja požara na sosednje objekte;

– neovirane in varne dovoze, dostope ter delovne površine za intervencijska vozila in vire za zadostno oskrbo z vodo za gašenje. Do izgradnje novega hidrantnega omrežja, vire za gašenje zagotavlja Prostovoljno gasilsko društvo Krmelj.

XII. DOPUSTNA ODSTOPANJA OD FUNKCIONALNIH, OBLIKOVALSKIH IN TEHNIČNIH REŠITEV

34. člen

(odstopanja)

Na območju urejanja so dovoljena naslednja odstopanja:

– za lego objektov: lokacija objektov v grafičnih prilogah je okvirna in se natančno določi v projektni dokumentacija za gradbeno dovoljenje, pod pogojem, da se upošteva predpisan odmik od sosednjih parcel;

– za horizontalni gabarit: novi objekt se lahko gradi večjega ali manjšega tlorisnega gabarita kot je določeno v grafičnih prilogah pod pogojem, da ni presežen faktor zazidanosti nove gradbene parcele;

– za kote etaže na stiku z manipulativnimi površinami so tolerance ± 50 cm, vendar se kota manipulativnih površin prilagaja vozišču ceste z maksimalnim naklonom do 4 %;

– dovoljena so odstopanja od prikazanih vhodov v objekt ali uvozov na parcelo, pod pogojem, da je zagotovljena preglednost na cesti in varnost cestnega prometa;

– gradbene parcele je dovoljeno deliti in združevati. Pri načrtu parcelacije so dovoljena odstopanja, v kolikor se pojavijo utemeljeni razlogi ali zaradi lastništva zemljišč in se nova parcelacija določi v projektni dokumentaciji za posamezen objekt;

– v primeru združitve ali delitve novih parcel se lahko gradi glavni in pomožni objekt pod pogojem, da se ne preseže faktor zazidanosti nove parcele, ter da je zagotovljeno ustrezno število parkirnih mest glede na predvideno dejavnost;

– pri komunalni in energetski infrastrukturi je možno odstopanje potekov predvidenih vodov, v kolikor se pojavijo utemeljeni razlogi zaradi lastništva zemljišč ali ustrezne projektne dokumentacije, če to pogojujejo primernejši obratovalni parametri in bolj ekonomična investicijska vlaganja ob pogoju, da prestavitve ne spreminjajo vsebinskega koncepta OPPN.

XIII. OBVEZNOSTI INVESTITORJEV NEPREMIČNINE PRI IZGRADNJI KOMUNALNE OPREME NA OBMOČJU OPPN

35. člen

(gradnja komunalne opreme)

V skladu z ZUreP-3 in opremljenostjo območja OPPN ni potrebna izdelava posebnega programa opremljanja, zato se komunalni prispevek za gradnjo objektov odmerja na podlagi splošnega odloka za območje občine.

36. člen

(obveznosti investitorja in izvajalcev)

(1) Pri izvajanju posegov v prostor na obravnavanem območju je izvajalec dolžan zagotoviti dostope do obstoječih objektov in zemljišč v času gradnje, racionalno urediti gradbišča in pri posegih na prometnicah zagotoviti varen promet.

(2) Pri urejanju okolice in javnih površin mora investitor in izvajalec:

– ob izvedbi posega odstraniti plodno zemljo in jo začasno deponirati;

– po končani gradnji odstraniti začasne objekte, odvečni gradbeni material in urediti okolico ter višino zemljišča na parcelni meji prilagoditi sosednjemu zemljišču;

– pred pričetkom gradnje mora investitor pravočasno obvestiti upravljavce objektov, naprav in vodov gospodarske javne infrastrukture, ki so tangirani pri predmetni gradnji.

XIV. KONČNE DOLOČBE

37. člen

(hramba in vpogled)

OPPN je stalno na vpogled na Občini Sevnica in na Upravni enoti Sevnica.

38. člen

(nadzor)

Nadzor nad izvajanjem OPPN izvajajo pristojne inšpekcijske službe.

39. člen

(začetek veljavnosti)

Ta odlok začne veljati petnajsti dan po objavi v Uradnem listu Republike Slovenije.

Št. 3505-0006/2022
Sevnica, dne 20. marca 2024

Župan
Občine Sevnica
Srečko Ocvirk

---

763. Sklep o ukinitvi statusa javnega dobra

Na podlagi 29. člena Zakona o lokalni samoupravi (Uradni list RS, št. 94/07 – uradno prečiščeno besedilo, 76/08, 79/09, 51/10, 40/12 – ZUJF, 14/15 – ZUUJFO, 11/18 – ZSPDSLS-1,

30/18, 61/20 – ZIUZEOP-A in 80/20 – ZIUOOPE) in 18. člena Statuta Občine Sevnica (Uradni list RS, št. 46/15 – UPB, 17/17 in 44/18) je Občinski svet Občine Sevnica na 13. redni seji dne 20. 3. 2024 sprejel

S K L E P
o ukinitvi statusa javnega dobra

1. člen

S tem sklepom se na nepremičninah s parc. št. 2322/27 ter 2534/52, obe k.o. 1391 Log ukine status javnega dobra.

2. člen

Nepremičnini, navedeni v 1. členu tega sklepa, prenehata imeti značaj javnega dobra in se zanju vknjiži lastninska pravica na ime Občina Sevnica, Glavni trg 19a, 8290 Sevnica, matična št. 5883008000.

3. člen

Ta sklep začne veljati naslednji dan po objavi v Uradnem listu Republike Slovenije.

Št. 7113-0009/2024-2
Sevnica, dne 20. marca 2024

Župan
Občine Sevnica
Srečko Ocvirk

VSEBINA

VLADA

702. Uredba o enkratnem nadomestilu občini za spodbujanje uvajanja vetrnih proizvodnih naprav 1773
703. Uredba o kategorizaciji državnih cest 1774
704. Uredba o uporabi javnih sredstev za gradnjo visokozmogljivih fiksnih širokopasovnih omrežij oziroma nadgradnjo obstoječih fiksnih omrežij, gradnjo mobilnih omrežij 5G, gradnjo zalednih omrežij in za spodbujanje povezljivosti 1782
705. Uredba o spremembi Uredbe o upravnem poslovanju 1786
706. Uredba o spremembi Uredbe o izvedbi intervencij kmetijske politike za leto 2024 1786
707. Sklep o izpolnitvi celoletne obveznosti ravnanja z odpadnimi nagrobnimi svečami za koledarsko leto 2023 1787

MINISTRSTVA

708. Pravilnik o evidenci o analizah voluminozne krme za potrebe kmetijstva in razvoja podeželja 1787
709. Pravilnik o zbirki podatkov o emisijah in odvzemih toplogrednih plinov v kmetijstvu in spremljanju stanja kmetijskih tal ter podatkov emisij toplogrednih plinov, amonijaka in drugih onesnaževal zraka v kmetijstvu 1788
710. Pravilnik o spremembah in dopolnitvah Pravilnika o evidenci krajinskih značilnosti za pogojenost in ukrepe kmetijske politike 1789
711. Pravilnik o spremembah in dopolnitvah Pravilnika o meroslovnih zahtevah za merilnike hitrosti v cestnem prometu 1791
712. Pravilnik o spremembah in dopolnitvah Pravilnika o določitvi dodatka za povečan obseg dela za posebne obremenitve 1794

USTAVNO SODIŠČE

713. Sklep o zavrženju pobude 1795

SODNI SVET

714. Sklep o objavi javnega poziva sodnikom k vložitvi kandidatur na vodstveno mesto 1796

DRŽAVNA VOLILNA KOMISIJA

715. Sklep o razrešitvi in imenovanju v okrajni volilni komisiji 3011 – Ljubljana Šiška 4 1796
716. Sklep o razrešitvi in imenovanju v okrajni volilni komisiji 4009 – Ljubljana Bežigrad 2 1797
717. Sklep o razrešitvi in imenovanju v okrajni volilni komisiji 7009 – Maribor 5 1797
718. Sklep o razrešitvi in imenovanju v okrajni volilni komisiji 5005 – Žalec 2 1797
719. Sklep o popravi 1797

DRUGI DRŽAVNI ORGANI IN ORGANIZACIJE

720. Odločba o spremembi označbe naravne mineralne vode Costella 1797

DRUGI ORGANI IN ORGANIZACIJE

721. Dodatek št. 7 h Kolektivni pogodbi za dejavnost kovinskih materialov in livarn Slovenije 1798

OBČINE

BOVEC

722. Odlok o proračunu Občine Bovec za leto 2024 1799
723. Sklep o soglasju k oddaji nepremičnega premoženja Občine Bovec v najem 1801
724. Sklep o spremembah in dopolnitvah Sklepa o določitvi parkirnih površin v Občini Bovec območja plačljivih parkirnih mest 1801

CERKNO

725. Sklep o začetku postopka tehnične posodobitve Občinskega prostorskega načrta Občine Cerkno 1802
726. Sklep o ukinitvi statusa javnega dobra 1803
727. Sklep o ukinitvi statusa javnega dobra 1803
728. Sklep o ukinitvi statusa javnega dobra 1803

DOBJE

729. Sklep o začasnem financiranju Občine Dobje v obdobju drugega tromesečja leta 2024 1803

DOL PRI LJUBLJANI

730. Odlok o rebalansu Odloka o proračunu Občine Dol pri Ljubljani za leto 2024 – 1. rebalans 1804
731. Sklep o potrditvi Načrta ravnanja s stvarnim premoženjem Občine Dol pri Ljubljani za leto 2024 (dopolnitev) 1805

GORENJA VAS - POLJANE

732. Sklep o začetku postopka tehnične posodobitve Občinskega prostorskega načrta Občine Gorenja vas - Poljane 1811

IDRIJA

733. Odlok o spremembah in dopolnitvah Odloka o krajevnih skupnostih v Občini Idrija 1811
734. Pravilnik o plačah, plačilih in drugih prejemkih občinskih funkcionarjev, članov delovnih teles občinskega sveta in članov drugih organov Občine Idrija 1812
735. Pravilnik o sredstvih za delo svetniških skupin in samostojnih članov Občinskega sveta Občine Idrija 1814
736. Sklep o pridobitvi statusa grajenega javnega dobra lokalnega pomena 1816

KUZMA

737. Sklep o lokacijski preveritvi za določitev obsega stavbnega zemljišča pri posamični poselitvi 1816

LITIJA

738. Odlok o spremembah in dopolnitvah Odloka o proračunu Občine Litija za leto 2024 1816

MIREN - KOSTANJEVICA

760. Odlok o spremembah in dopolnitvah Odloka o proračunu Občine Miren - Kostanjevica za leto 2024, Rebalans št. 1 1850

SEVNICA

761. Odlok o Občinskem podrobnem prostorskem načrtu (OPPN) za izkoriščanje mineralne surovine s sanacijo in predelavo gradbenih odpadkov Kaplja vas 1851
762. Odlok o Občinskem podrobnem prostorskem načrtu za Poslovno cono Krmelj II (OPPN 40-04) 1858
763. Sklep o ukinitvi statusa javnega dobra 1865

SEŽANA

739. Odlok o organizaciji in delovnem področju občinske uprave Občine Sežana 1818
740. Odlok o podelitvi koncesije za opravljanje javne službe na primarni ravni na področju zobozdravstva za odrasle 1822
741. Sklep o določitvi višine turistične takse v Občini Sežana 1823

SLOVENJ GRADEC

742. Sklep o ukinitvi statusa javnega dobra in prodaji nepremičnin: (št. 9.2) 1823
743. Sklep o ukinitvi statusa javnega dobra in menjavi nepremičnin: (št. 9.3) 1824

ŠEMPETER - VRTOJBA

744. Sklep o ukinitvi statusa javnega dobra na nepremičninah s parc. št. 3396/6, 3396/7 in 3425/5, vse k. o. 2316 Vrtojba 1824

ŠKOCJAN

745. Odlok o turističnem vodenju na turističnem območju Dolenjska 1824

TOLMIN

746. Odlok o pogojih za organizacijo in izvedbo festivalov ob sotočju do leta 2027 1827
747. Odlok o turistični in promocijski taksi v Občini Tolmin 1830
748. Odlok o spremembah in dopolnitvah Odloka o določitvi plovbnega režima na reki Soči na območju Občine Tolmin 1832
749. Pravilnik o ureditvi plovbnega območja in vstopno izstopnih mest, o izvedbi sistema nakupa dovolilnic ter o izvedbi nadzora na plovbnem območju na reki Soči na območju Občine Tolmin 1832
750. Pravilnik o dodeljevanju sredstev za programe veteranskih organizacij v Občini Tolmin 1834

ZAGORJE OB SAVI

751. Odlok o spremembah in dopolnitvah Odloka o ustanovitvi javnega lekarniškega zavoda Zasavske lekarne Trbovlje 1837
752. Odlok o spremembi Odloka o ustanovitvi javnega zavoda Knjižnica Mileta Klopčiča Zagorje ob Savi 1837
753. Sklep o potrditvi lokacijske preveritve ID 3627 za določitev obsega stavbnega zemljišča pri posamični poselitvi za EUP OP 1/1157 na območju Občine Zagorje ob Savi 1838
754. Sklep o potrditvi lokacijske preveritve ID 3491 za določitev obsega stavbnega zemljišča pri posamični poselitvi za EUP OP 1/809 na območju Občine Zagorje ob Savi 1840
755. Sklep o potrditvi lokacijske preveritve ID 3872 za določitev obsega stavbnega zemljišča pri posamični poselitvi za EUP OP 1/820 na območju Občine Zagorje ob Savi 1842
756. Sklep o potrditvi lokacijske preveritve ID 3631 za določitev obsega stavbnega zemljišča pri posamični poselitvi za EUP OP 1/1073 na območju Občine Zagorje ob Savi 1844

ŽALEC

757. Sklep o soglasju k ceni storitve Pomoč družini na domu v Občini Žalec 1846
758. Sklep o ukinitvi statusa javnega dobra 1846
759. Sklep o pridobitvi statusa grajenega javnega dobra lokalnega pomena 1846

Uradni list RS – **Razglasni del**

Razglasni del je objavljen v elektronski izdaji št. 24/24 na spletnem naslovu: **www.uradni-list.si**

VSEBINA

Javni razpisi 679
Razpisi delovnih mest 724
Druge objave 734
Objave po Zakonu o političnih strankah 739
Evidence sindikatov 740
Objave sodišč 741
Amortizacije 741
Oklici o začasnih zastopnikih in skrbnikih 741
Oklici dedičem in neznanim upnikom 742
Oklici pogrešanih 745
Preklici 747
Spričevala preklicujejo 747
Drugo preklicujejo 747

ISSN 1318-0576

Izdajatelj Služba Vlade RS za zakonodajo – direktor Rado Fele • Založnik Uradni list Republike Slovenije d.o.o. – direktor Denis Stroligo • Priprava Uradni list Republike Slovenije d.o.o. • Naročnina za obdobje 1. 1. do 31. 12. 2024 je 770 EUR (brez DDV), v ceno posameznega Uradnega lista Republike Slovenije je vračunan 5% DDV • Reklamacije se upoštevajo le mesec dni po izidu vsake številke • Uredništvo in uprava Ljubljana, Dunajska cesta 167 • Poštni predal 379 • Telefon tajništvo (01) 2001 821, računovodstvo in naročnine (01) 2001 863, telefaks (01) 2001 825, prodaja (01) 2001 838, preklici (01) 2001 842, telefaks (01) 4250 199, uredništvo (01) 2001 841/868, uredništvo (javni razpisi …) (01) 2001 842, uredništvo – telefaks (01) 4250 199 • Internet: www.uradni-list.si – uredništvo e-pošta: objave@uradni-list.si • Transakcijski račun 02922-0011569767