

Uradni list Republike Slovenije



Internet: www.uradni-list.si

e-pošta: info@uradni-list.si

Št. 20 Ljubljana, petek 18. 2. 2022

ISSN 1318-0576 Leto XXXII

DRŽAVNI ZBOR

366. Razpis volitev sodnikov porotnikov Delovnega in socialnega sodišča v Ljubljani za odločanje v socialnih sporih iz vrst zavarovancev

Na podlagi tretjega odstavka 15. člena Zakona o delovnih in socialnih sodiščih (Uradni list RS, št. 2/04, 10/04 – popr., 45/08 – ZArbit, 45/08 – ZPP-D, 47/10 – odl. US, 43/12 – odl. US, 10/17 – ZPP-E in 196/21 – ZDOsk) ponovno

RAZPISUJEM VOLITVE sodnikov porotnikov Delovnega in socialnega sodišča v Ljubljani za odločanje v socialnih sporih iz vrst zavarovancev

I.

Volitve sodnikov porotnikov Delovnega in socialnega sodišča v Ljubljani za odločanje v socialnih sporih za 52 prostih mest iz vrst zavarovancev bodo v četrtek, 31. marca 2022.

II.

Na podlagi Akta o določitvi števila mest sodnikov in sodnikov porotnikov na delovnih in socialnih sodiščih (Uradni list RS, št. 35/94, 71/97, 50/98, 74/99 in 123/04) se za Delovno in socialno sodišče v Ljubljani za odločanje v socialnih sporih voli 332 sodnikov porotnikov, od tega 166 iz vrst zavarovancev. Državni zbor je 21. 9. 2020 izvolil 114 sodnikov porotnikov za navedeno sodišče iz vrst zavarovancev, 52 mest pa je ostalo nezasedenih.

Sodniki porotniki, izvoljeni na podlagi tega razpisa, bodo dolžnost opravljali za preostanek petletnega mandata sodnikov porotnikov, izvoljenih s Sklepom o izvolitvi sodnikov porotnikov Delovnega in socialnega sodišča v Ljubljani za odločanje v socialnih sporih (Uradni list RS, št. 125/20 z dne 21. 9. 2020).

III.

Za sodnika porotnika je lahko izvoljen državljan Republike Slovenije, ki je dopolnil trideset let, ki ni bil pravnomočno obsojen za kaznivo dejanje, ki se preganja po uradni dolžnosti, ki je zdravstveno ter osebnostno primeren za udeležbo pri izvajanju sodne oblasti in ki aktivno obvlada slovenski jezik (42. člen Zakona o sodiščih).

IV.

Predlog upravičenega predlagatelja mora vsebovati:

1. za predlagatelja:

– naziv in sedež;

– število članov organizacije;

2. za predlaganega kandidata:

– ime in priimek,

– dan, mesec in leto rojstva,

– naslov stalnega prebivališča in dejanskega prebivališča

kandidata, če ni enak stalnemu prebivališču,

– naziv delodajalca in delovnega mesta kandidata oziroma drug status,

– izjavo kandidata, da soglaša s kandidaturom ter da izpolnjuje pogoje iz 42. člena Zakona o sodiščih,

– navedbo sodnega okrožja, v katerem bo opravljal naloge sodnika porotnika.

Upravičeni predlagatelji so reprezentativni sindikati za območje Republike Slovenije in združenja zavarovancev, ki so organizirana za območje Republike Slovenije. Združenja zavarovancev so tista združenja, ki lahko v skladu s statuti javnih zavodov s področja socialnih zavarovanj predlagajo svoje predstavnike v organe zavodov. Upravičeni predlagatelji so navedeni v PRILOGI 1 tega razpisa.

V.

Sodniki porotniki bodo naloge opravljali v sodnih okrožjih Celje, Murska Sobota, Nova Gorica in Koper, zato bodo pri izvolitvi imeli prednost kandidati z bivališčem v navedenih okrožjih. Prosta mesta bodo v največji možni meri razdeljena med reprezentativne sindikate in združenja zavarovancev v sorazmerju s številom njihovih članov.

VI.

Upravičeni predlagatelji predlog kandidata ali seznam predlaganih kandidatov s podatki in izjavami iz IV. točke tega razpisa posredujte na naslov:

– Državni zbor, Mandatno-volilna komisija, Šubičeva 4, p.p. 636, 1102 Ljubljana ali

– v elektronski obliki na elektronski naslov gp@dz-rs.si v obliki PDF dokumenta v formatu PDF/A, pri čemer mora biti predlog predlagatelja podpisan z varnim elektronskim podpisom, overjenim s kvalificiranim potrdilom,

z oznako: »PONOVI RAZPIS – POROTNIKI«, do vključno torka, 15. marca 2022.

Predlog bo pravočasen, če ga bo Državni zbor prejel zadnji dan roka oziroma bo zadnji dan roka priporočeno poslan po pošti.

Predlog je mogoče posredovati tudi s pomočjo obrazcev v PRILOGI 2 in PRILOGI 3 tega razpisa.

Št. 700-04/22-1/2

Ljubljana, dne 17. februarja 2022

Državni zbor
Republike Slovenije
Igor Zorčič
predsednik

PRILOGA 1
Seznam upravičenih predlagateljev

Zveza svobodnih sindikatov Slovenije – ZSSS
Konfederacija sindikatov Slovenije PERGAM – KSS Pergam
Konfederacija sindikatov 90 Slovenije – KS 90
Neodvisnost, Konfederacija novih sindikatov Slovenije – KNSS
Slovenska zveza sindikatov ALTERNATIVA
Zveza delavskih sindikatov Slovenije – SOLIDARNOST
Konfederacija sindikatov javnega sektorja Slovenije – KSJS
Zveza reprezentativnih sindikatov Slovenije – ZRSS
Konfederacija slovenskih sindikatov – KSS
Sindikat delavcev železniške dejavnosti Slovenije
FIDES Sindikat zdravnikov in zobozdravnikov Slovenije
Sindikat železniškega prometa Slovenije
Sindikat bančništva Slovenije
Polijski sindikat Slovenije
Sindikat zdravstva in socialnega varstva Slovenije
Sindikat vzgoje, izobraževanja, znanosti in kulture Slovenije
Sindikat novinarjev Slovenije
Sindikat igralniških delavcev Slovenije
Sindikat delavcev tehničnih pregledov Slovenije
Sindikat delavcev v zdravstveni negi Slovenije
Sindikat carinikov Slovenije
Sindikat pridobivanja energetskih surovin Slovenije
Sindikat Nove ljubljanske banke
Neodvisni sindikat delavcev ljubljanske univerze
Sindikat farmacevtov Slovenije
Sindikat voznikov avtobusnega prometa Slovenije
Sindikat Vladne agencije Slovenije
Sindikat železniškega transporta Slovenije
Sindikat slovenskih diplomatov
Sindikat kulturnih in umetniških ustvarjalcev RTV Slovenije
Sindikat zavarovalnih zastopnikov Slovenije

Sindikat delavcev radiodifuzije Slovenije
Sindikat ministrstva za obrambo
Sindikat delavcev farmacevtske industrije
Sindikat delavcev Statističnega urada Republike Slovenije
Sindikat delavcev v pravosodju
Svet gorenjskih sindikatov
Sindikat vzdrževalcev železniške infrastrukture
Sindikat kapitanije Slovenije
Sindikat policistov Slovenije
DENS - Sindikat zobozdravnikov Slovenije
Sindikat vzdrževalcev slovenskih železnic
SINDIR - Sindikat direktorjev in ravnateljev Slovenije
Sindikat zdravnikov družinske medicine PRAKTIK.UM
Sindikat vojakov Slovenije
Podjetniški sindikat Predilnica Litija
Sindikat progovnih prometnikov Slovenije
Sindikat upravljavcev športne infrastrukture – SUŠI
Sindikat menedžerjev v kulturi in umetnosti SINKUL

Zveza društev upokojencev Slovenije
ZSSS – Sindikati upokojencev Slovenije
Zveza klubov upokojenih delavcev Ministrstva za notranje zadeve Maksa Perca Slovenije

Zveza Sožitje – zveza društev za pomoč osebam z motnjami v duševnem razvoju Slovenije
Zveza društev civilnih invalidov vojn Slovenije
Zveza invalidskih društev ILCO Slovenije
Zveza društev slepih in slabovidnih Slovenije
Društvo distrofikov Slovenije
Zveza delovnih invalidov Slovenije
Sonček – Zveza društev za cerebralno paralizo Slovenije so.p.
Zveza paraplegikov Slovenije
Društvo študentov invalidov Slovenije
YHD - Društvo za teorijo in kulturo hendikepa

Društvo specialna olimpiada Slovenije
Društvo laringektomiranih Slovenije
Zveza društev gluhih in naglušnih Slovenije
Zveza za šport invalidov Slovenije – Slovenski paralimpijski komite
Združenje multiple skleroze Slovenije
Društvo paralizikov Slovenije
Društvo gibalno oviranih invalidov Slovenije VIZIJA
Zveza društev vojnih invalidov Slovenije
Društvo VITA za pomoč po nezgodni poškodbi glave
Društvo revmatikov Slovenije
Sklad SILVA - Društvo za kakovostno življenje ljudi s posebnimi potrebami
Združenje invalidov - FORUM Slovenije
"INVALID" Zveza društev gibalno oviranih in oseb z invalidnostjo Slovenije
Kulturno-prosvetno in športno rekreativno društvo slepih in slabovidnih »Karel Jeraj«
Društvo za kronično vnetno črevesno bolezen
Združenje gluhoslepih Slovenije DLAN
Združenje vojnih invalidov in svojcev padlih 1991
Društvo za rehabilitacijo invalidov Slovenije - Top power studio Maribor
Downov sindrom Slovenija, društvo za kakovostno življenje ljudi z Downovim sindromom
Društvo amputirancev Slovenije
Invalidsko športno društvo dializnih in transplantiranih
KRVNI BRATJE – Društvo bolnikov z motnjo strjevanja krvi Slovenije

Kmetijsko gozdarska zbornica Slovenije
Zadružna zveza Slovenije
Čebelarska zveza Slovenije
Sindikar kmetov Slovenije
Zveza slovenske podeželske mladine
Zveza kmetov Slovenije

PRILOGA 2
Obrazec za upravičenega predlagatelja

PREDLOG

**kandidatke / kandidata za mesto sodnika porotnika Delovnega in socialnega sodišča v
Ljubljani za odločanje v socialnih sporih iz vrst zavarovancev
(razpis št. 700-04/22-1/2 z dne 17. 2. 2022)**

PODATKI O PREDLAGATELJU

Naziv:

Sedež:

Število članov organizacije (predlagatelja)¹:

E-naslov in telefonska številka²:

Priloga:

- podatki o kandidatki / kandidatu, soglasje h kandidaturi ter izjava o izpolnjevanju pogojev za izvolitev na mesto sodnika porotnika Delovnega in socialnega sodišča v Ljubljani za odločanje v socialnih sporih iz vrst zavarovancev

Datum:

Podpis predlagatelja:

¹ Opomba: Razpisana prosta mesta bodo v največji možni meri razdeljena med reprezentativne sindikate za območje Republike Slovenije in združenja zavarovancev, ki so organizirana za območje Republike Slovenije, v sorazmerju s številom njihovih članov (drugi odstavek 16. člena ZDSS-1).

² Neobvezno polje.

PRILOGA 3
Obrazec za kandidata

**Podatki o kandidatki / kandidatu,
soglasje h kandidaturi ter
izjava o izpolnjevanju pogojev za izvolitev na mesto sodnika porotnika Delovnega in
socialnega sodišča v Ljubljani za odločanje v socialnih sporih iz vrst zavarovancev
(razpis št. 700-04/22-1/2 z dne 17. 2. 2022)**

Ime in priimek:

Datum rojstva:

Stalno prebivališče:

Dejansko prebivališče (če ni enako stalnemu):

Naziv delodajalca in delovnega mesta oziroma drug status:

E-naslov in telefonska številka³:

s o g l a š a m

s kandidaturo za sodnico porotnico / sodnika porotnika Delovnega in socialnega sodišča v Ljubljani za odločanje v socialnih sporih iz vrst zavarovancev.

Naloge sodnika/-ce porotnika/-ce sem pripravljen/-a opravljati v:

- sodnem okrožju Celje
- sodnem okrožju Koper
- sodnem okrožju Nova Gorica
- sodnem okrožju Murska Sobota

ter pod kazensko in materialno odgovornostjo za resničnost navedb

i z j a v l j a m,

da sem:

- državljan/-ka Republike Slovenije,
 - dopolnil/-a trideset let starosti,
 - nisem bil/-a pravnomočno obsojen/-a za kaznivo dejanje, ki se preganja po uradni dolžnosti,
 - zdravstveno ter osebnostno primeren/-na za udeležbo pri izvajanju sodne oblasti ter
 - aktivno obvladam slovenski jezik.
- (42. člen Zakona o sodiščih)

Datum:

Podpis:

³ Neobvezno polje.

_____ (ime, priimek) **soglašam**, da v primeru moje izvolitve za sodnika/-co porotnika/-co Državni zbor Delovnemu in socialnemu sodišču v Ljubljani poleg osebnih podatkov, in sicer osebno ime, datum rojstva, naslov stalnega oziroma dejanskega prebivališča, sporoči tudi naslednje kontaktne podatke:

e-naslov _____

in/ali telefon _____.

Datum:

Podpis:

PREDSEDNIK REPUBLIKE

367. Ponovni poziv za zbiranje predlogov možnih kandidatov za prosto mesto člana Sveta Banke Slovenije – viceguvernerja

Na podlagi šestega odstavka 37. člena Zakona o Banki Slovenije (Uradni list RS, št. 72/06 – uradno prečiščeno besedilo, 59/11 in 55/17) objavljam

PONOVNI POZIV za zbiranje predlogov možnih kandidatov za prosto mesto člana Sveta Banke Slovenije – viceguvernerja

Na podlagi obvestila predsednika Državnega zbora št. 450-03/22-0001/6 z dne 7. 2. 2022, s katerim me je obvestil, da predlagani kandidat ni prejel zadostnega števila glasov poslank in poslancev, v skladu z Zakonom o Banki Slovenije objavljam ponovni poziv za zbiranje predlogov možnih kandidatov za prosto mesto člana Sveta Banke Slovenije – viceguvernerja.

Predlogi možnih kandidatov za člana Sveta Banke Slovenije – viceguvernerja morajo biti obrazloženi, priloženo mora biti pisno soglasje možnega kandidata, da je kandidaturo pripravljen sprejeti.

Po tem, ko bom sprejel odločitev o izboru kandidata in pred glasovanjem v državnem zboru, je predvidena javna predstavitev predlaganega kandidata.

Predlogi za možne kandidate morajo prispeti na naslov Urada predsednika Republike Slovenije, Erjavčeva 17, 1000 Ljubljana ali na elektronski naslov gp.uprs@up-rs.si najkasneje do petka, 6. maja 2022, do 15.00 ure.

Uporabljeni izrazi v tem pozivu, zapisani v moški slovnični obliki, se uporabljajo kot nevtralni za ženski in moški spol.

Št. 003-03-7/2021-33
Ljubljana, dne 17. februarja 2022

Borut Pahor
predsednik
Republike Slovenije

VLADA**368. Uredba o sofinanciranju izvedbe praktičnega pouka v kmetijstvu in za usposobitev zavodov in razvojnih centrov v kmetijstvu**

Na podlagi 10. in 12. člena ter za izvrševanje 129. člena Zakona o kmetijstvu (Uradni list RS, št. 45/08, 57/12, 90/12 – ZdZPVHVVR, 26/14, 32/15, 27/17, 22/18, 86/21 – odl. US in 123/21) Vlada Republike Slovenije izdaja

**UREDBO
o sofinanciranju izvedbe praktičnega pouka
v kmetijstvu in za usposobitev zavodov
in razvojnih centrov v kmetijstvu****I. SPLOŠNE DOLOČBE****1. člen**

(vsebina in namen)

Ta uredba določa vrsto ukrepov, pogoje, upravičence, merila in postopke za uvedbo in izvajanje posameznega ukrepa razvoja podeželja ter finančna sredstva za namen sofinanciranja materialnih stroškov in stroškov storitev praktičnega izobraževanja dijakov srednjih šol, študentov višjih strokovnih šol in visokošolskih zavodov ter sofinanciranje investicij za namen usposobitve zavodov in razvojnih centrov s področij agroživilstva, gozdarstva, veterinarstva in živilstva.

2. člen

(vlagatelj in upravičenec)

(1) Vlagatelj je javni vzgojno-izobraževalni, javni visokošolski ali javni raziskovalni zavod, katerega ustanoviteljica je Republika Slovenija, ki izvaja javnoeljavne programe izobraževanja ali izvaja raziskovanje s področij agroživilstva, gozdarstva, veterinarstva in živilstva in izpolnjuje pogoje, določene v 3. in 7. členu te uredbe.

(2) Upravičenec je javni vzgojno-izobraževalni, javni visokošolski ali javni raziskovalni zavod, katerega ustanoviteljica je Republika Slovenija, ki izpolnjuje pogoje iz 3. in 7. člena te uredbe in mu je izdana odločba o pravici do sredstev iz četrtega odstavka 13. člena te uredbe.

**II. SOFINANCIRANJE MATERIALNIH STROŠKOV
IN STROŠKOV STORITEV PRAKTIČNEGA
IZOBRAŽEVANJA****3. člen**

(pogoji za pridobitev sredstev)

Pogoji, ki jih mora izpolnjevati vlagatelj ob vložitvi vloge na javni razpis za dodelitev nepovratnih sredstev za sofinanciranje materialnih stroškov in stroškov storitev praktičnega izobraževanja dijakov srednjih šol, študentov višjih strokovnih šol in visokošolskih zavodov, so:

- izvajanje rednega izobraževanja s praktičnim poukom s področja agroživilstva, gozdarstva, veterinarstva in živilstva;
- ima lastninsko, solastninsko ali zakupno pravico oziroma status upravljavca nepremičnine v lasti Republike Slovenije na nepremičnini, na kateri se izvaja naložba;
- dokazila za izvedbo programa (opis, pričakovani rezultati praktičnega izobraževanja itn.);
- specifikacija stroškov za izvedbo praktičnega izobraževanja.

4. člen

(upravičeni in neupravičeni stroški)

(1) Upravičeni stroški so stroški:

- za material in repomaterial za izvajanje praktičnega pouka;
- za drobni inventar in potrošni material za izvajanje praktičnega pouka in laboratorijskih vaj;
- povezani z zagotavljanjem varnosti in zdravja dijakov oziroma študentov;
- za najem strojev in drugih storitev (npr. najem prevoznih sredstev za prevoz dijakov), namenjenih izvajanju praktičnega pouka;
- za vzdrževanje strojev, naprav in opreme na posestvih in delavnicah, namenjenih praktičnemu pouku;
- energentov, ki se porabijo za pogon kmetijske in gozdarske mehanizacije;
- promocije.

(2) Neupravičeni stroški so stroški za:

- delo delavcev in mentorjev, njihovi potni in ostali stroški, ki so povezani z zaposlitvijo delavcev;
- delo zunanjih izvajalcev praktičnega pouka;
- pisarniški in čistilni material;
- vzdrževanja objektov, prostorov, standardne opreme učilnic (tabla, stoli, mize ipd.), oprema informacijsko-komunikacijske tehnologije, fotokopirni stroji;
- zavarovanja, ki jih Ministrstvo za kmetijstvo, gozdarstvo in prehrano (v nadaljnjem besedilu: ministrstvo) financira v skladu z uredbo, ki ureja sofinanciranje zavarovalnih premij za zavarovanje primarne kmetijske proizvodnje in ribištva;
- vodo, elektriko, kurilno olje in plin;
- tehnične preglede vozil, njihovo zavarovanje in podaljševanje registracij;
- malice;
- fitofarmacevtska sredstva.

(3) Za upravičene stroške se štejejo stroški, ki so nastali v koledarskem letu izvedbe javnega razpisa, vendar ne pozneje kot 1. oktobra tistega leta.

5. člen

(merila za ocenjevanje vlog)

(1) Sofinancirajo se vloge, ki na podlagi ocenjenih meril dosežejo najmanj 50 točk. Če za posamezno merilo vlagatelj vloži na javni razpis ne priloži vseh podatkov, prilog in dokazil, ki so zahtevana, oziroma so podatki nepravilni, se vloga v tem delu oceni z 0 točkami.

(2) Merila za ocenjevanje vlog na javni razpis so naslednja:

- delež lastne udeležbe,
- število dijakov, vključenih v izobraževanje na dan 5. oktobra šolskega leta, oziroma število študentov, vključenih v izobraževanje na dan 30. oktobra študijskega leta,
- število hektarjev kmetijskih ali gozdnih zemljišč ali število učnih delavnic.

(3) Podrobnejša merila iz prejšnjega odstavka in točkovanik za ocenjevanje vlog na javni razpis se opredelijo v javnem razpisu.

6. člen

(finančne določbe)

(1) Stopnja sofinanciranja znaša do 50 odstotkov priznane vrednosti upravičenih stroškov.

(2) Zgornja višina dodeljenih sredstev na posamezno vlogo oziroma članico univerze je 30.000 eurov.

(3) Sofinancirajo se vloge, ki na podlagi ocenjenih meril dosežejo najmanj 50 točk.

(4) Vlagatelj za sofinanciranje materialnih stroškov in stroškov storitev praktičnega izobraževanja vložijo največ eno vlogo na javni razpis.

III. SOFINANCIRANJE USPOSOBITVE ZAVODOV IN RAZVOJNIH CENTROV V KMETIJSTVU, GOZDARSTVU IN PREHRANI

7. člen

(pogoji za pridobitev sredstev)

Pogoji, ki jih mora izpolnjevati vlagatelj ob vložitvi vloge na javni razpis za dodelitev nepovratnih sredstev za sofinanciranje sredstev usposobitve zavodov in razvojnih centrov v kmetijstvu, gozdarstvu in prehrani (v nadaljnjem besedilu: vloga na javni razpis), so naslednji:

– izvajanje rednega izobraževanja s praktičnim poukom ali raziskovanje s področja agroživilstva, gozdarstva, veterinarstva in živilstva;

– lastninska, solastninska ali zakupna pravica oziroma status upravljavca nepremičnine v lasti Republike Slovenije na nepremičnini, na kateri se izvaja naložba. Če vlagatelj ni lastnik objekta, mora k vlogi priložiti najemno pogodbo, sklenjeno za obdobje najmanj petih let od oddaje vloge na javni razpis za nepremičnino, na kateri se izvaja naložba;

– pridobljeno uporabno dovoljenje objekta, v katerem se namestijo aparati, oprema in naprave, ki so predmet vloge. Pri nakupu priključkov kmetijske mehanizacije uporabno dovoljenje za objekt ni potrebno;

– zaprta finančna konstrukcija, ki omogoča izvedbo naložbe. Zaprtost finančne konstrukcije se izkazuje s sklepom sveta zavoda, s katerim sta bila potrjena finančni načrt in program dela javnega zavoda za leto objave javnega razpisa, iz katerega morajo biti razvidna zagotovljena sredstva za namen izvedbe naložbe, s katero se vlagatelj prijavlja na javni razpis.

8. člen

(upravičeni in neupravičeni stroški)

(1) Upravičeni stroški za dodelitev nepovratnih sredstev so stroški nabave novih aparatov, naprav, strojev, priključkov in opreme, ki jih upravičenci uporabljajo za izvajanje praktičnega pouka oziroma izobraževanja po javnoveljavnih izobraževalnih oziroma študijskih programih ali za izvajanje raziskovanja s področij, navedenih v 1. členu te uredbe.

(2) Za upravičene stroške iz prejšnjega odstavka se štejejo stroški, ki so nastali v koledarskem letu izvedbe javnega razpisa, vendar ne pozneje kot 1. oktobra tistega leta.

(3) Za določitev višine upravičenih stroškov vlagatelj vlogi na javni razpis priloži tržno primerljivo pisno ponudbo.

(4) Neupravičeni stroški za dodelitev nepovratnih sredstev so:

- naložbe zunaj območja Republike Slovenije,
- davek na dodano vrednost in
- obratna sredstva.

9. člen

(merila za ocenjevanje vlog)

(1) Sofinancirajo se vloge, ki na podlagi ocenjenih meril dosežejo najmanj 50 točk. Če za posamezno merilo vlagatelj vlogi na javni razpis ne priloži vseh podatkov, prilog in dokazil, ki so zahtevana, oziroma so podatki nepravilni, se vloga v tem delu oceni z 0 točkami.

(2) Merila za ocenjevanje vlog na javni razpis so naslednja:

- delež lastne udeležbe,
- število dijakov oziroma študentov, vključenih v izobraževanje,
- število hektarjev kmetijskih ali gozdnih zemljišč ali število učnih delavnic.

(3) Podrobnejša merila iz prejšnjega odstavka in točkovalnik za ocenjevanje vlog na javni razpis se opredelijo v javnem razpisu.

10. člen

(finančne določbe)

(1) Stopnja sofinanciranja znaša do 50 odstotkov priznane vrednosti investicije.

(2) Najvišja višina dodeljenih sredstev na posamezno vlogo oziroma članico univerze je 50.000 eurov.

(3) Sofinancirajo se vloge, ki na podlagi ocenjenih meril dosežejo najmanj 50 točk.

(4) Vlagatelj za sofinanciranje sredstev usposobitve zavodov in razvojnih centrov v kmetijstvu, gozdarstvu in prehrani vložijo največ eno vlogo na javni razpis.

IV. SKUPNE DOLOČBE

VLOGA IN POSTOPEK ZA DODELITEV SREDSTEV

11. člen

(javni razpis)

(1) Nepovratna sredstva, namenjena izvajanju sofinanciranja materialnih stroškov in stroškov storitev praktičnega izobraževanja ter sofinanciranja usposobitve zavodov in razvojnih centrov (v nadaljnjem besedilu: sredstva), se zagotovijo iz proračuna Republike Slovenije kot nepovratna finančna pomoč.

(2) Sredstva se razpišejo z zaprtim javnim razpisom v skladu z zakonom, ki ureja kmetijstvo.

(3) Postopek za sofinanciranje materialnih stroškov in stroškov storitev praktičnega izobraževanja ter sofinanciranje usposobitve zavodov in razvojnih centrov se vodi v skladu z zakonom, ki ureja kmetijstvo.

(4) Javni razpis objavi ministrstvo v Uradnem listu Republike Slovenije.

12. člen

(vlaganje vlog na javni razpis)

(1) Vloga na javni razpis se vložijo na Agencijo Republike Slovenije za kmetijske trge in razvoj podeželja (v nadaljnjem besedilu: agencija) v elektronski obliki, v roku, opredeljenem v javnem razpisu.

(2) Vloge iz prejšnjega odstavka vlagatelj ali njegov pooblaščenec za elektronsko vložitev izpolni elektronsko in podpiše s kvalificiranim elektronskim podpisom ter vložijo v elektronski obliki, pri čemer se priloge predložijo kot skenogram.

(3) Za elektronsko izpolnjevanje in vložitev vlog iz prejšnjega odstavka agencija vzpostavi vstopno spletno mesto na naslovu <https://e-kmetija.gov.si>, na katerem se vlagatelj ali njegov pooblaščenec za elektronsko vložitev s sredstvom elektronske identifikacije prijavi v informacijski sistem agencije, izvede elektronski vnos, vključno s kvalificiranim elektronskim podpisom, in vložijo vlogo v informacijski sistem agencije, ki ga obvesti o uspešni vložitvi vloge.

(4) Če vlogo iz prejšnjega odstavka vloga pooblaščenec za elektronsko vložitev, se pred elektronsko vložitvijo vloge registrira pri agenciji. Pooblaščenec za elektronsko vložitev pri vnosu vloge izpolni pooblastilo za dostop in uporabo informacijskega sistema agencije. S podpisom na vlogi vlagatelj ali njegov pooblaščenec za elektronsko vložitev potrdi pravilnost vnosa podatkov. Podrobna navodila o prijavi v informacijski sistem in izpolnjevanju vloge v njem ter vlaganju vloge se objavijo na osrednjem spletnem mestu državne uprave.

(5) Kot sredstvo elektronske identifikacije iz tretjega odstavka tega člena se šteje sredstvo elektronske identifikacije ravni zanesljivosti srednja ali visoka oziroma drug način elektronske identifikacije za dostop do elektronskih storitev ravni zanesljivosti srednja ali visoka v skladu s predpisi, ki urejajo elektronsko identifikacijo in storitev zaupanja.

13. člen

(obravnavanje vlog)

(1) Vlagatelja popolne vloge, ki je vsebinsko nerazumljiva, agencija pozove na pojasnitev.

(2) Vloga na javni razpis, ki je popolna in izpolnjuje pogoje iz 4. oziroma 8. člena te uredbe, se oceni na podlagi meril, določenih s to uredbo.

(3) V primeru, da razpisana sredstva ne zadoščajo za odobritev vseh vlog v celoti, se sredstva razdelijo proporcionalno glede na delež doseženih točk od skupnega števila točk, glede na razpisana sredstva in glede na skupno vrednost zaprosenih sredstev.

(4) Agencija vlagatelju odobri sredstva z odločbo o pravici do sredstev.

14. člen

(združevanje pomoči)

Pomoč se ne odobri oziroma izplača upravičencu, če je za iste upravičene stroške, kot jih je navedel v vlogi na javni razpis oziroma v zahtevku za izplačilo sredstev, že prejel sredstva iz proračuna Republike Slovenije ali sredstva Evropske unije oziroma druga javna sredstva.

15. člen

(vlaganje zahtevkov za izplačilo sredstev)

(1) Za izplačila sredstev za namene iz 1. člena te uredbe morajo upravičenci zahtevke za izplačilo sredstev izpolniti in vložiti na agencijo v elektronski obliki ter podpisane s kvalificiranim elektronskim podpisom, pri čemer se priloge predložijo kot skenogram.

(2) Za elektronsko izpolnjevanje in vložitev zahtevkov za izplačilo sredstev iz prejšnjega odstavka se smiselno uporabljajo določbe drugega do petega odstavka 12. člena te uredbe.

(3) Zahtevki za izplačilo sredstev iz prvega odstavka tega člena se vlagajo v obdobju od izdaje odločbe o pravici do sredstev do 30. oktobra tekočega leta v skladu z roki, opredeljenimi v odločbi o pravici do sredstev.

(4) Upravičenec lahko vloži prošnjo za spremembo obveznosti do vložitve zahtevka za izplačilo sredstev.

(5) Upravičenec mora zahtevku za izplačilo sredstev priložiti naslednja dokazila:

– kopije računov, elektronske in e-račune oziroma dokument enake dokazne vrednosti, ki vsebuje specifikacijo nabavljenega materiala, opreme, izvedenih storitev zunanjih izvajalcev oziroma izvedenih del. Če račun ali dokument enake dokazne vrednosti ne vsebuje specifikacije, se priloži dobavnica ali naročilnica, ki vsebuje takšno specifikacijo;

– izjavo o skladnosti za aparate, naprave, stroje, priključke in opremo iz 8. člena te uredbe;

– dokazila o plačilu računa ali dokument enake dokazne vrednosti iz prejšnje točke, kot je položnica, potrdilo banke o izvršenem plačilu, potrdilo o izvršeni transakciji ali dokazilo o izvedeni kompenzaciji (pobotu);

– fotografijo vgrajene opreme v času vgradnje in tehnično dokumentacijo opreme, ki je predmet vgradnje, če gre za naložbo, kjer je vgrajena skrita oprema, ki se je po končani naložbi ne more več preveriti (oprema, do katere po končani investiciji med kontrolo na kraju samem ni več mogoče dostopati);

– fotografije, ki potrjujejo izvedbo podprte naložbe oziroma dela naložbe, ki predstavlja zaokroženo vsebinsko ali tehnološko celoto;

– izjavo o prejetih javnih sredstvih za iste upravičene stroške;

– za namen sofinanciranja usposobitve zavodov in razvojnih centrov dokazilo o vpisu investicije v evidenco osnovnih sredstev ter

– poročilo o izvedeni aktivnosti.

(6) Računi in druga dokazila, ki se nanašajo na naložbo, se morajo glasiti na upravičenca.

16. člen

(obveznosti upravičenca po izplačilu sredstev)

(1) Upravičenec se zavezuje, da bo naložbo uporabljal v skladu z namenom, opredeljenem v 1. členu te uredbe.

(2) V primeru naložbe v nabavo aparatov, naprav, strojev, priključkov in opreme iz 8. člena te uredbe upravičenec ne sme odtujiti naložbe oziroma jo dati v najem še tri leta po izplačilu sredstev.

(3) Upravičenec, ki je pridobil sredstva za namen sofinanciranja usposobitve zavodov in razvojnih centrov v kmetijstvu, gozdarstvu in prehrani, mora na agencijo posredovati poročilo o uporabi investicije. Poročilo posreduje na obrazcu, predvidenem za poročanje, do 15. aprila tekočega leta za preteklo koledarsko leto, in sicer tri leta po zadnjem izplačilu.

(4) Upravičenec mora dokumentacijo, ki je podlaga za odobritev pomoči po tej uredbi, hraniti še najmanj tri leta od dneva zadnjega izplačila sredstev.

(5) Upravičenec mora omogočiti dostop do dokumentacije, ki je podlaga za dodelitev in izplačilo sredstev, ter omogočiti kontrolo na kraju samem ministrstvu, agenciji ter pristojnim revizijskim in nadzornim organom Republike Slovenije.

17. člen

(izvedba pregledov in neizpolnjevanje obveznosti)

(1) Upravne preglede in preglede na kraju samem izvaja agencija.

(2) Za namen sofinanciranja materialnih stroškov in stroškov storitev praktičnega izobraževanja se izvede upravni pregled vseh zahtevkov za izplačilo sredstev.

(3) Za namen sofinanciranja usposobitve zavodov in razvojnih centrov, se poleg upravnega pregleda vseh zahtevkov za izplačilo sredstev, s pregledi na kraju samem pred izplačilom zahtevka preveri vsaj pet odstotkov sredstev, odobrenih po javnem razpisu v posameznem koledarskem letu.

(4) V primeru ugotovljene nepravilnosti tekom izvedbe pregleda iz drugega in tretjega odstavka tega člena agencija postopa v skladu z zakonom, ki ureja kmetijstvo.

(5) Agencija izvaja naknadne preglede za namen sofinanciranja usposobitve zavodov in razvojnih centrov v obdobju trajanja obveznosti upravičenca po izplačilu zahtevka za izplačilo sredstev iz 15. člena te uredbe, s katerim preveri vsaj en odstotek sredstev, dodeljenih po javnem razpisu v posameznem koledarskem letu.

(6) Če upravičenec ne izpolni obveznosti iz 16. člena te uredbe, mora v proračun Republike Slovenije vrniti vsa izplačana sredstva.

18. člen

(hramba dokumentacije in poročanje)

(1) Agencija vodi in hrani evidence z informacijami o dodeljenih finančnih sredstvih in z dokazi o izpolnjevanju pogojev deset let od dneva zadnje dodelitve sredstev po tej uredbi.

(2) Agencija poroča ministrstvu o skupni višini odobrenih in izplačanih sredstev upravičencem do 31. decembra tekočega leta.

V. KONČNA DOLOČBA

19. člen

(začetek veljavnosti)

Ta uredba začne veljati naslednji dan po objavi v Uradnem listu Republike Slovenije.

Št. 00704-60/2022

Ljubljana, dne 16. februarja 2022

EVA 2021-2330-0103

Vlada Republike Slovenije

Janez Janša
predsednik

369. Uredba o koncesiji za graditev žičniške naprave Šija

Na podlagi drugega odstavka 26. člena Zakona o žičniških napravah za prevoz oseb (Uradni list RS, št. 126/03, 56/13, 33/14 in 200/20) Vlada Republike Slovenije izdaja

U R E D B O

o koncesiji za graditev žičniške naprave Šija

1. člen

(vsebina koncesije)

Ta uredba je koncesijski akt, na podlagi katerega Vlada Republike Slovenije (v nadaljnjem besedilu: vlada) podeli koncesijo za graditev štirisedežnice Šija (v nadaljnjem besedilu: koncesija), predvidoma na zemljiščih parc. št. 1842/27, 1842/28, 1842/26 in 1843/25, vse k. o. 2198 Studor, in na parc. št. 1250/2 in 1250/2, vse k. o. 2199 Savica.

2. člen

(vsebina vloge)

Vloga za pridobitev koncesije obsega:

1. navedbo organa, ki se mu pošilja vloga,
2. zadevo,
3. zahtevek ali predlog,
4. navedbo morebitnega zastopnika ali pooblaščenca,
5. družbo ali ime vlagatelja, prebivališče ali sedež vlagatelja oziroma njegovega zastopnika ali pooblaščenca,
6. navedbo predvidene lokacije žičniške naprave,
7. navedbo tehničnih značilnosti žičniške naprave in njene zmogljivosti,
8. namen uporabe in način obratovanja žičniške naprave,
9. podatke v zvezi z ureditvijo smučarskih prog ali drugih rekreacijskih oziroma turističnih površin ali objektov vključno z njihovimi pomožnimi objekti in napravami (na primer naprave za zasneževanje in podobno),
10. podatke glede zagotavljanja varnosti pred snežnimi plazovi,
11. izračun usklajenosti kapacitete žičniške naprave s prepustnostjo pripadajočih smučarskih prog,
12. investicijski načrt za gradnjo.

3. člen

(pogoji za koncesionarja)

- (1) Koncesionar mora izpolnjevati naslednje pogoje:
- ima poravnane vse davke, prispevke in druge obvezne dajatve,
 - ni v postopku prisilne poravnave, stečaja ali likvidacije,
 - je finančno in poslovno sposoben,
 - ima veljavno registracijo za opravljanje žičniške dejavnosti in
 - ima usposobljeno osebje in zadostne tehnične zmogljivosti za opravljanje koncesije.
- (2) Koncesionar obratovalni čas žičniške naprave prilagodi v skladu z naravovarstvenim soglasjem in naravovarstvenimi pogoji.

4. člen

(gradbeno dovoljenje za žičniško napravo)

Koncesionar na podlagi podeljene koncesije po predhodni presoji nosilne zmogljivosti prostora in sprejemljivosti posega pridobi gradbeno dovoljenje za žičniške naprave in po pridobitvi dovoljenja z njo obratuje.

5. člen

(odločba o podelitvi koncesije)

(1) Na podlagi drugega odstavka 28. člena Zakona o žičniških napravah za prevoz oseb (Uradni list RS, št. 126/03,

56/13, 33/14 in 200/20; v nadaljnjem besedilu: zakon) se koncesija podeli brez javnega razpisa.

(2) Koncesija iz prejšnjega odstavka se podeli na podlagi vloge upravičenca iz prvega odstavka 29. člena zakona z upravno odločbo, ki jo izda vlada.

6. člen

(koncesijsko obdobje)

- (1) Koncesija se podeli za 40 let.
- (2) Rok iz prejšnjega odstavka začne teči z dnem izdaje dovoljenja za obratovanje žičniške naprave.
- (3) Koncesija se lahko podaljša v skladu z zakonom.

7. člen

(stroški podelitve koncesije)

Koncesionar krije vse stroške v zvezi s koncesijo, ki se podeljuje s to uredbo.

8. člen

(koncesijska pogodba)

(1) Medsebojna razmerja med koncedentom in koncesionarjem se podrobneje uredijo s koncesijsko pogodbo.

(2) Koncesijsko pogodbo sklene v imenu koncedenta minister, pristojen za žičniške naprave (v nadaljnjem besedilu: minister).

9. člen

(prenos koncesije)

Koncesijo lahko koncesionar prenese na drugo osebo samo s soglasjem ministra.

10. člen

(prenehanje koncesijskega razmerja)

Koncesijsko razmerje preneha:

- s prenehanjem koncesijske pogodbe,
- z odvzemom koncesije ali
- s stečajem koncesionarja.

11. člen

(prenehanje koncesijske pogodbe)

Koncesijska pogodba preneha:

- s potekom časa, za katerega je bila sklenjena,
- z njenim razdrtjem,
- zaradi popolne in trajne ustavitve obratovanja žičniške naprave,
- zaradi nespoštovanja oziroma neizvajanja omilitvenih ukrepov, določenih v gradbenem dovoljenju.

12. člen

(razdrtje koncesijske pogodbe)

Koncesijska pogodba se razdre, če koncesionar kljub izdani odločbi inšpektorja za žičniške naprave ne odpravi pomanjkljivosti, ki ogrožajo varnost obratovanja. Pravice in obveznosti v primeru razdrtja pogodbe se določijo v koncesijski pogodbi.

13. člen

(vzpostavitev prvotnega stanja)

Če koncesijsko razmerje preneha in žičniška naprava preneha trajno obratovati, mora koncesionar žičniško napravo razgraditi in na zemljišču vzpostaviti prvotno stanje. Oblika in pogoji razgraditve žičniške naprave se določijo v koncesijski pogodbi.

14. člen

(nadzor)

Nadzor nad izvajanjem te uredbe opravlja ministrstvo, pristojno za žičniške naprave.

PREHODNA IN KONČNA DOLOČBA

15. člen

(rok za vložitev vloge)

Koncesionar mora vlogo za pridobitev koncesije iz 2. člena te uredbe vložiti v 90 dneh od uveljavitve te uredbe.

16. člen

(začetek veljavnosti)

Ta uredba začne veljati naslednji dan po objavi v Uradnem listu Republike Slovenije.

Št. 00704-52/2022

Ljubljana, dne 16. februarja 2022

EVA 2022-2430-0008

Vlada Republike Slovenije

Janez Janša

predsednik

370. Uredba o koncesiji za graditev žičniške naprave Šimnovec

Na podlagi drugega odstavka 26. člena Zakona o žičniških napravah za prevoz oseb (Uradni list RS, št. 126/03, 56/13, 33/14 in 200/20) Vlada Republike Slovenije izdaja

UREDBO**o koncesiji za graditev žičniške naprave Šimnovec**

1. člen

(vsebina koncesije)

Ta uredba je koncesijski akt, na podlagi katerega Vlada Republike Slovenije (v nadaljnjem besedilu: vlada) podeli koncesijo za graditev šestsedežnice Šimnovec na Veliki planini (v nadaljnjem besedilu: koncesija), predvidoma na zemljiščih parc. št. 744/42, 744/89, 744/92, 744/97, 744/140, 744/149, 744/160, 744/161, 744/162, 745/33, 745/40, 745/77 in 745/78, vse k. o. 1890 Črna.

2. člen

(vsebina vloge)

Vloga za pridobitev koncesije obsega:

1. navedbo organa, ki se mu pošilja vloga,
2. zadevo,
3. zahtevek ali predlog,
4. navedbo morebitnega zastopnika ali pooblaščenca,
5. družbo ali ime vlagatelja, prebivališče ali sedež vlagatelja oziroma njegovega zastopnika ali pooblaščenca,
6. navedbo predvidene lokacije žičniške naprave,
7. navedbo tehničnih značilnosti žičniške naprave in njene zmogljivosti,
8. namen uporabe in način obratovanja žičniške naprave,
9. podatke v zvezi z ureditvijo smučarskih prog ali drugih rekreacijskih oziroma turističnih površin ali objektov, vključno z njihovimi pomožnimi objekti in napravami (na primer naprave za zasneževanje in podobno),
10. podatke glede zagotavljanja varnosti pred snežnimi plazovi,
11. izračun usklajenosti zmogljivosti žičniške naprave s prepustnostjo pripadajočih smučarskih prog,
12. investicijski načrt za gradnjo.

3. člen

(pogoji za koncesionarja)

- (1) Koncesionar mora izpolnjevati naslednje pogoje:
- ima poravnane vse davke, prispevke in druge obvezne dajatve,
 - ni v postopku prisilne poravnave, stečaja ali likvidacije,
 - je finančno in poslovno sposoben,
 - ima veljavno registracijo za opravljanje žičniške dejavnosti in
 - ima usposobljeno osebje in zadostne tehnične zmogljivosti za opravljanje koncesije.
- (2) Koncesionar obratovalni čas žičniške naprave prilagodi v skladu z naravovarstvenim soglasjem in naravovarstvenimi pogoji.

4. člen

(gradbeno dovoljenje za žičniško napravo)

Koncesionar na podlagi podeljene koncesije po predhodni presoji nosilne zmogljivosti prostora in sprejemljivosti posega pridobi gradbeno dovoljenje za žičniško napravo in po pridobitvi gradbenega dovoljenja z njo obratuje.

5. člen

(odločba o podelitvi koncesije)

- (1) Na podlagi drugega odstavka 28. člena Zakona o žičniških napravah za prevoz oseb (Uradni list RS, št. 126/03, 56/13, 33/14 in 200/20; v nadaljnjem besedilu: zakon) se koncesija podeli brez javnega razpisa.
- (2) Koncesija iz prejšnjega odstavka se podeli na podlagi vloge upravičenca iz prvega odstavka 29. člena zakona z upravno odločbo, ki jo izda vlada.

6. člen

(koncesijsko obdobje)

- (1) Koncesija se podeli za 40 let.
- (2) Rok iz prejšnjega odstavka začne teči z dnem izdaje dovoljenja za obratovanje žičniške naprave.
- (3) Koncesija se lahko podaljša v skladu z zakonom.

7. člen

(stroški podelitve koncesije)

Koncesionar nosi vse stroške v zvezi s koncesijo, ki se podeljuje s to uredbo.

8. člen

(koncesijska pogodba)

- (1) Medsebojna razmerja med koncedentom in koncesionarjem se podrobneje uredijo s koncesijsko pogodbo.
- (2) Koncesijsko pogodbo sklene v imenu koncedenta minister, pristojen za žičniške naprave (v nadaljnjem besedilu: minister).

9. člen

(prenos koncesije)

Koncesijo lahko koncesionar prenese na drugo osebo samo s soglasjem ministra.

10. člen

(prenehanje koncesijskega razmerja)

- Koncesijsko razmerje preneha:
- s prenehanjem koncesijske pogodbe,
 - z odvzemom koncesije ali
 - s stečajem koncesionarja.

11. člen

(prenehanje koncesijske pogodbe)

- Koncesijska pogodba preneha:
- s potekom časa, za katerega je bila sklenjena;
 - z njenim razdrtjem;

– zaradi popolne in trajne ustavitve obratovanja žičniške naprave;
– zaradi neupoštevanja oziroma neizvajanja omilitvenih ukrepov, določenih v gradbenem dovoljenju.

12. člen

(razdrtje koncesijske pogodbe)

Koncesijska pogodba se razdre, če koncesionar kljub izdani odločbi inšpektorja za žičniške naprave ne odpravi pomanjkljivosti, ki ogrožajo varnost obratovanja. Pravice in obveznosti v primeru razdrtja pogodbe se določijo v koncesijski pogodbi.

13. člen

(vzpostavitev prvotnega stanja)

Če koncesijsko razmerje preneha in žičniška naprava preneha trajno obratovati, mora koncesionar žičniško napravo razgraditi in na zemljišču vzpostaviti prvotno stanje. Način in pogoji razgraditve žičniške naprave se določijo v koncesijski pogodbi.

14. člen

(nadzor)

Nadzor nad izvajanjem te uredbe opravlja ministrstvo, pristojno za žičniške naprave.

PREHODNA IN KONČNA DOLOČBA

15. člen

(rok za vložitev vloge)

Koncesionar mora vlogo za pridobitev koncesije iz 2. člena te uredbe vložiti v 90 dneh od uveljavitve te uredbe.

16. člen

(začetek veljavnosti)

Ta uredba začne veljati naslednji dan po objavi v Uradnem listu Republike Slovenije.

Št. 00704-55/2022

Ljubljana, dne 16. februarja 2022

EVA 2022-2430-0012

Vlada Republike Slovenije

Janez Janša
predsednik

371. Uredba o spremembi in dopolnitvi Uredbe o določitvi finančnih uradov Finančne uprave Republike Slovenije

Na podlagi drugega odstavka 9. člena Zakona o finančni upravi (Uradni list RS, št. 25/14) Vlada Republike Slovenije izdaja

U R E D B O

o spremembi in dopolnitvi Uredbe o določitvi finančnih uradov Finančne uprave Republike Slovenije

1. člen

V Uredbi o določitvi finančnih uradov Finančne uprave Republike Slovenije (Uradni list RS, št. 57/14, 92/14, 80/16 in 145/21) se v 3. členu v prvem odstavku v 4. točki za besedo »Hrastnik« dodata vejica in beseda »Litija«.

V 8. točki se za besedo »Kamnik« črtata vejica in beseda »Litija«.

PREHODNA IN KONČNA DOLOČBA

2. člen

(1) Postopki, začeti pred uveljavitvijo te uredbe, se končajo v skladu z Uredbo o določitvi finančnih uradov Finančne uprave Republike Slovenije (Uradni list RS, št. 57/14, 92/14, 80/16 in 145/21).

(2) Ne glede na prejšnji odstavek se postopki davčne izvršbe in zavarovanja plačila davka nadaljujejo in zaključijo pri Finančnem uradu Hrastnik.

3. člen

Ta uredba začne veljati petnajsti dan po objavi v Uradnem listu Republike Slovenije, uporabljati pa se začne 1. julija 2022.

Št. 00704-47/2022

Ljubljana, dne 16. februarja 2022

EVA 2022-1611-0009

Vlada Republike Slovenije

Janez Janša
predsednik

372. Uredba o spremembah Uredbe o koncesiji za rabo termalne vode za potrebe kopališč Thermane d. d. iz vrtin K-1/72, K-2/95 in V-7/67

Na podlagi drugega odstavka 142. člena Zakona o vodah (Uradni list RS, št. 67/02, 2/04 – ZZdl-A, 41/04 – ZVO-1, 57/08, 57/12, 100/13, 40/14, 56/15 in 65/20) Vlada Republike Slovenije izdaja

U R E D B O

o spremembah Uredbe o koncesiji za rabo termalne vode za potrebe kopališč Thermane d. d. iz vrtin K-1/72, K-2/95 in V-7/67

1. člen

V Uredbi o koncesiji za rabo termalne vode za potrebe kopališč Thermane d. d. iz vrtin K-1/72, K-2/95 in V-7/67 (Uradni list RS, št. 84/15 in 26/19) se v 2. in 3. členu ter prvem odstavku 4. člena, 5., 6. in 11. členu ter v prilogi 1 in prilogi 2 beseda »podzemna« v vseh sklonih nadomesti z besedo »termalna« v ustreznem sklonu.

2. člen

V 1. členu se v prvem odstavku napovedni stavek spremeni tako, da se glasi:

»Ta uredba je koncesijski akt, na podlagi katerega Vlada Republike Slovenije (v nadaljnjem besedilu: vlada) podeli koncesijo za rabo termalne vode za ogrevanje, potrebe kopališča in za drugo rabo termalne vode za potrebe kopališča Thermana, d. d. (v nadaljnjem besedilu: koncesija) na naslednjih vrtinah:«.

Drugi in tretji odstavek se spremenita tako, da se glasita:

»(2) Obseg vodne pravice, izražen kot največja dovoljena skupna letna količina rabe vode, iz vrtine K-1/72 je 200.000 m³/leto, iz vrtine K-2/95 140.000 m³/leto in iz vrtine V-7/67 10.000 m³/leto. Največji dovoljeni trenutni pretok rabe termalne vode iz vrtine K-1/72 je 10 l/s, iz vrtine K-2/95 18 l/s, iz vrtine V-7/67 pa 8 l/s. Največja dovoljena skupna letna količina rabe vode je 350.000 m³/leto.

(3) Koncesija se podeli za rabo termalne vode za ogrevanje s klasifikacijsko številko 4.2.1., za potrebe dejavnosti bazenskega kopališča s klasifikacijsko številko 3.1.2. ter za rabo termalne vode za več namenov brez razmejitve količin s klasifikacijsko številko 13.1.1. v skladu s predpisom, ki ureja klasifikacijo vrst posebne rabe vode in naplavin.«.

V četrtem odstavku se beseda »rabama« nadomesti z besedo »rabami«.

V petem odstavku se črta beseda »podzemno«.

KONČNA DOLOČBA

3. člen

(začetek veljavnosti)

Ta uredba začne veljati naslednji dan po objavi v Uradnem listu Republike Slovenije.

Št. 00704-57/2022

Ljubljana, dne 16. februarja 2022

EVA 2021-2550-0080

Vlada Republike Slovenije

Janez Janša

predsednik

373. Uredba o spremembah in dopolnitvah Uredbe o kategorizaciji državnih cest

Na podlagi prvega odstavka 43. člena Zakona o cestah (Uradni list RS, št. 109/10, 48/12, 36/14 – odl. US, 46/15, 10/18 in 123/21 – ZPrCP-F) Vlada Republike Slovenije izdaja

UREDBO

o spremembah in dopolnitvah Uredbe o kategorizaciji državnih cest

1. člen

V Uredbi o kategorizaciji državnih cest (Uradni list RS, št. 102/12, 35/15, 38/15, 78/15, 21/16, 52/16, 64/16, 41/17, 63/17, 78/19, 89/20 in 163/21) se v 5. členu pri številki ceste 11 v stolpcu »potek ceste« besedilo »Koper (pristanišče)–Dragonja« nadomesti z besedilom »Koper (priključek Slavček)–Dragonja«, v stolpcu »dolžina (km)« številka »17,160« nadomesti s številko »15,280«, pri skupni dolžini G1 pa se številka »351,213« nadomesti s številko »349,333«.

2. člen

V 6. členu se za številko ceste 112 doda nova vrstica, ki se glasi:

»

številka ceste	začetek na	potek ceste	konec na	dolžina (km)
114	HC H5	Koper (priključek Bertoki)–Luka Koper	Luka Koper (vhod 1, 2, 3)	4,950

«.

V stolpcu »dolžina (km)« se pri skupni dolžini G2 številka »455,754« nadomesti s številko »460,704«.

3. člen

V 9. členu se pri številki ceste:

– 625 v stolpcu »dolžina (km)« številka »14,210« nadomesti s številko »14,030«;

– 709 v stolpcu »začetek na« besedilo »HC H2« nadomesti z besedilom »R3-710«, v stolpcu »potek ceste« besedilo »Maribor (Meljska cesta)–(Meljski hrib)–Malečnik–Pernica« nadomesti z besedilom »Maribor (Pobrezlje)–Malečnik–Pernica«, v stolpcu »dolžina (km)« številka »8,900« nadomesti s številko »9,020«.

Za številko ceste 742 se doda nova vrstica, ki se glasi:

»

številka ceste	začetek na	potek ceste	konec na	dolžina (km)
743	R2-443	Bogojina–Gančani (AC priključek)	AC A5	4,350

«.

V stolpcu »dolžina (km)« se pri skupni dolžini R3 številka »2784,021« nadomesti s številko »2788,311«.

KONČNA DOLOČBA

4. člen

(začetek veljavnosti in uporabe)

Ta uredba začne veljati naslednji dan po objavi v Uradnem listu Republike Slovenije, uporabljati pa se začne 1. marca 2022.

Št. 00704-53/2022

Ljubljana, dne 16. februarja 2022

EVA 2022-2430-0003

Vlada Republike Slovenije

Janez Janša

predsednik

374. Odlok o začasnih ukrepih za preprečevanje ponovnih izbruhov in širjenja okužb z nalezljivo boleznijo COVID-19 v upravnih zadevah

Na podlagi 306.a člena Zakona o splošnem upravnem postopku (Uradni list RS, št. 24/06 – uradno prečiščeno besedilo, 105/06 – ZUS-1, 126/07, 65/08, 8/10, 82/13, 175/20 – ZIUOPDVE in 3/22 – ZDeb) Vlada Republike Slovenije izdaja

O D L O K

o začasnih ukrepih za preprečevanje ponovnih izbruhov in širjenja okužb z nalezljivo boleznijo COVID-19 v upravnih zadevah

1. člen

(vsebina)

S tem odlokom se zaradi preprečitve ponovnih izbruhov in širjenja okužb nalezljive bolezni COVID-19 določajočasni ukrepi za zavarovanje položaja strank in omogočanja odločanja organov v upravnih zadevah, organi, na katere se nanašajočasni ukrepi, in veljavnost začasnih ukrepov.

2. člen

(organ)

(1) Odlok se uporablja pri odločanju v upravnih zadevah pred upravnimi in drugimi državnimi organi, organi samoupravnih lokalnih skupnosti in nosilci javnih pooblastil (v nadaljnjem besedilu: organ).

(2) Odlok se uporablja tudi v drugih javnopravnih zadevah, če organ smiselno uporablja Zakon o splošnem upravnem postopku (Uradni list RS, št. 24/06 – uradno prečiščeno besedilo, 105/06 – ZUS-1, 126/07, 65/08, 8/10, 82/13, 175/20 – ZIUOPDVE in 3/22 – ZDeb; v nadaljnjem besedilu: zakon) na podlagi 4. člena zakona.

3. člen

(vlaganje vlog)

(1) Vloga se lahko vložijo pri organu le, če se po zakonu lahko vložijo samo pri organu.

(2) Vložitev vloge pri organu je treba predhodno najaviti in se o času vložitev vloge dogovoriti z organom. Postopek naročanja, telefonske številke in elektronski naslovi se objavijo na javno dostopnem mestu in na spletni strani organa skupaj z informacijami o uveljavitvi začasnih ukrepov. Organ zagotavlja naročanje po telefonu ves poslovni čas.

4. člen

(vlaganje elektronskih vlog)

(1) Vloge po elektronski poti se lahko vložijo tudi brez varnega elektronskega podpisa s kvalificiranim potrdilom.

(2) V vlogah iz prejšnjega odstavka se vložnik lahko identificira z elektronskim podpisom, ki ni enakovreden lastno-ročnemu podpisu, z uradno dodeljeno identifikacijsko številko ali drugim enoličnim identifikatorjem, ki ga za potrebe elektronskega poslovanja določi organ.

(3) Vloge po elektronski poti se vložijo tako, da se pošljejo na uradni elektronski naslov organa, prek centralnega informacijskega sistema za sprejem vlog vročanje in obveščanje ali prek informacijskega sistema organa.

5. člen

(omejitev sodelovanja javnosti)

Organ lahko izključi javnost iz ustne obravnave in drugih procesnih dejanj zaradi varovanja zdravja udeležencev postopka.

6. člen

(pregledovanje dokumentov)

V prostorih organa se ne izvaja pregledovanje dokumentov, če se stranki ali drugi osebi, ki izkaže pravni interes, lahko pošlje kopija dokumentov zadeve.

7. člen

(vročanje)

Odločbe, sklepi in drugi dokumenti se lahko vročajo z vložitvijo v elektronski predal, ki ni varen elektronski predal po 86. členu zakona, ob upoštevanju četrtega odstavka 306.a člena zakona.

8. člen

(rok)

(1) Organ s sklepom, izdanim na zahtevo stranke, lahko podaljša rok za izpolnitev obveznosti, določene s posamičnim upravnim aktom, če stranka obveznosti iz upravičenega razloga ne more izpolniti pravočasno. Razlog ni upravičen, če gre za nujne ukrepe v javnem interesu ali bi z odložitvijo izpolnitve obveznosti lahko nastala nepopravljiva ali težko popravljiva škoda.

(2) Organ lahko podaljša rok za izdajo in vročitev odločbe, ki je zaradi razlogov na strani stranke ali organa, ki so povezani s preprečevanjem ponovnih izbruhov širjenja okužb nalezljive bolezni COVID-19, ni mogoče izdati in vročiti v zakonitem roku. Rok za izdajo in vročitev odločbe se lahko podaljša kolikor je potrebno, vendar ne več kot za dva meseca.

KONČNA DOLOČBA

9. člen

(začetek veljavnosti)

Ta odlok začne veljati 19. februarja 2022 in velja tri mesece.

Št. 00704-62/2022

Ljubljana, dne 16. februarja 2022

EVA 2022-3130-0009

Vlada Republike Slovenije

Janez Janša

predsednik

375. Sklep o prenosu delov državnih cest med občinske ceste

Na podlagi četrtega odstavka 43. člena Zakona o cestah (Uradni list RS, št. 109/10, 48/12, 36/14 – odl. US, 46/15, 10/18 in 123/21 – ZPrCP-F) Vlada Republike Slovenije izdaja

S K L E P
o prenosu delov državnih cest
med občinske ceste

I

Deli državnih cest iz točk II in III tega sklepa, ki so bili z Uredbo o kategorizaciji državnih cest (Uradni list RS, št. 102/12, 35/15, 38/15, 78/15, 21/16, 52/16, 64/16, 41/17, 63/17, 78/19, 89/20 in 163/21) opredeljeni kot deli kategoriziranih državnih cest, se prenesejo med občinske ceste.

II

Med občinske ceste Mestne občine Koper se prenese del državne ceste:

številka ceste	številka odseka	ime odseka	stacionaža		dolžina (v km)	vzrok prenosa
			od km	do km		
G1-11	1475	Koper (priključek Slavček)–Luka Koper	0,551	1,774	1,223	Vzpostavitev nove glavne ceste G2-114 in opustitev dela odseka 1475 kot državne ceste.

III

Med občinske ceste Mestne občine Maribor se prenese del državne ceste:

številka ceste	številka odseka	ime odseka	stacionaža		dolžina (v km)	vzrok prenosa
			od km	do km		
R3-709	8614	Maribor (Meljska cesta)	0,000	1,615	1,615	Spremenjen potek regionalne ceste R3-709 po odsekih LC 243861 in 243851 in z iztekom na R3-710/1292.

IV

Ta sklep začne veljati naslednji dan po objavi v Uradnem listu Republike Slovenije, uporabljati pa se začne 1. marca 2022.

Št. 00704-54/2022
Ljubljana, dne 16. februarja 2022
EVA 2022-2430-0004

Vlada Republike Slovenije
Janez Janša
predsednik

MINISTRSTVA

376. Pravilnik o merilih in načinu preverjanja strokovne usposobljenosti kandidatov za notarja

Za izvrševanje drugega in četrtega odstavka 10.a člena Zakona o notariatu (Uradni list RS, št. 2/07 – uradno prečiščeno besedilo, 33/07 – ZSReg-B, 45/08, 91/13 in 189/20 – ZFRO) minister za pravosodje izdaja

PRAVILNIK o merilih in načinu preverjanja strokovne usposobljenosti kandidatov za notarja

1. člen

Ta pravilnik določa merila in način preverjanja strokovne usposobljenosti kandidatov za imenovanje na prosto notarsko mesto (v nadaljnjem besedilu: kandidat).

2. člen

(1) Strokovno usposobljenost kandidata preveri komisija, imenovana v skladu z zakonom, ki ureja notariat (v nadaljnjem besedilu: komisija), in sicer z vrednotenjem znanja, izkušenj in veščin kandidata.

(2) Kandidatovo znanje se preveri s pisnim preizkusom ali ustnim razgovorom. Način preverjanja kandidatovega znanja določi komisija in je za vse kandidate, prijavljene na razpis za isto prosto notarsko mesto, enak.

(3) Kandidatove izkušnje in veščine se preverijo na podlagi dokumentacije, ki jo kandidat priloži prijavi.

3. člen

Pisni preizkus ali ustni razgovor obsegata preverjanje znanja z naslednjih področij:

- poznavanje predpisov o organizaciji notariata;
- poznavanje predpisov in potrebnih dejanj v zvezi s sestavljanjem javnih listin o pravnih poslih, izjavah volje oziroma dejstvih, iz katerih izvirajo pravice, prevzemanjem listin v hrambo, prevzemanjem denarja in vrednostnih papirjev za izročitev tretjim osebam ali državnim organom, alternativnim reševanjem sporov, izvajanjem opravil po nalogu sodišč, ki se notarjem lahko odstopijo po zakonu, in izvajanjem drugih opravil, za katera notarja pooblašča zakon.

4. člen

(1) Ministrstvo, pristojno za pravosodje, obvesti kandidata o pisnem preizkusu ali ustnem razgovoru najmanj osem dni pred pisnim preizkusom ali ustnim razgovorom. V obvestilu se navede tudi sestava komisije.

(2) Pisni preizkus ali ustni razgovor se praviloma opravlja v prostorih ministrstva, pristojnega za pravosodje, in trajata največ 60 minut. Če obstajajo okoliščine, ki ovirajo ali otežujejo izvedbo ustnega razgovora v prostorih ministrstva, se ustni razgovor lahko opravi po avdio-video konferenčni povezavi.

(3) Pri pisnem preizkusu ali ustnem razgovoru ni dovoljena uporaba literature in pravnih virov ter drugih pripomočkov in telekomunikacijskih naprav.

(4) Če kandidat ravna v nasprotju s prejšnjim odstavkom, se mu prepove nadaljevanje pisnega preizkusa ali ustnega razgovora. V tem primeru se kandidatu za pisni preizkus ali ustni razgovor podeli 0 točk.

(5) Če kandidat ne pristopi k pisnemu preizkusu ali ustnemu razgovoru in ne opraviči svojega izostanka ali če odstopi, ko je že začel opravljati pisni preizkus ali ustni razgovor, se šteje, da je umaknil prijavo.

(6) Navedbe in dokazila o upravičenosti izostanka iz prejšnjega odstavka kandidat ministrstvu, pristojnemu za pravosodje, pošlje v treh delovnih dneh od dneva, določenega za opravljanje pisnega preizkusa ali ustnega razgovora. Če

so razlogi upravičeni, ministrstvo kandidatu določi nov datum opravljanja pisnega preizkusa ali ustnega razgovora.

5. člen

(1) Pisni preizkus poteka tako, da kandidat reši test, ki ga komisija vnaprej pripravi in je za vse kandidate, prijavljene na razpis za isto prosto notarsko mesto, enak.

(2) Ustni razgovor poteka tako, da komisija kandidatu postavi vprašanja, ki so vnaprej pripravljena in za vse kandidate, prijavljene na razpis za isto prosto notarsko mesto, enaka.

(3) Na pisnem preizkusu ali ustnem razgovoru lahko kandidat doseže največ 90 točk.

6. člen

(1) Kandidatove izkušnje se vrednotijo na podlagi prijavi priložene dokumentacije, in sicer se kandidatu za vsako dopolnjeno leto praktičnih izkušenj po opravljenem pravniškem državnem izpitu podeli 1 točka za pravniška dela, ki jih kandidat opravi:

- pri notarju, na sodišču, pri odvetniku, na državnem tožilstvu ali pri državnem odvetništvu ali
- na področjih civilnega ali gospodarskega prava kot zaposlen pri pravni osebi, samostojnem podjetniku posamezniku ali posamezniku, ki samostojno opravlja dejavnost, oziroma kot samostojni podjetnik posameznik ali posameznik, ki samostojno opravlja dejavnost.

(2) Kandidat lahko na podlagi praktičnih izkušenj iz prejšnjega odstavka pridobi skupno največ 15 točk, pri čemer se pravniška dela iz prve in druge alineje prejšnjega odstavka za isto obdobje izključujejo.

(3) V leta praktičnih izkušenj iz prvega in drugega odstavka tega člena se ne štejejo leta, s katerimi kandidat izkazuje izpolnjevanje pogoja praktičnih izkušenj, določenega v zakonu, ki ureja notariat.

7. člen

Kandidatove veščine se preverijo na podlagi prijavi priložene dokumentacije, ki izkazuje:

- izobraževanje kandidata s področja notariata in druga izobraževanja, koristna za opravljanje notariata, pri čemer se kandidatu za vsako izobraževanje podeli 0,2 točke, če je izobraževanje trajalo en dan ali več dni, pa za vsak dan 0,5 točke, vendar skupno največ 10 točk;
- vodstvene sposobnosti, pri čemer se kandidatu za vsako dopolnjeno leto vodenja, usklajevanja ali izvajanja del kot vodje najmanj petim osebam vključno z njim podeli 0,5 točke, vendar skupno največ 5 točk.

8. člen

Kandidat je strokovno usposobljen, če v skladu s 5., 6. in 7. členom tega pravilnika doseže najmanj 70 točk.

9. člen

Ta pravilnik začne veljati naslednji dan po objavi v Uradnem listu Republike Slovenije.

Št. 007-59/2022

Ljubljana, dne 16. februarja 2022

EVA 2022-2030-0004

Marjan Dikaučič
minister
za pravosodje

377. Pravilnik o spremembi Pravilnika o tehničnih pogojih za graditev podzemnih elektroenergetskih vodov izmenične nazivne napetosti nad 1 kV do 400 kV

Na podlagi tretjega odstavka 32. člena Energetskega zakona (Uradni list RS, št. 60/19 – uradno prečiščeno besedilo,

65/20, 158/20 – ZURE, 121/21 – ZSROVE, 172/21 – ZOEE in 204/21 – ZOP) minister za infrastrukturo izdaja

PRAVILNIK

o spremembi Pravilnika o tehničnih pogojih za graditev podzemnih elektroenergetskih vodov izmenične nazivne napetosti nad 1 kV do 400 kV

1. člen

V Pravilniku o tehničnih pogojih za graditev podzemnih elektroenergetskih vodov izmenične nazivne napetosti nad 1 kV do 400 kV (Uradni list RS, št. 42/21) se v 8. členu deveti odstavek črta.

Dosedanja deseti in enajsti odstavek postaneta deveti in deseti odstavek.

KONČNA DOLOČBA

2. člen

(začetek veljavnosti)

Ta pravilnik začne veljati petnajsti dan po objavi v Uradnem listu Republike Slovenije.

Št. 007-794/2021/11

Ljubljana, dne 29. decembra 2021

EVA 2021-2430-0166

Jernej Vrtovec
minister
za infrastrukturo

378. Pravilnik o spremembi in dopolnitvah Pravilnika o požarnem varovanju

Na podlagi 42. člena Zakona o varstvu pred požarom (Uradni list RS, št. 3/07 – uradno prečiščeno besedilo, 9/11, 83/12, 61/17 – GZ in 189/20 – ZFRO) minister za obrambo izdaja

PRAVILNIK

o spremembi in dopolnitvah Pravilnika o požarnem varovanju

1. člen

V Pravilniku o požarnem varovanju (Uradni list RS, št. 107/07 in 92/10) se v 3. členu za prvim odstavkom dodata nova drugi in tretji odstavek, ki se glasita:

»(2) Izvajalec požarnega varovanja lahko sklene za izvajanje fizičnega požarnega varovanja pogodbo z gasilsko enoto, ki na podlagi zakona, ki ureja gasilstvo, izvaja javno gasilsko službo na območju, na katerem je varovani objekt, če zaradi utemeljenih razlogov ne more zagotoviti ukrepanja varnostnikov pod pogoji, določenimi v prvem odstavku 4. člena tega pravilnika. Gasilska enota lahko pogodbo za izvajanje fizičnega požarnega varovanja, ki ga izvajajo določeni operativni gasilci, sklene le ob predhodnem soglasju občine.

(3) Pri izvajanju fizičnega požarnega varovanja iz prejšnjega odstavka se ne uporabljajo določbe drugega odstavka 10. člena tega pravilnika. Gasilska enota mora za izvajanje fizičnega požarnega varovanja zagotoviti gasilsko vozilo, opremljeno najmanj z gasilniki iz prvega odstavka 10. člena tega pravilnika.«.

Za dosedanjsima drugim in tretjim odstavkom, ki postaneta četrta in peti odstavek, se doda nov, šesti odstavek, ki se glasi:

»(6) Za izvajanje določb drugega odstavka tega člena Gasilska zveza Slovenije v sodelovanju z Združenjem slovenskih poklicnih gasilcev in s soglasjem reprezentativnih združenj občin določi cenik.«.

2. člen

V 4. členu se drugi odstavek spremeni tako, da se glasi:
»(2) Za vgrajeni sistem aktivne požarne zaščite v varovanem objektu, vključno s prenosom signalov do VNC, se uporablja predpis, ki ureja nadzor vgrajenih sistemov aktivne požarne zaščite.«.

PREHODNA IN KONČNA DOLOČBA

3. člen

(rok za določitev cenika)

Gasilska zveza Slovenije določi cenik iz novega šestega odstavka 3. člena pravilnika v šestih mesecih od uveljavitve tega pravilnika.

4. člen

(začetek veljavnosti)

Ta pravilnik začne veljati petnajsti dan po objavi v Uradnem listu Republike Slovenije.

Št. 0070-7/2022-10

Ljubljana, dne 14. februarja 2022

EVA 2022-1911-0002

Mag. Matej Tonin
minister
za obrambo

379. Odločba o soglasju k sklepu uprave o prenehanju ustanove »PERENNIA Ustanova za trajne človekove vrednote«

Ministrstvo za izobraževanje, znanost in šport (v nadaljevanju: ministrstvo) izdaja kot organ pristojen za ustanovo na podlagi prvega odstavka 3. člena in prvega odstavka 32. člena Zakona o ustanovah (Uradni list RS, št. 70/05 – UPB1 in 91/05 – popr.) in 39. člena Zakona o državni upravi (Uradni list RS, št. 113/05 – uradno prečiščeno besedilo, 89/07 – odl. US, 126/07 – ZUP-E, 48/09, 8/10 – ZUP-G, 8/12 – ZVRS-F, 21/12, 47/13, 12/14, 90/14, 51/16, 36/21, 82/21 in 189/21) v upravni zadevi prenehanja ustanove, na predlog ustanove »PERENNIA Ustanova za trajne človekove vrednote« naslednjo

ODLOČBO

o soglasju k sklepu uprave o prenehanju ustanove »PERENNIA Ustanova za trajne človekove vrednote«

Ministrstvo za izobraževanje, znanost in šport izdaja soglasje k sklepu z dne 15. 7. 2021 o prenehanju ustanove »PERENNIA Ustanova za trajne človekove vrednote«, Resljeva cesta 14, 1000 Ljubljana, ki ga je sprejela uprava te ustanove.

Št. 0070-33/2022/1

Ljubljana, dne 1. februarja 2022

EVA 2022-3330-0032

Prof. dr. Simona Kustec
ministra
za izobraževanje, znanost in šport

USTAVNO SODIŠČE

380. Odločba o ugotovitvi, da je bil 58. člen Zakona o urejanju prostora v neskladju z Ustavo

Številka: U-I-327/20-16

Datum: 20. 1. 2022

ODLOČBA

Ustavno sodišče je v postopku za oceno ustavnosti, začetem z zahtevo Upravnega sodišča, na seji 20. januarja 2022

o d l o č i l o:

- Člen 58 Zakona o urejanju prostora (Uradni list RS, št. 61/17) je bil v neskladju z Ustavo.
- Odločitev iz 1. točke izreka se izvrši na način, določen v 31. točki obrazložitve te odločbe.

O b r a z l o ž i t e v

A.

1. Upravno sodišče je prekinilo postopka odločanja o tožbah v upravnem sporu, vloženi na podlagi 58. člena Zakona o urejanju prostora (v nadaljevanju ZUreP-2), zoper občinska prostorska načrta. Na podlagi 156. člena Ustave je vložilo zahtevo, naj Ustavno sodišče oceni ustavnost 58. člena ZUreP-2.

2. Predlagatelj meni, da je sodno varstvo zoper prostorske izvedbene akte, kot ga ureja 58. člen ZUreP-2, v neskladju z 2., 140., 157. in 160. členom Ustave. Navaja, da v teoriji in praksi ni sporno, da so občinski odloki splošni (podzakonski) akti. Povzema tretjo alinejo prvega odstavka 160. člena in 157. člen Ustave, tretjo alinejo prvega odstavka 21. člena Zakona o Ustavnem sodišču (Uradni list RS, št. 64/07 – uradno prečiščeno besedilo, 109/12, 23/20 in 92/21 – v nadaljevanju ZUstS) in 2. člen Zakona o upravnem sporu (Uradni list RS, št. 105/06, 62/10 in 109/12 – v nadaljevanju ZUS-1), ki urejajo pristojnosti Ustavnega oziroma Upravnega sodišča. Sklicujoč se tudi na četrti odstavek 5. člena ZUS-1 in sodno prakso, ki po predlagateljevih navedbah doslej ni dopuščala pravnega varstva zoper prostorske akte po tej določbi, ter na odgovor Ministrstva za okolje z dne 25. 9. 2017 na mnenje Zakonodajno-pravne službe Državnega zbora (v nadaljevanju ZPS) k predlogu ZUreP-2 (v nadaljevanju Odgovor MOP), predlagatelj trdi, da gre pri pravnem varstvu iz 58. člena ZUreP-2 nedvomno za presojo zakonitosti splošnega pravnega akta. Čeprav naj bi šlo pri prostorskih aktih za pravne akte *sui generis*, ki jih opredeljuje konkretnější pristop k normiranju, imajo ti po zatrdanju predlagatelja predvsem naravo splošnih pravnih aktov, za katerih presojo zakonitosti (in ustavnosti) je izključno pristojno Ustavno sodišče. Zato meni, da je ZUreP-2 z določitvijo, da o zakonitosti enega izmed občinskih odlokov odloča Upravno sodišče, posegel v ustavno ureditev odločanja o zakonitosti pravnih aktov, pri čemer opozarja tudi, da je bila slednja po stališču Ustavnega sodišča skladna z Ustavo in Konvencijo o varstvu človekovih pravic in temeljnih svoboščin (Uradni list RS, št. 33/94, MP, št. 7/94 – EKČP).¹

3. Za primer, da Ustavno sodišče ne bi sledilo argumentom o izključni pristojnosti Ustavnega sodišča za presojo ustavnosti in zakonitosti splošnih pravnih aktov, pa predlagatelj zatrjuje neskladje izpodbijane ureditve z 2. členom Ustave. Očita ji nejasno razmejitev pristojnosti Upravnega in Ustavnega sodišča, utemeljuje njeno nekonsistentnost in notranjo neskladnost glede na obveznosti rednih sodišč v skladu s

125. členom Ustave in institut t. i. *exceptio illegalis* ter meni, da za vzporedno pristojnost ni mogoče najti razumnega razloga. Predlagatelj izpostavlja tudi, da iz presoje Ustavnega sodišča izhaja, da sprememba namenske rabe lahko pripelje do nedopustnega posega v položaje, ki so varovani s 33. členom Ustave, za presojo ustavnosti, ki je v določenih primerih neločljivo povezana s presojo zakonitosti, pa je z učinkom *erga omnes* pristojno izključno Ustavno sodišče. Ustavnoskladna razlaga izpodbijane ureditve po mnenju predlagatelja tudi ne daje odgovora na nekatera pomembna vprašanja postopka. Predlagatelj oporeka zahtevi izpodbijane ureditve po odločanju v sporu polne jurisdikcije ter pri tem pojasnjuje, da je princip, da lahko sodišče upravni akt odpravi in o stvari odloči le pod pogoji iz 65. člena ZUS-1, posledica načela delitve oblasti iz drugega odstavka 3. člena Ustave, v skladu s katerim sodni nadzor ne sme pomeniti prevzemanja vloge in funkcije izvršilne veje oblasti. Meni, da sodni nadzor tudi ne bi smel pomeniti prevzemanja normodajne funkcije lokalne oblasti, izpodbijana ureditev pa, upoštevajoč deseti odstavek 58. člena ZUreP-2, temu nasprotuje. Z načinom izvršitve sodbe sodišče po mnenju predlagatelja neposredno poseže v ureditev, ki jo je treba uporabiti za dovoljevanje posegov v prostor, pri čemer naj bi, kot izhaja iz Odgovora MOP, pripravljavec zakona glede na osmi odstavek 58. člena ZUreP-2 očitno od sodišča pričakoval še bistveno širši postopek, kot ga izjemoma dovoljuje ZUS-1.

4. Nadalje predlagatelj trdi, da z odločitvijo, sprejeto po 58. členu ZUreP-2, ki učinkuje za vse (*erga omnes*), sodišče poseže v javni interes in v interes tretjih oseb ter v izvorno občinsko nalogo urejanja prostora (140. člen Ustave). Zatrjuje, da določbe ZUS-1 ne omogočajo izvedbe postopka sprejemanja oziroma spreminjanja prostorskih aktov, ki mora temeljiti na strokovnih podlagah nosilcev urejanja prostora, ki v upravnem sporu ne sodelujejo, ter v katerem poteka usklajevanje številnih različnih interesov. Predlagatelj meni, da tudi podrobnejša ureditev postopka drugače, kot to ureja ZUS-1, ne bi bila v skladu z ustavno opredeljeno nalogo Upravnega sodišča, da sodi o zakonitosti posamičnih upravnih aktov, s katerimi se odloča o pravicah oziroma pravnih koristih posameznikov na področju upravnega prava, kar po Ustavi in ZUS-1 učinkuje le med udeleženci postopka. Postopek po ZUS-1 po mnenju predlagatelja ni prilagojen presoji, ali je imela lokalna oblast razumen razlog za izpodbijano prostorsko ureditev in ali je (pravilno) pretehtala pravično ravnovesje med interesi skupnosti in posameznika, ali celo spreminjanju ureditev prostora in s tem poseganju v izvorno pristojnost lokalne skupnosti.

5. Državni zbor v odgovoru na zahtevo uvodoma navaja, da je na neskladje upravnega spora zoper prostorske akte kot splošne pravne akte s 160. členom Ustave in s celotno ureditvijo upravnega spora ZPS opozorila že v postopku sprejemanja ZUreP-2 ter obenem izpostavila tudi številne pomanjkljivosti ureditve iz predloga 58. člena ZUreP-2, ki v nadaljnjem zakonodajnem postopku niso bile vse odpravljene. Državni zbor meni, da je osrednje vprašanje, ali lahko brez spremembe 160. člena Ustave zakon določi, da je poleg Ustavnega sodišča za presojo zakonitosti podzakonskih predpisov pristojno tudi Upravno sodišče v upravnem sporu. Po stališču Državnega zbora 160. člen Ustave ne določa izključne pristojnosti Ustavnega sodišča, saj ustavni institut *exceptio illegalis* dopušča, da lahko katerokoli sodišče, ki odloča v sporu ali v drugi zadevi iz sodne pristojnosti, ugotovi nezakonitost podzakonskega predpisa ali drugega splošnega akta in ga pri odločanju v nezakonitem delu ne uporabi. Samo po sebi naj bi zato ne bilo v neskladju z Ustavo, da poseben zakon za določene vrste predpisov določi, da lahko Upravno sodišče v upravnem sporu ugotavlja nezakonitost takih predpisov na način, ki je vsebinsko podoben abstraktni presoji ustavnosti in zakonitosti pred Ustavnim sodiščem. Državni zbor pri tem dodaja, da postopek sodnega varstva po 58. členu ZUreP-2 ni upravni spor, temveč poseben sodni postopek, v katerem se smiselno uporabljajo določbe zakona, ki ureja upravni spor. Zato po mnenju Državnega zbora niso upoštevne navedbe predlagatelja o neprimernosti

¹ Predlagatelj se sklicuje na odločbo Ustavnega sodišča št. U-I-6/17 z dne 20. 6. 2019 (Uradni list RS, št. 46/19, in OdlUS XXIV, 9).

določb ZUS-1 za ta postopek, saj mora sodišče v okviru smiselne uporabe ZUS-1 samo poiskati ustrezne rešitve. Glede vzporednega teka postopka po 58. členu ZUreP-2 ter postopka za oceno ustavnosti in zakonitosti prostorskega akta pred Ustavnim sodiščem pa predlagatelj navaja, da morajo biti glede na 1. člen ZUstS za odločanje o pobudi izkoriščena vsa druga pravna sredstva, o katerih odločajo druga sodišča. Po mnenju Državnega zbora je podvajanje pravnih sredstev in nastanek pravnih nejasnosti zato mogoče preprečiti s tem, da Ustavno sodišče zavrne pobudo zaradi neizčrpanja, če pobudnik lahko uporabi sodno varstvo po 58. členu ZUreP-2. Glede na navedeno Državni zbor predlaga, naj Ustavno sodišče zahtevo za oceno ustavnosti zavrne.

6. O zahtevi je podala mnenje Vlada. Navaja, da možnost vložitve upravnega spora zoper državne prostorske načrte (v nadaljevanju DPN), občinske prostorske načrte (v nadaljevanju OPN) in občinske podrobne prostorske načrte (v nadaljevanju OPPN) iz razloga varstva interesov posameznika obstaja že v četrtem odstavku 5. člena ZUS-1, izrecno pa se je to uredilo v 58. členu ZUreP-2. Ta po navedbah Vlade kot novost vpeljuje možnost vložitve tožbe s strani nevladnih organizacij zaradi kršitve zakona v škodo javnega interesa urejanja prostora ali varstva okolja, veljavna zakonodaja pa že omogoča izpodbijanje takšnih prostorskih aktov kot splošnih pravnih aktov pred Ustavnim sodiščem. Vlada utemeljuje splošno pravno naravo prostorskih aktov in se pri tem sklicuje na odločbo Ustavnega sodišča št. U-I-6/17. Pojasnjuje, da Ministrstvo za okolje in prostor pripravlja spremembe in dopolnitve ZUreP-2, v okviru katerih bo znova podrobno preučilo tudi problematiko izpodbijanega 58. člena.

7. Ustavno sodišče je zadevi št. U-I-327/20 in št. U-I-73/21 združilo zaradi skupnega obravnavanja in odločanja. Zahteve, vložene v zadevi št. U-I-73/21, Ustavno sodišče ni poslalo v odgovor nasprotnemu udeležencu. Glede na to, da gre za vsebinsko identični zahtevi, je Ustavno sodišče štelo, da je imel Državni zbor možnost pojasniti svoja stališča že v odgovoru na zahtevo št. U-I-327/20.

B. – I.

Upravičenost predlagatelja za vložitev zahteve in obseg presoje Ustavnega sodišča

8. V skladu s 156. členom Ustave mora sodišče prekiniti postopek in začeti postopek pred Ustavnim sodiščem, če pri odločanju meni, da je zakon, ki bi ga moralo uporabiti, protustaven.² Tako dejstvo prekinitve postopka kot tudi to, da mora sodišče izkazati, da mora izpodbijano zakonsko določbo uporabiti v postopku, v katerem odloča, spadata v okvir procesne predpostavke iz 156. člena Ustave in iz prvega odstavka 23. člena ZUstS, ki mora biti izpolnjena za začetek postopka za oceno ustavnosti zakona. Pri tem mora sodišče izkazati, da izpodbijanih zakonskih določb ni mogoče razložiti ustavnoskladno.³

9. Izpodbijani 58. člen ZUreP-2 se glasi:

"(1) Zoper prostorske izvedbene akte je mogoč upravni spor, za katerega se smiselno uporabljajo določbe zakona, ki ureja upravni spor, če ta zakon ne določa drugače.

(2) V upravnem sporu sodišče odloča o zakonitosti prostorskih izvedbenih aktov kot splošnih pravnih aktov v delu:

– določitve namenske rabe prostora ali usmeritev za namensko rabo prostora,

– določitve prostorskih izvedbenih pogojev, ki se nanašajo na namembnost posegov v prostor, njihovo lego, velikost in oblikovanje, ali na velikost gradbene parcele, ali

– najustreznejše variante v uredbi o najustreznejši varianti.

² Vsebinsko enako določbo vsebuje prvi odstavek 23. člena ZUstS. Zakon dopolnjuje Ustavo v tem, da jasneje določa, da sodišče začne postopek pred Ustavnim sodiščem z zahtevo za oceno ustavnosti, pri čemer lahko izpodbija tudi le del zakona.

³ Primerjaj z odločbo Ustavnega sodišča št. U-I-139/14 z dne 26. 3. 2015 (Uradni list RS, št. 24/15), 7. točka obrazložitve.

(3) Tožbo v upravnem sporu po tem členu lahko vložijo:

– oseba, ki vloga tožbo zaradi varstva svojih pravic in pravnih koristi, če izpodbijani prostorski izvedbeni akt določa pravni temelj za določitev njenih pravic ali obveznosti in če oseba izkaže, da ima izpodbijani prostorski akt v tem delu zanjo bistvene posledice;

– nevladna organizacija, ki ima aktiven status delovanja v javnem interesu na področju urejanja prostora, varstva okolja, ohranjanja narave ali varstva kulturne dediščine, če vloga tožbo zaradi kršitev zakona v škodo javnega interesa iz svojega področja delovanja in če je predhodno aktivno sodelovala v postopku priprave tega prostorskega izvedbenega akta, tako da je podala pripombe ali predloge na razgrnjen akt ali

– državno odvetništvo na zahtevo vlade zaradi varstva javnega interesa.

(4) Rok za vložitev tožbe v upravnem sporu je tri mesece od uveljavitve prostorskega izvedbenega akta.

(5) V tožbi se navedejo določbe prostorskega izvedbenega akta, za katere se zahteva presoja zakonitosti, vključno z zemljiškimi parcelami in enotami urejanja prostora, na katere se tožba nanaša.

(6) Vložena tožba ne zadrži izdaje posamičnega upravnega akta, izdanega na podlagi izpodbijanega dela prostorskega izvedbenega akta, zadržati pa njegovo izvršitev.

(7) Sodišče sme do končne odločitve delno zadržati izvajanje izpodbijanega prostorskega izvedbenega akta, če bi zaradi njegovega izvajanja lahko nastale težko popravljive škodljive posledice.

(8) Sodišče prostorski izvedbeni akt odpravi ali razveljavi v delu, katerega zakonitost izpodbija tožnik, pri čemer lahko sodišče odpravi ali razveljavi tudi druge dele istega prostorskega izvedbenega akta, če so te določbe v medsebojni vezi ali če je to nujno za rešitev zadeve.

(9) Če sodišče v upravnem sporu ugotovi nezakonitost prostorskega izvedbenega akta v določenem delu, ga v tem delu odpravi ali razveljavi in hkrati naloži organu, odgovornemu za njegov sprejem, da v določenem roku vzpostavi novo ureditev. Glede pravnih posledic odprave in razveljavitve prostorskega izvedbenega akta se smiselno uporabljajo določbe zakona, ki ureja ustavno sodišče.

(10) Sodišče v upravnem sporu odloči tudi o načinu izvršitve odločbe do vzpostavitve nove ureditve tako, da določi uporabo prej veljavnega prostorskega akta ali uporabo postopkov lokacijske preveritve za posamezne posege v prostor.

(11) Odločba v upravnem sporu po tem členu se objavi v Uradnem listu Republike Slovenije ter v uradnem glasilu, v katerem je bil objavljen prostorski izvedbeni akt.

(12) Vsakdo, ki so mu na podlagi odpravljenega prostorskega izvedbenega akta nastale škodljive posledice, lahko zahteva njihovo odpravo, razen če je zavrnil sodelovanje v upravnem sporu, h kateremu je bil pozvan po uradni dolžnosti ali na predlog stranke. Če so posledice nastale s posamičnim aktom, sprejetim na podlagi odpravljenega prostorskega izvedbenega akta, ima upravičeni pravico zahtevati spremembo ali odpravo posamičnega akta pri organu, ki je odločil na prvi stopnji, in sicer v treh mesecih od javne objave iz prejšnjega odstavka.

(13) Če ni mogoče odpraviti posledic po prejšnjih odstavkih, lahko upravičena oseba zahteva odškodnino pred sodiščem po splošnih pravilih civilnega prava.

(14) Določbe tega člena nimajo vpliva na vložitev upravnega spora zoper prostorski izvedbeni akt, če ta ureja posamična razmerja."

10. Iz vsebine izpodbijanega člena ZUreP-2 je razvidno, da gre za sklop postopkovnih določb, ki urejajo posamezne vidike sodnega varstva zoper prostorske izvedbene akte kot splošne pravne akte: stvarno pristojnost (prvi in drugi odstavek), procesne predpostavke – aktivno legitimacijo in rok za vložitev tožbe ter vsebinske zahteve, ki jih mora tožba izpolnjevati (tretji do peti odstavek), pravne posledice vložene tožbe in možnost izdaje začasne odredbe (šesti in sedmi odstavek),

odločitve, ki jih sprejme Upravno sodišče (osmi do deseti odstavek), zahtevo po objavi odločbe (enajsti odstavek), pravno podlago za odpravo posledic odpravljenega prostorskega izvedbenega akta (dvanajsti in trinajsti odstavek) ter določbo o neposeganju te ureditve sodnega varstva v možnost vložitve tožbe v upravnem sporu zoper prostorski izvedbeni akt, če ta ureja posamična razmerja (štirinajsti odstavek).

11. Zahtevi za oceno ustavnosti je vložilo Upravno sodišče, ki je prekinilo postopka v posamičnih zadevah, v katerih bo moralo odločiti o tožbah, vloženi zoper občinska prostorska izvedbena akta. Izpodbijani 58. člen ZUreP-2 v prvem in drugem odstavku določa pristojnost sodišča za odločanje o zakonitosti prostorskih izvedbenih aktov kot splošnih pravnih aktov v upravnem sporu, nadaljnji odstavki pa urejajo postopek navedenega sodnega varstva, zato mora predlagatelj pri odločanju uporabiti izpodbijane določbe. Ker pri tem predlagatelj nasprotuje že svoji stvarni pristojnosti za odločanje o tožbah, zaradi česar celotne ureditve sodnega varstva iz 58. člena ZUreP-2 po njegovem mnenju ni mogoče razložiti ustavnoskladno, je predlagatelj izkazal, da je odločitev Ustavnega sodišča neizogibno potrebna za odločanje v upravnem sporu, ki ga je prekinil.

12. ZUreP-2 je med postopkom pred Ustavnim sodiščem prenehal veljati,⁴ vendar se uporablja do začetka uporabe ZUreP-3, to je do 31. 5. 2022.⁵ Upravno sodišče bo zato moralo v prekinjenih postopkih, iz katerih izvirata zahtevi, kljub uveljavitvi ZUreP-3 uporabiti izpodbijani 58. člen ZUreP-2. Glede na navedeno so izpolnjeni tudi pogoji za ustavnosodno presojo izpodbijanega 58. člena ZUreP-2 iz drugega odstavka 47. člena ZUstS.

13. Predlagatelj se v zahtevah ne omejuje na izpodbijanje zadevnih določb 58. člena ZUreP-2, zgolj kolikor se uporabljajo prav za tisti postopek, v katerem bo moral odločiti o tožbah, torej za upravni spor zoper OPN⁶ kot splošne pravne akte v delu določitve namenske rabe prostora ali usmeritev za namensko rabo prostora oziroma določitve prostorskih izvedbenih pogojev, ki se nanašajo na namembnost posegov v prostor, njihovo lego, velikost in oblikovanje ali na velikost gradbene parcele.⁷ Zahtevi za oceno ustavnosti sta širši od dejstev primerov, iz katerih izvirata. S tem ko predlagatelj zahteva oceno ustavnosti (tudi) za njegove primere upoštevne dela 58. člena ZUreP-2, zajame pravilo, da je mogoč upravni spor zoper (vse) vrste prostorskih izvedbenih aktov kot splošnih pravnih aktov v delu določitve namenske rabe prostora ali usmeritev za namensko rabo prostora, določitve prostorskih izvedbenih pogojev, ki se nanašajo na namembnost posegov v prostor, njihovo lego, velikost in oblikovanje ali na velikost gradbene parcele, ali najustreznejše variante v uredbi o najustreznejši varianti. Ustavno sodišče je opravilo presojo ureditve v celotnem izpodbijanem obsegu. Ker je glede na navedbe predlagatelja primarno ustavno sporna zakonska določitev stvarne pristojnosti Upravnega sodišča za odločanje o zakonitosti prostorskih izvedbenih aktov kot splošnih pravnih aktov, gre namreč v osnovi za enako ustavnopravno vprašanje ne glede na to, ali je izpodbijan državni ali občinski prostorski izvedbeni akt in na kateri njegov del se spor nanaša. Ustavno sodišče je glede na navedeno odločalo o ustavnosti zakonske ureditve sodnega varstva zoper prostorske izvedbene akte kot splošne pravne akte v upravnem sporu.

⁴ Prva alineja prvega odstavka 338. člena Zakona o urejanju prostora (Uradni list RS, št. 199/21 – v nadaljevanju ZUreP-3).

⁵ Drugi odstavek 338. člena v zvezi s 342. členom ZUreP-3.

⁶ Prostorski izvedbeni akti so poleg OPN tudi OPPN in odloki o urejanju podobe naselij in krajine občinskih izvedbenih prostorskih aktov kot drugi občinski prostorski izvedbeni akti ter DPN, uredba o najustreznejši varianti in uredba o varovanem območju prostorske ureditve državnega pomena kot državni prostorski izvedbeni akti (drugi odstavek 48. člena ZUreP-2).

⁷ Prva in druga alineja drugega odstavka 58. člena ZUreP-2.

B. – II.

Položaj prostorskih izvedbenih aktov v hierarhiji pravnih aktov

14. Prostorski akti so akti, s katerimi se opredeljuje prostorski razvoj države, regij in občin (prostorski strateški akti),⁸ in akti, s katerimi se načrtujejo prostorske ureditve in določa izvedbena regulacija prostora (prostorski izvedbeni akti).⁹ Na področju državnega prostorskega načrtovanja je ZUreP-2 ločil tri vrste prostorskih izvedbenih aktov, in sicer DPN, uredbu o najustreznejši varianti in uredbu o varovanem območju prostorske ureditve, na področju občinskega prostorskega načrtovanja pa OPN, OPPN in odlok o urejanju podobe naselij in krajine. ZUreP-2 je izrecno določal, da so prostorski izvedbeni akti splošni pravni akti (druga poved drugega odstavka 48. člena ZUreP-2).

15. Po ustaljenem stališču Ustavnega sodišča so za oceno, ali je treba podzakonski akt oziroma akt lokalne skupnosti šteti za predpis (splošni pravni akt), ključni materialni kriteriji. Tako je Ustavno sodišče v več odločitvah zapisalo, da je, ne glede na izpolnjevanje oziroma neizpolnjevanje formalnih pogojev, treba šteti za predpis akt, v katerem so vsebovane splošne in abstraktne norme, s katerimi se urejajo pravice in obveznosti pravnih subjektov, ali če bi te norme navzven povzročale pravne učinke.¹⁰ Ne glede na to, da jim je tako pravno naravo določal ZUreP-2, je zato Ustavno sodišče najprej preverilo, ali prostorski izvedbeni akti, kot jih opredeljuje ZUreP-2, zadostijo kriterijem za splošni pravni akt.

16. Ustavno sodišče je že sprejelo stališče, da imajo prostorski akti, ki določajo namensko rabo prostora v Republiki Sloveniji, naravo predpisa¹¹ in se v sistemu delitve pravnih aktov na posamične in splošne uvrščajo med slednje.¹² Po izpodbijani zakonski ureditvi sta prostorska izvedbena akta, ki določata namensko rabo in imata glede na navedeno naravo splošnega pravnega akta, OPN¹³ in OPPN.¹⁴ Upošteva se zahtevo po medsebojni usklajenosti prostorskih aktov in njihovo hierarhijo,¹⁵ imata tako naravo tudi DPN in uredba o varovanem območju prostorske ureditve, ki določata usmeritve za določitev namenske rabe prostora.¹⁶ Uredba o najustreznejši varianti ima nekoliko drugačno vsebino.¹⁷ Vendar pa je, upoštevajoč predmet njenega urejanja,¹⁸ uredba o najustreznejši varianti splošni pravni akt, katerega norme se nato individualizirajo in konkretizirajo v postopku izdaje celovitega dovoljenja.¹⁹ Prav tako je splošni pravni akt tudi odlok o urejanju podobe naselij in krajine, s katerim občina ureja urbani in siceršnji prostorski razvoj praviloma že izgrajenih naselij, saj z njim določa splošne pogoje za gradnjo nekaterih objektov, vzdrževanje objektov, izvajanje negradbenih posegov v prostor in druge pogoje,

⁸ Ti so bili v skladu z ZUreP-2 strategija prostorskega razvoja Slovenije, regionalni plan in občinski prostorski plan (prvi odstavek 48. člena ZUreP-2).

⁹ Točka 31 prvega odstavka 3. člena ZUreP-2.

¹⁰ Glej na primer odločbo Ustavnega sodišča št. U-I-12/16 z dne 4. 2. 2021 (Uradni list RS, št. 24/21), 9. točka obrazložitve, ter sklepe Ustavnega sodišča št. U-I-94/17 z dne 18. 7. 2017, 2. točka obrazložitve, št. U-I-86/04 z dne 22. 9. 2005 (Uradni list RS, št. 90/05 in 11/06 – popr., ter OdlUS XIV, 71), 2. točka obrazložitve, in št. U-I-95/01 z dne 21. 6. 2001 (OdlUS X, 127), 4. točka obrazložitve.

¹¹ Odločbi Ustavnega sodišča št. U-I-43/13 z dne 9. 10. 2014 (Uradni list RS, št. 76/14), 21. točka obrazložitve, in št. U-I-6/17, 13. točka obrazložitve.

¹² Odločba Ustavnega sodišča št. U-I-6/17, 13. točka obrazložitve.

¹³ Šesta alineja prvega odstavka 107. člena ZUreP-2.

¹⁴ Primerjaj peti odstavek 117. člena ZUreP-2.

¹⁵ Člen 49 ZUreP-2.

¹⁶ Prvi in četrti odstavek 79. člena ZUreP-2.

¹⁷ Drugi odstavek 79. člena ZUreP-2.

¹⁸ Člen 94 ZUreP-2.

¹⁹ Glej peti odstavek 94. člena ZUreP-2.

namenjene zagotavljanju ustrezne podobe naselij in krajine na določenem območju.²⁰ Glede na navedeno vsi prostorski izvedbeni akti, kot jih je urejal ZUreP-2, ustrezajo materialnim kriterijem za splošni pravni akt.²¹

17. Državne prostorske izvedbene akte sprejme Vlada z uredbo,²² občinske prostorske izvedbene akte pa sprejme občina z odlokom.²³ Državni prostorski izvedbeni akti so torej podzakonski predpisi izvršilno-upravnih organov, občinski prostorski izvedbeni akti pa so predpisi lokalnih skupnosti.²⁴

18. Splošni ustavni načeli ustavnosti in zakonitosti zahtevata, da so zakoni, podzakonski predpisi in drugi splošni akti v skladu z Ustavo, podzakonski predpisi in drugi splošni akti pa poleg tega tudi v skladu z zakoni (prvi in tretji odstavek 153. člena Ustave). Skladnost pomeni, da se mora nižji pravni akt gibati v mejah, ki mu jih vsebinsko zarisuje višji pravni akt. Za podzakonske predpise izvršilno-upravnih organov izhajajo ta zahteva tudi iz drugega odstavka 120. člena Ustave, ki določa, da upravni organi opravljajo svoje delo samostojno v okviru in na podlagi Ustave in zakonov.²⁵ V primeru občinskih predpisov, ki urejajo zadeve iz izvršne pristojnosti občine, ima načelo zakonitosti nekoliko drugačno vsebino, saj skladnost v tem primeru pomeni, da ti predpisi ne smejo biti v neskladju z zakoni, da torej pravnih razmerij ne smejo urejati v nasprotju z zakonskimi določbami, v primeru, da zakonodajalec opredeli okvir pooblastila za normativno urejanje, pa ne smejo preseči tega pooblastila.²⁶ Načelo vezanosti delovanja državnih organov na Ustavo in zakon ter načelo zakonitosti sta kot temeljni ustavni načeli v tesni povezanosti z načelom demokratične in pravne države.²⁷ Dosledno spoštovanje navedenih načel in celotnega sklopa pravil o hierarhiji pravnih aktov, kot jo določa 153. člen Ustave, zagotavlja konsistentnost pravnega reda kot celote.

19. Vse navedeno velja tudi za prostorske izvedbene akte, ki so kot podzakonski predpisi oziroma splošni pravni akti lokalnih skupnosti²⁸ umeščeni v sistem hierarhično urejenega pravnega reda, in sicer med zakone na eni strani ter posamične akte in dejanja na drugi strani. Pripravlavec prostorskega izvedbenega akta je pri njegovi pripravi in sprejetju ter določitvi njegove vsebine vezan na Ustavo, načela mednarodnega prava in veljavne mednarodnopravne pogodbe ter zakon (prvi do tretji odstavek 153. člena Ustave), veljaven prostorski akt pa je podlaga, na kateri temeljijo posamični akti ter dejanja državnih

²⁰ Člen 120 ZUreP-2. V skladu s tretjim odstavkom navedenega člena lahko občina vsebino odloka o urejanju podobe naselij in krajine uredi tudi kot del OPN ali OPPN.

²¹ Navedeno ne pomeni, da imajo nujno pravno naravo predpisa vse določbe posameznega prostorskega izvedbenega akta (primerjaj na primer s sklepom Ustavnega sodišča št. U-I-20/17 z dne 9. 3. 2017, 6. točka obrazložitve). Ocena, ali imajo izpodbijane določbe podzakonskega predpisa ali drugega splošnega pravnega akta naravo predpisa ali posamičnega akta, mora biti po naravi stvari pridržana za odločanje v konkretnem primeru.

²² Prvi odstavek 90. člena, prvi odstavek 94. člena in prvi odstavek 104. člena ZUreP-2.

²³ Četrti odstavek 115. člena ter 119. in 121. člen ZUreP-2.

²⁴ Več o uredbi kot osrednjem podzakonskem aktu in o splošnih pravnih aktih (predpisih) lokalnih samoupravnih skupnosti kot o avtonomnem lokalnem pravu glej M. Pavčnik, Teorija prava, 6. izdaja, Lexpera, GV Založba, Ljubljana 2020, str. 257–263, 270.

²⁵ Odločba Ustavnega sodišča št. U-I-39/99 z dne 3. 2. 2000 (Uradni list RS, št. 19/2000, in OdlUS IX, 15), 15. točka obrazložitve.

²⁶ Takšno stališče je Ustavno sodišče sprejelo že v odločbi št. U-I-348/96 z dne 27. 2. 1997 (Uradni list RS, št. 17/97, in OdlUS VI, 25). Glej tudi odločbo Ustavnega sodišča št. U-I-354/06 z dne 9. 10. 2008 (Uradni list RS, št. 104/08, Uradni vestnik občine Moravče, št. 7/08, in OdlUS XVII, 52), 6. točka obrazložitve.

²⁷ Odločba Ustavnega sodišča št. U-I-39/99, 15. točka obrazložitve.

²⁸ Prostorsko načrtovanje je ena izmed izvršnih nalog občine (tretja alineja drugega odstavka 21. člena Zakona o lokalni samoupravi, Uradni list RS, št. 94/07 – uradno prečiščeno besedilo, 76/08, 79/09, 51/10 in 30/18 – ZLS).

organov, organov lokalnih skupnosti in nosilcev javnih pooblastil (četrti odstavek 153. člena Ustave).

Presoja skladnosti izpodbijane zakonske ureditve z Ustavo

20. Za odločanje o skladnosti podzakonskih predpisov in predpisov lokalnih skupnosti z Ustavo in zakoni je po Ustavi pristojno Ustavno sodišče (tretja in četrta alineja prvega odstavka 160. člena Ustave), ki ima pri tem ustavno pooblastilo, da protiustavne ali nezakonite podzakonske predpise ali splošne akte lokalnih skupnosti odpravi ali razveljavi (prvi odstavek 161. člena Ustave).²⁹

21. Zakonodajalec je z izpodbijanim 58. členom ZUreP-2 Upravno sodišče pooblastil, da v upravnem sporu odloča o zakonitosti prostorskih izvedbenih aktov (v delih, opredeljenih v drugem odstavku 58. člena ZUreP-2) kot splošnih pravnih aktov ter prostorski izvedbeni akt odpravi ali razveljavi v delu, katerega zakonitost izpodbija tožnik, in drugih delih, če so te določbe v medsebojni zvezi ali če je to nujno za rešitev zadeve. S tem je bila Upravnemu sodišču podeljena pristojnost, ki vsebinsko ustreza pristojnostim Ustavnega sodišča iz tretje in četrte alineje prvega odstavka 160. člena Ustave ter prvega odstavka 161. člena Ustave. Glede na očitke predlagatelja je treba presoditi, ali navedene pristojnosti Ustavnega sodišča, kot so zasnovane v Ustavi, dopuščajo, da zakonodajalec uredi sodno varstvo zoper prostorske izvedbene akte kot splošne pravne akte tako, da določi, da je o tem pristojno odločati (tudi) Upravno sodišče v upravnem sporu, ter ga pri tem pooblasti, da prostorski izvedbeni akt (deloma) odpravi ali razveljavi.

22. Člen 126 Ustave pooblašča zakonodajalca, da z zakonom določi ureditev in pristojnosti sodišč, med katere spada tudi določitev pristojnosti sodišč za upravnosodno varstvo.³⁰ V okviru izvrševanja zakonodajne funkcije lahko zakonodajalec obstoječo ureditev spremeni in dopolni. Vendar pa to ne pomeni, da ima pri določanju pristojnosti sodišč povsem proste roke, saj mora pri oblikovanju pravnih določb spoštovati Ustavo.³¹

23. Ustava v drugem stavku drugega odstavka 3. člena določa načelo delitve oblasti na zakonodajno, izvršilno in sodno, v skladu s katerim organi zakonodajne, izvršilne in sodne veje oblasti v okviru svojih pristojnosti izvajajo funkcije državne oblasti, pri čemer je med njimi vzpostavljen sistem mehanizmov medsebojnega nadzora in omejevanja.³² Ustavno sodišče je v odločbi št. U-I-54/09 pojasnilo, da je načelo delitve oblasti temeljno načelo organizacije državne oblasti in ustavno načelo *par excellence*, zato so temeljna pravila, ki urejajo položaj in razmerja med nosilci posameznih funkcij državne oblasti, določena že v Ustavi. Z zakoni je mogoče to ustavno materijo le natančneje razčleniti in določiti, ni pa mogoče uvajati mehanizmov nadzora in ravnotežij, ki jih v temeljih ne predvideva že Ustava.³³

24. Ustavno sodišče ima v sistemu delitve oblasti vlogo varuha ustavnosti in zakonitosti, in sicer v razmerju do vseh

²⁹ Enako določbo vsebuje tudi ZUstS (prvi odstavek 45. člena), ki navedeno ustavno določbo vsebinsko dopolnjuje z opredelitvijo pogojev za odpravo predpisa ter učinka odprave (drugi odstavek 45. člena ZUstS) in učinka razveljavitve predpisa (tretji odstavek 45. člena ZUstS).

³⁰ Primerjaj odločbo Ustavnega sodišča št. U-I-57/06 z dne 29. 3. 2007 (Uradni list RS, št. 33/07, in OdlUS XVI, 22), 42. točka obrazložitve.

³¹ Primerjaj odločbo Ustavnega sodišča št. U-I-312/97 z dne 10. 1. 2002 (Uradni list RS, št. 13/02, in OdlUS XI, 1), 14. točka obrazložitve.

³² Ustavno sodišče je v svojih odločbah že večkrat opredelilo vsebino tega načela. Glej na primer odločbe Ustavnega sodišča št. U-I-83/94 z dne 14. 7. 1994 (Uradni list RS, št. 48/94, in OdlUS III, 89), št. U-I-158/94 z dne 9. 3. 1995 (Uradni list RS, št. 18/95, in OdlUS IV, 20), št. U-I-304/96 z dne 7. 11. 1996 (Uradni list RS, št. 68/96, in OdlUS V, 147), št. U-I-54/09 z dne 14. 4. 2011 (Uradni list RS, št. 34/11) in št. U-I-474/18 z dne 10. 12. 2020 (Uradni list RS, št. 195/20, in OdlUS XXV, 26).

³³ Odločba Ustavnega sodišča št. U-I-54/09, 23. in 24. točka obrazložitve.

drugih državnih organov, organov lokalne samouprave in nosilcev javnih pooblastil.³⁴ Iz dosedanje ustavnosodne presoje izhaja, da je Ustavno sodišče v sistemu delitve oblasti organ sodne veje oblasti,³⁵ ki pa ima v primerjavi z drugimi sodišči, ki izvršujejo sodno funkcijo, posebne pristojnosti (160. in 161. člen Ustave). Temeljna pristojnost Ustavnega sodišča je presoja ustavnosti in zakonitosti predpisov (prvih pet alinej prvega odstavka 160. člena Ustave),³⁶ pri čemer ga Ustava, kot je bilo pojasnjeno, izrecno pooblašča tudi za presojo ustavnosti in zakonitosti podzakonskih predpisov in splošnih aktov lokalnih skupnosti. Iz temeljnih ustavnih načel – načel pravne države (2. člen Ustave) in načela delitve oblasti (drugi odstavek 3. člena Ustave) – pa izhaja tudi obvezujoča narava odločb Ustavnega sodišča.³⁷

25. Pristojnosti rednih sodišč, med njimi tudi pristojnost upravnih sodišč za odločanje v upravnem sporu, imajo drugačno ustavnopravno izhodišče. Temeljna funkcija sodne oblasti izhaja iz prvega odstavka 23. člena Ustave, ki vsakomur zagotavlja pravico, da o njegovih pravicah in dolžnostih ter o obtožbah proti njemu odloča neodvisno, nepristransko in z zakonom ustanovljeno sodišče, pri čemer ima na upravnem področju pravica do sodnega varstva praviloma drugačno vsebino kot v civilnih in kazenskih postopkih, ki jo – poleg prvega odstavka 23. člena Ustave – opredeljuje tudi prvi odstavek 157. člena Ustave.³⁸ Ta določa, da pristojno sodišče odloča v upravnem sporu, če so izpolnjeni naslednji pogoji: (1) če gre za dokončni posamični akt, (2) če navedeni akt izda državni organ, organ lokalne skupnosti ali nosilec javnih pooblastil, (3) če se z njim odloča o pravicah, obveznostih ali pravnih koristih posameznikov in organizacij ter (4) če za določeno zadevo ni z zakonom predvideno drugo sodno varstvo.³⁹ Iz navedene ustavne določbe torej izhaja temeljna vloga upravnih sodišč, to je presoja zakonitosti posamičnih aktov uprave. Po drugem odstavku 157. člena Ustave pa nadalje odloča sodišče v upravnem sporu tudi o zakonitosti posamičnih dejanj in aktov, s katerimi se posega v ustavne pravice posameznika. Sodnega varstva v obliki (subsidiarnega) upravnega spora zoper splošne pravne akte, s katerimi se posega v ustavne pravice posameznika, torej Ustava ne zagotavlja.⁴⁰

26. Iz ustavno opredeljenih pristojnosti Ustavnega in Upravnega sodišča (24. in 25. točka obrazložitve) je razvidno, da je ustavodajalec nadzor nad pravnimi akti izvršilno-upravne

veje oblasti razdelil med ta dva organa sodne oblasti. Ustavno sodišče je v odločbi št. U-I-6/17 že pojasnilo, da je vrsta pravnega varstva odvisna od narave pravnega akta in njegove vsebine. Upravnemu sodišču je v skladu s 157. členom Ustave v okviru varstva ustavnosti in zakonitosti⁴¹ zaupan zgolj nadzor nad zakonitostjo posamičnih aktov, medtem ko je presoja ustavnosti in zakonitosti splošnih upravnih aktov po Ustavi pridržana Ustavnemu sodišču. Ustava ne predvideva pristojnosti (rednih) sodišč za presojo ustavnosti in zakonitosti podzakonskih predpisov in splošnih aktov lokalnih skupnosti s pooblastilom, da v primeru njihovega neskladja z Ustavo ali zakonom take akte odpravijo ali razveljavijo. Po veljavni ustavnopravni ureditvi je Ustavno sodišče torej edino, ki sme kot varuh ustavnosti in zakonitosti na zahtevo upravičenih predlagateljev ali na pobudo vsakogar, kdor za to izkaže pravni interes (drugi odstavek 162. člena Ustave),⁴² z za vse obvezujočim učinkom poseči v zakone, podzakonske predpise in druge splošne pravne akte (prvi odstavek 161. člena Ustave).

27. Do drugačnega zaključka ne more voditi niti argument instituta t. i. *exceptio illegalis*, kot to zatrjuje Državni zbor. Vsebinska pristojnost namreč ni določena že s tem, o čem sme in mora sodišče odločati, ampak šele (tudi) s tem, kakšne vrste odločitev lahko pri tem sprejema in kakšne so pravne posledice teh odločitev.⁴³ Temelječ na ustavnem načelu neodvisnosti sodnikov (125. člen Ustave), po katerem so sodniki pri opravljanju sodniške funkcije vezani (le) na Ustavo in zakon, institut *exceptio illegalis* pooblašča sodišče, ki odloča v sporu ali v drugi zadevi iz sodne pristojnosti, da zaradi ugotovljene nezakonitosti podzakonskega predpisa ali drugega splošnega akta tega pri odločanju v nezakonitem delu ne uporabi. Navedene odklonitve uporabe podzakonskega predpisa ali drugega splošnega akta pa ni mogoče enačiti z razveljavitvijo ali odpravo takega predpisa. Ustavno pooblastilo odklonitve uporabe in učinki slednje so namreč omejeni na posamični primer, v katerem sodišče odloča, medtem ko predpis sam v takem primeru ostane del pravnega reda. Pristojnost, da podzakonski predpis ali drug splošni pravni akt izloči iz pravnega reda, pa je, kot je bilo pojasnjeno, po veljavni ustavni ureditvi pridržana Ustavnemu sodišču.

28. Ustavnoopravni položaj Ustavnega sodišča v okviru sodne veje oblasti in njegove posebne ustavno določene pristojnosti, ki jih Ustava rednim sodiščem ne podeljuje, zato ne omogočajo drugega zaključka kot to, da je pristojnost Ustavnega sodišča za presojo skladnosti podzakonskih predpisov in predpisov lokalnih skupnosti, vključno s pooblastilom, da te predpise ob ugotovitvi njihove protiustavnosti ali nezakonitosti razveljavi oziroma odpravi, izključne narave. Izpodbijana zakonska ureditev, ki je enake pristojnosti podeljevala upravnemu sodstvu, je bila glede na navedeno v neskladju s tretjo (državni prostorski izvedbeni akti) oziroma četrto (občinski prostorski izvedbeni akti) alinejo prvega odstavka 160. člena Ustave in prvim odstavkom 161. člena Ustave. Ker je Ustavno sodišče ugotovilo protiustavnost izpodbijane zakonske ureditve že iz tega razloga, drugih očitkov predlagatelja ni presojalo.

29. Izpodbijana zakonska ureditev je prenehala veljati, zato je Ustavno sodišče na podlagi 47. člena ZUstS zgolj ugotovilo, da je bil 58. člen ZUreP-2 v neskladju z Ustavo (1. točka izreka).

Način izvršitve odločitve

30. Po 44. členu ZUstS razveljavitev zakona učinkuje tudi na razmerja, nastala pred dnem, ko je razveljavitev začela

³⁴ Odločba Ustavnega sodišča št. U-I-304/96, 15. točka obrazložitve. Glej tudi odločbo Ustavnega sodišča št. U-I-163/99 z dne 23. 9. 1999 (Uradni list RS, št. 80/99, in OdlUS VIII, 209), 9. točka obrazložitve, in odločbo Ustavnega sodišča št. U-I-474/18, 20. točka obrazložitve.

³⁵ Tako odločba Ustavnega sodišča št. U-I-163/99, 9. točka obrazložitve. ZUstS v prvem odstavku 1. člena Ustavno sodišče opredeljuje kot najvišji organ sodne oblasti za varstvo ustavnosti in zakonitosti ter človekovih pravic in temeljnih svoboščin. V pravni teoriji se navaja, da je v skladu z načelom delitve oblasti Ustavno sodišče sicer organ sodne veje oblasti, čeprav ga njegove ustavne pristojnosti in položaj v veliki meri izvezemajo iz klasične trojne delitve oblasti; Ustava ga zato ne ureja v poglavju o državni ureditvi in tudi ne v podpoglavju o sodstvu, temveč mu namenja posebno poglavje (F. Grad, I. Kaučič, S. Zagorc, Ustavno pravo, druga, spremenjena in dopolnjena izdaja, Pravna fakulteta Univerze v Ljubljani, Ljubljana 2018, str. 594–595).

³⁶ Odločba Ustavnega sodišča št. U-I-2/06 z dne 16. 2. 2006 (Uradni list RS, št. 21/06, in OdlUS XV, 16), 15. točka obrazložitve.

³⁷ Odločba Ustavnega sodišča št. U-I-248/08 z dne 11. 11. 2009 (Uradni list RS, št. 95/09, in OdlUS XVIII, 51), 12. točka obrazložitve.

³⁸ Primerjaj odločbo Ustavnega sodišča št. U-I-181/09, Up-860/09, Up-222/10 z dne 10. 11. 2011 (Uradni list RS, št. 98/11, in OdlUS XIX, 28), 11. in 12. točka obrazložitve.

³⁹ Tako tudi Ustavno sodišče že v odločbi št. Up-23/95 z dne 16. 11. 1995 (OdlUS IV, 137).

⁴⁰ Primerjaj odločbo Ustavnega sodišča št. U-I-47/94 z dne 19. 1. 1995 (Uradni list RS, št. 13/95, in OdlUS IV, 4), 3. točka obrazložitve.

⁴¹ Člen 157 Ustave je umeščen v VII. poglavje, v katerem Ustava ureja ustavnost in zakonitost.

⁴² ZUstS podrobneje opredeljuje nekatere vidike vložitve zahteve sodišča (23. člen ZUstS) ter v skladu z ustavnim pooblastilom iz drugega odstavka 162. člena Ustave določa druge upravičene predlagatelje (23.a člen ZUstS).

⁴³ Glej F. Testen v: L. Šturm (ur.), Komentar Ustave Republike Slovenije, Fakulteta za državne in evropske študije, Ljubljana 2002, str. 1119.

učinkovati, če do tega dne o njih ni bilo pravnomočno odločeno. Ugotovitvi protiuustavnosti zakona po 47. členu ZUstS je mogoče pripisati enake učinke.⁴⁴ To pomeni, da upravna sodišča razveljavljenega 58. člena ZUreP-2 v odprtih postopkih, v katerih o tožbenem zahtevku še ni bilo pravnomočno odločeno, ne smejo uporabljati in, posledično, da za odločanje o tožbah, vloženi na njegovi podlagi, niso (več) pristojna. Nepristojnost sodišča za odločanje v upravnem sporu je razlog za zavrženje tožbe (4. točka prvega odstavka 36. člena ZUS-1), ki ga upošteva tudi Vrhovno sodišče v pritožbenem postopku (prvi odstavek 78. člena ZUS-1).⁴⁵ Okoliščina, da zaradi razveljavitve 58. člena ZUreP-2 v primeru uspeha s pravnim sredstvom Upravno sodišče ne bi bilo več pristojno za odločanje o tožbi, vloženi na podlagi razveljavljenega ZUreP-2, obenem lahko vpliva na pravni interes za vložitev izrednih pravnih sredstev zoper sodbo Upravnega sodišča⁴⁶ in za vložitev ustavne pritožbe zoper sodne odločbe, izdane na podlagi 58. člena ZUreP-2,⁴⁷ saj si vlagatelj s temi pravnimi sredstvi ne more izboljšati pravnega položaja. Ugotovitev protiuustavnosti 58. člena ZUreP-2 zato pomeni poslabšanje položaja tistih tožnikov, ki so se zanesli na izpodbijano zakonsko ureditev in vložili tožbe na podlagi 58. člena ZUreP-2 ter zato zamudili rok za vložitev pobude za začetek postopka za oceno ustavnosti in zakonitosti izpodbijanih določb prostorskih izvedbenih aktov pred Ustavnim sodiščem (tretji odstavek 24. člena ZUstS). Ti tožniki bi zaradi odločitve Ustavnega sodišča lahko ostali brez pravnega varstva zoper izpodbijane določbe prostorskih izvedbenih aktov, s čimer bi bilo prekršeno načelo varstva zaupanja v pravo (2. člen Ustave). Ustavno sodišče je zato na podlagi drugega odstavka 40. člena ZUstS določilo tudi način izvršitve svoje odločitve (2. točka izreka).

31. V upravnem sporu, ki se vodi na podlagi 58. člena ZUreP-2, Upravno oziroma Vrhovno sodišče v treh mesecih od objave te odločbe v Uradnem listu Republike Slovenije odloči o vloženi tožbi oziroma o vloženem pravnem sredstvu, upoštevajoč stališča, ki jih je Ustavno sodišče sprejelo v tej odločbi. Tožniki iz prve in druge alineje tretjega odstavka 58. člena ZUreP-2 lahko v treh mesecih po vročitvi te odločitve, s katero je postopek odločanja o njihovem tožbenem zahtevku končan, vložijo pobudo za začetek postopka za oceno ustavnosti in zakonitosti prostorskega izvedbenega akta v skladu z ZUstS.⁴⁸ Če je bilo na dan objave odločbe o njihovi tožbi ali pravnem sredstvu že odločeno, ni pa še potekel rok za vložitev pritožbe, izrednega pravnega sredstva ali ustavne pritožbe, lahko tožniki iz prve in druge alineje tretjega odstavka 58. člena ZUreP-2 vložijo pobudo za začetek postopka za oceno ustavnosti in zakonitosti prostorskega izvedbenega akta v skladu z ZUstS v treh mesecih od objave te odločbe v Uradnem listu Republike Slovenije, ne da bi pred tem izčrpali pravna sredstva, ki bi jih na dan objave te odločbe še imeli možnost vložiti. Pobudi je treba priložiti tudi kopije tožbe in sodne odločbe, s katero je bilo odločeno o njihovi tožbi, ter vseh morebitnih drugih posamičnih aktov, ki so bili v zvezi s to sodno odločbo izdani v postopkih pred pristojnimi organi v zadevi.

C.

32. Ustavno sodišče je sprejelo to odločbo na podlagi 47. člena in drugega odstavka 40. člena ZUstS v sestavi: pred-

⁴⁴ Odločba Ustavnega sodišča št. U-I-157/17, Up-143/15 z dne 5. 4. 2018 (Uradni list RS, št. 32/18), 26. točka obrazložitve.

⁴⁵ Primerjaj sklepa Vrhovnega sodišča št. I Up 61/2021 z dne 9. 6. 2021 in št. I Up 284/2016 z dne 18. 9. 2019.

⁴⁶ Primerjaj sklep Vrhovnega sodišča št. X Dor 108/2020 z dne 3. 6. 2020.

⁴⁷ Glej drugo alinejo prvega odstavka 55.b člena ZUstS.

⁴⁸ Tožniku iz tretje alineje tretjega odstavka 58. člena ZUreP-2 (tj. državnemu odvetništvu na zahtevo Vlade) Ustavno sodišče te možnosti ni dalo, upoštevajoč, da je Vladi zagotovljen položaj predlagatelja v postopku pred Ustavnim sodiščem (četrti alineja prvega odstavka 23.a člena ZUstS), čigar vložitev zahteve ni časovno omejena.

sednik dr. Matej Accetto ter sodnici in sodniki dr. Rok Čeferin, Dr. Dr. Klemen Jaklič (Oxford ZK, Harvard ZDA), dr. Rajko Knez, dr. Špelca Mežnar, dr. Marijan Pavčnik, dr. Rok Svetlič, Marko Šorli in dr. Katja Šugman Stubbs. Odločbo je sprejelo z osmimi glasovi proti enemu. Proti je glasoval sodnik Knez. Sodnik Accetto je dal pritrdilno ločeno mnenje. Sodnik Knez je dal odklonilno ločeno mnenje.

Dr. Matej Accetto
predsednik

381. Odločba o razveljavitvi 7. člena Odloka o kategorizaciji občinskih cest (Uradni list RS, št. 70/05 in 33/08), kolikor pod zap. št. 853 kategorizira javno pot »Pot ob Savi-nad Prodom« (odsek 720562) v delu, ki poteka po zemljišču parc. št. 2326, k. o. Ježica

Številka: U-I-169/19-17
Datum: 3. 2. 2022

ODLOČBA

Ustavno sodišče je v postopku za oceno ustavnosti in zakonitosti, začetem na pobudo dr. Aleša Mrzela, Ljubljana, na seji 3. februarja 2022

odločilo:

Člen 7 Odloka o kategorizaciji občinskih cest (Uradni list RS, št. 70/05 in 33/08), kolikor pod zap. št. 853 kategorizira javno pot »Pot ob Savi-nad Prodom« (odsek 720562) v delu, ki poteka po zemljišču parc. št. 2326, k. o. Ježica, se razveljavi.

Obrazložitev

1. Pobudnik izpodbija v izreku navedeno določbo Odloka o kategorizaciji občinskih cest (v nadaljevanju Odlok), kolikor kategorizira sporno javno pot v delu, ki naj bi potekal po zemljišču v njegovi solasti. Trdi, da je Mestna občina Ljubljana (v nadaljevanju MOL) protiustavno in nezakonito kategorizirala del parcele št. 2326, k. o. Ježica. Zatrjuje kršitve 33. in 69. člena Ustave ter 39. člena Zakona o cestah (Uradni list RS, št. 109/10, 48/12, 46/15 in 10/18 – v nadaljevanju ZCes-1). Navaja, da MOL z njim ni sklenila nobenega posla za pridobitev zemljišča, po katerem poteka sporna javna pot, niti mu ni zemljišča vzela v razlastitvenem postopku. Glede pravočasnosti pobude se sklicuje na subjektivni rok iz tretjega odstavka 24. člena Zakona o Ustavnem sodišču (Uradni list RS, št. 64/07 – uradno prečiščeno besedilo, 109/12, 23/20 in 92/21 – v nadaljevanju ZUstS). Pobudnik navaja, da je za to, da po spornem zemljišču poteka javna pot, izvedel s prejemom zahteve za razlastitev in predloga za izvedbo nujnega postopka z dne 3. 10. 2018 in nato pridobljenega prikaza parcel z označeno potjo (dopis MOL, Oddelka za gospodarske dejavnosti in promet, št. 371-1930/2018-2 z dne 26. 11. 2018 s prilogo Prikaz kategoriziranih občinskih cest – v nadaljevanju Prikaz). Pobudi je priložil izpis iz zemljiške knjige, s katerim je izkazoval solastništvo zemljišča parc. št. 2326, k. o. Ježica, na katerem je zatrjeval potek sporne poti, in omenjene listine.

2. Pobuda je bila poslana MOL, ki v odgovoru na pobudo oporeka pravočasnosti in utemeljenosti pobude. MOL trdi, da trasa kategorizirane občinske javne ceste Pot ob Savi (odsek 720562) dejansko ne poteka po pobudnikovi nepremičnini parc. št. 2326, k. o. Ježica, kot slednji navaja v pobudi, temveč po nepremičnini parc. št. 1975/2, k. o. Ježica, ki se nahaja nekoliko

južneje in je prav tako v solasti pobudnika. Pojasni, da se v nadaljevanju navedbe MOL nanašajo na parcelo 1975/2, k. o. Ježica. Glede pravočasnosti pobude navaja, da je bila občinska javna cesta Pot ob Savi kategorizirana že s prvotnim besedilom Odloka. Prilaga zgodovinski ortofoto posnetek pobudnikove nepremičnine iz leta 2003 in navaja, da posnetek izkazuje, da je javna pot v naravi po parceli št. 1975/2, k. o. Ježica, potekala že tedaj. Na posnetku je prikazana tudi parcela 2326, po kateri (kot navaja) ne poteka kategorizirana javna pot. MOL navaja, da je že dlje časa pred vložitvijo zahtev za razlastitev in predloga za izvedbo nujnega postopka z lastniki, vključno s pobudnikom, poskušala sporazumno urediti lastništvo nepremičnin, po katerih poteka občinska javna cesta Pot ob Savi. Opisuje svoje aktivnosti v zvezi z rekonstrukcijo Poti ob Savi v okviru projekta Sava, reka, ki povezuje. Navaja, da je pobudniku poslala vabilo na predstavitev projekta z dne 8. 8. 2016 (v nadaljevanju Vabilo), v katerem je izrecno navedeno, da parcelacija zadeva zemljišče pobudnika s št. 1975, k. o. Ježica, in ki ga prilaga. Navaja, da je poslala ponudbe za odkup zemljišč in da je pobudnik na ponudbo odgovoril in predlagal menjavo in odkup dodatnih zemljišč. Opravljen je bil tudi sestanek z njim, vendar dogovor na koncu ni bil možen. Pri tem se sklicuje na svoj dopis z dne 1. 8. 2017. MOL je pobudniku poslala še formalno ponudbo za odkup namesto razlastitve dela zemljišča s parc. št. 1975, k. o. Ježica, z dne 25. 7. 2018 (v nadaljevanju Ponudba), v kateri je izrecno navedla, da po predmetni nepremičnini poteka kategorizirana občinska javna cesta. Trdi, da je bil pobudnik precej več kot eno leto pred vložitvijo pobude seznanjen s tem, da po njegovi nepremičnini poteka občinska javna cesta. Glede utemeljenosti pobude MOL pojasnjuje, da je bila izvedena parcelacija zemljišča parc. št. 1975, k. o. Ježica, tako da sedaj Pot ob Savi poteka po novonastali nepremičnini parc. št. 1975/2, k. o. Ježica.¹ Navaja, da je bila v postopku razlastitve že izvedena ustna obravnava (prilaga zapisnik) in da je ta postopek v zaključni fazi. Navaja še, da je Upravna enota Ljubljana že izdala nekaj delnih odločb o razlastitvi, na podlagi katerih je MOL že pridobila lastninsko pravico na nepremičninah, ki so bile njihov predmet. Trdi, da posledično ni niti podlage za razveljavitev ali odpravo Odloka niti za ugotovitev neskladnosti in naložitev njene odprave, saj je po njenem mnenju očitno, da že sama ravna v smeri odprave te neskladnosti. Pojasnjuje še, da je Mestni svet MOL sprejel Sklep o ugotovitvi javne koristi – Pot ob Savi, ki je bil objavljen v Uradnem listu Republike Slovenije, št. 194/20 (v nadaljevanju Sklep). S Sklepom je ugotovil, da sta gradnja in rekonstrukcija Poti ob Savi, kot je z regulacijskimi linijami vrisana v Odloku o občinskem prostorskem načrtu MOL – izvedbeni del (Uradni list RS, št. 78/10 in nasl. – v nadaljevanju OPN MOL ID), nujno potrebni in v javno korist, zaradi česar se izvede postopek razlastitve. Na seznamu parcel, po katerih poteka Pot ob Savi, je tudi »predmetna parcela«.

3. Odgovor MOL je bil poslan pobudniku v izjavo. Pobudnik v odgovoru oporeka trditvam MOL glede nepravčnosti in neutemeljenosti pobude. Navaja nepravilnosti pri izvedbi občinskega projekta in oporeka navedbam MOL glede poteka poti Pot ob Savi. Trdi, da iz priloženega ortofoto posnetka ni mogoče ugotoviti poteka poti (cest) po predmetnih neoznačenih parcelah oziroma določiti statusa poti, tj. javne poti. Trdi, da Vabila ni prejel in da v njem ni omenjena kategorizirana javna pot s številko odseka 720562, temveč nekakšna t. i. obstoječa pot,

ki naj bi bila zgrajena v okviru projekta leta 2015. Navaja, da je bila parcelacija parcele št. 1975, k. o. Ježica, izvedena znotraj razlastitvenega postopka in izven poteka kategorizirane poti, ki poteka po parceli št. 2326, k. o. Ježica, in še ni pravnomočna. Meni, da je neujemanje z resničnimi poteki videti iz grafičnega poteka poti iz Banke cestnih podatkov (v nadaljevanju BCP), ki je obvezna priloga pri kategorizaciji cest in poti, in odgovorov, pridobljenih od Oddelka za promet in gospodarske dejavnosti MOL (v nadaljevanju Oddelek MOL),² ter odgovora Ministrstva za gospodarski razvoj in tehnologijo (v nadaljevanju MGRT).³ Ob sklicevanju na BCP in odgovore Oddelka MOL pobudnik trdi, da gozdna vlaka, ki poteka po zemljišču parc. št. 1975/2, k. o. Ježica, ni kategorizirana javna pot s številko odseka 720562, ki poteka skozi parcelo 2326, k. o. Ježica. Trdi, da na področju parcele št. 1975, k. o. Ježica, oziroma št. 1975/2, k. o. Ježica, kategorizirana pot sploh ne poteka.

4. Odgovor pobudnika je bil poslan MOL v izjavo s hkratnim pozivom Ustavnega sodišča, naj pojasni potek poti v naravi po zemljiščih parc. št. 2326 in št. 1975/2, obe k. o. Ježica, ter ob njih oziroma v bližini ležečih zemljiščih (ali po zemljišču poteka pot v naravi) in potek javne poti ali lokalne ceste po teh zemljiščih (ali je javna pot/cesta kategorizirana z Odlokom) in priloži grafični prikaz teh zemljišč z vrisanimi potmi. MOL v odgovoru, ki ga je Ustavno sodišče prejelo 2. 11. 2021, vztraja pri nepravčnosti pobude in njeni neutemeljenosti. Glede pravočasnosti prilaga dopis pobudnika z dne 7. 9. 2018, v katerem pobudnik omenja Vabilo (kot dopis Oddelka za šport z dne 8. 8. 2016) v zvezi s predstavitvijo projekta Pot ob Savi. Glede poteka javne poti navaja, da občinska javna pot v naravi že vseskozi poteka zgolj po parceli št. 1975/2, k. o. Ježica, ne pa po parceli št. 2326, k. o. Ježica, ne glede na to, kako je (pomotoma) grafično prikazana v evidenci o občinskih cestah. Glede grafičnega prikaza kategorizacije meni, da je lahko zgolj informativne narave. Pri tem navaja, da v grafičnem prikazu nikoli niso prikazane meje cest v naravi, temveč je vedno zgolj z eno črto prikazan domnevni potek kategoriziranih cest, ki v konkretnem primeru odstopa od dejanskega poteka. Navaja, da odseki kategoriziranih cest v Odloku niso opredeljeni s parcelami in da posamezna kategorizirana cesta poteka tam, kjer poteka v naravi, ne pa kje drugje, kot skuša prikazati pobudnik. Po navedbah MOL sta pojasnilo upoštevala Upravna enota Ljubljana in Ministrstvo za okolje in prostor, saj je bila izdana odločba o dovolitvi izvedbe parcelacije, na podlagi katere je s parcelacijo nastala parcela št. 1975/2, k. o. Ježica, odločba Upravne enote Ljubljana pa je postala pravnomočna. MOL še navaja, da je Oddelek MOL ponudniku dal podatke zgolj na podlagi grafičnega prikaza kategorizacije, ki pa dejansko odstopa od stanja poti v naravi, zato niso točni. Parcelacija nekdanje parcele št. 1975, k. o. Ježica, je bila dovoljena in izvedena na podlagi OPN MOL ID, ki z regulacijskimi linijami opredeljuje javne površine. Regulacijska linija je bila v letu 2018 usklajena s traso poti v naravi. Dejansko je črta, ki grafično prikazuje kategorizacijo, v evidenci o občinskih cestah zarisana nekoliko drugače, kot je potek predmetne ceste v naravi, vendar MOL meni, da grafični prikaz s črto ne more pretehtati nad resničnim dejanskim stanjem. Trdi, da v naravi kategorizirana pot (odsek 720562) poteka po parceli št. 1975/2 in ne po parceli št. 2326, obe k. o. Ježica. V zvezi s potekom poti po slednji parceli še navaja, da po njej ne poteka javna pot in da – če po njej poteka kakšna pot – ne gre za javno pot. Iz prikazov parcel, narejenih

¹ Prilaga odločbo Upravne enote Ljubljana št. 352-86/2018-35 z dne 17. 4. 2019 o dovolitvi izvedbe postopka za ureditev mej, parcelacije in drugih pripravljalnih del na nepremičninah na območju k. o. Ježica, med njimi parc. št. 1975, odločbo Ministrstva za okolje in prostor št. 35020-15/2019-12 z dne 21. 8. 2019 o zavrnitvi pritožnikove pritožbe zoper prej navedeno odločbo in odločbo Geodetske uprave Republike Slovenije, Območne geodetske uprave Ljubljana, o evidentiranju urejene meje in parcelacije št. 02112-1840/2019-5 z dne 21. 7. 2020. V zemljiško knjigo so bila namesto izbrisane nepremičnine parc. št. 1975, k. o. Ježica, vpisane nepremičnine parc. št. 1975/1, št. 1975/2 in št. 1975/3, vse k. o. Ježica.

² Prilaga odgovor Oddelka MOL št. 371-1930/2018-4 z dne 29. 7. 2019 (v nadaljevanju Odgovor/19) in odgovor Oddelka MOL št. 371-1404/2020-2 z dne 24. 12. 2020.

³ Prilaga dopis MGRT št. 4300-219/2013-SVLR/69 z dne 12. 6. 2018, dopis MGRT št. 4300-219/2013-SVLR/102 z dne 18. 3. 2020 (v nadaljevanju Odgovor/MGRT/20), nepodpisano in nenaslovljeno Zadevo: Nezakonitosti pri izvedbi projekta Druga faza infrastrukturnega projekta »Sava, reka, ki povezuje«, osnutek pogodbe in projektno dokumentacijo 2. faze Poti ob Savi – Sava, reka, ki povezuje, ter stališča MOL glede pripomb na predlog Sklepa o ugotovitvi javne koristi – Pot ob Savi.

na podlagi ortofoto posnetkov iz let 1967, 1992 in 2020 (v nadaljevanju prikazi/ortofoto), naj bi bilo po navedbah MOL razvidno, da predmetna kategorizirana pot v naravi že vseskozi, bistveno pred kategorizacijo, poteka po parceli št. 1975/2, k. o. Ježica, in da so nasprotno navedbe pobudnika neresnične. MOL se sklicuje tudi na Sklep. Navaja, da je na seznamu parcel, po katerih poteka Pot ob Savi, na katero se nanaša ta sklep, navedena tudi parcela št. 1975/2, k. o. Ježica. Kot strokovno mnenje prilaga dopis Oddelka za urejanje prostora MOL z dne 26. 10. 2021, naslovljen Informacija o statusu zemljišč parc. št. 2325/2 in št. 1975/2, obe k. o. Ježica, na dan 2. 7. 1993 in na »današnji dan« (v nadaljevanju Informacija), s katerim pojasnjuje, da sta ti zemljišči v Evidenci nepremičnega premoženja MOL označeni kot (potencialno) javno dobro, da sta v OPN MOL ID v celoti opredeljeni kot javna površina oziroma kot regulacijska linija prometnic ter da v celoti predstavljata infrastrukturni objekt – cesto, na kateri se je odvijal promet že 2. 7. 1993. Ta oddelek je po navedbah MOL pristojen za izdajo takšnih mnenj oziroma potrdil, ki služijo kot podlaga za presojo lastninjenja družbene lastnine po Zakonu o Skladu kmetijskih zemljišč in gozdov Republike Slovenije (Uradni list RS, št. 19/10 – uradno prečiščeno besedilo in 56/10 – ZSKZ) in Zakonu o gospodarskih javnih službah (Uradni list RS, št. 32/93 in 57/11 – ZGJS). Prilaga prikaze/ortofoto parcel št. 1975/1, št. 1975/2, št. 1975/3, št. 2325/1, št. 2325/2, št. 2325/3, št. 2326, št. 2327 in št. 2328, vse k. o. Ježica, na katerih je vrisana črta kategorizirane javne poti (odsek 720562), kot je grafično prikazana v evidenci o občinskih javnih cestah (kar po njenih navedbah sicer ni skladno s potekom poti v naravi), in zgodovinske aerofoto posnetke navedenih parcel, posnete 25. 4. 1992 (v nadaljevanju ortofoto posnetki).

5. Pobudnik v izjavi, ki jo je Ustavno sodišče prejelo 2. 12. 2021, v zvezi z navedbami MOL v odgovoru, povzetem v prejšnji točki obrazložitve, poudarja, da postopki številnih razlastitev zemljišč v k. o. Ježica potekajo zaradi poskusa prikritja nezakonnosti MOL in s tem tudi poskusa preprečitve vračanja nepravilno porabljenih sredstev Evropske unije v projektu Sava, reka, ki povezuje. Vztraja, da je pobudo vložil pravočasno. Glede Vabila navaja, da ni izkazano, da naj bi ga prejel in da v Vabilu ni omenjena nobena kategorizirana javna pot s številko odseka 720562, temveč nekakšna neobstoječa pot, ki naj bi bila izgrajena v okviru projekta leta 2015 (torej novogradnja). Navaja, da se predstavitev projekta ni udeležil (prilaga kopije rezervacije letalskih kart in hotela ter odprtje potnega naloga za udeležbo na konferenci v Črni gori). Meni, da MOL očitno zamenjuje obravnavanje pobude s potekom razlastitvenega postopka in da je po njenem mnenju potek kategoriziranih poti možno poljubno spreminjati v nasprotju z 10. členom Odloka. Navaja, da je nadzorni organ porabe kohezijskih sredstev nasprotno z zatrjevanjem pooblaščenca MOL ugotovil, da je več kot polovica poti (cca 950 m) urejena izven trase kategorizirane javne poti. Sklicuje se na OdgovorMGRT/20. Vztraja, da del kategorizirane poti poteka po parceli št. 2326, k. o. Ježica, in ne po parceli št. 1975, k. o. Ježica. Oporeka resničnosti navedb MOL o poteku poti v naravi in poteku trase javne poti pod zap. št. 853 (odsek št. 720562) po parcelah št. 1975/2 in št. 2325/2, obe k. o. Ježica. Sklicuje se na priložene dokumente (odgovore Oddelka MOL, OdgovorMGRT/20, prikaz gozdnih cest iz evidence gozdnih cest (javne ceste, ki odpira gozd, na parceli št. 2326, k. o. Ježica) in prikaz gozdne vlake na tej parceli iz sistema gozdnih vlak iz Javnega informacijskega sistema URBINFO).

B. – I.

6. Pobudo za začetek postopka za oceno ustavnosti oziroma zakonitosti predpisa ali splošnega akta, izdanega za izvrševanje javnih pooblastil, lahko da, kdor izkaže pravni interes ob vložitvi pobude (prvi odstavek 24. člena ZUstS). Po drugem odstavku navedenega člena je pravni interes podan, če predpis ali splošni akt, izdan za izvrševanje javnih pooblastil, katerega oceno pobudnik predlaga, neposredno posega v

njegove pravice, pravne interese oziroma v njegov pravni položaj. Po ustaljeni ustavnosodni presoji mora biti pravni interes neposreden in konkreten, morebitna ugoditev pobudnikovemu predlogu pa mora privedi do izboljšanja njegovega pravnega položaja. Kadar podzakonski predpis ali splošni akt, izdan za izvrševanje javnih pooblastil, učinkuje neposredno in posega v pravice, pravne interese oziroma v pravni položaj pobudnika, se pobuda lahko vložijo v enem letu od njegove uveljavitve oziroma v enem letu od dneva, ko je pobudnik izvedel za nastanek škodljivih posledic (tretji odstavek 24. člena ZUstS).

7. Skladno z ustaljeno ustavnosodno presojo predpisi o kategorizaciji občinskih javnih cest učinkujejo neposredno. V obravnavani zadevi ni sporno, da je pobudnik solastnik zemljišča parc. št. 2326, k. o. Ježica, kot izhaja tudi iz zemljiškoknjižnega izpiska. Za ugotovitev, ali izpodbijana določba Odloka sporno javno pot določa (kategorizira) na tem zemljišču, kot to trdi pobudnik, pa je pomembna ureditev evidenc o javnih cestah. Skladno s prvim odstavkom 103. člena ZCes-1 mora upravljavec občinske ceste voditi evidence o občinskih cestah in objektih skladno s predpisi o načinu označevanja javnih cest in o evidencah o javnih cestah in objektih na njih. Upravljavec občinskih cest je občinska uprava.⁴ Skladno s prvim odstavkom 40. člena ZCes-1 se evidenca o javnih cestah vodi kot BCP, ki obsega opisne, numerične, grafične in druge podatke o javnih cestah in objektih na njih.⁵ Člen 10 Odloka določa, da je določitev kategorizacije občinskih cest analitično in grafično razvidna iz evidence o občinskih cestah (BCP). Ob upoštevanju navedene ureditve evidence o javnih cestah ter navedb MOL in pobudnika tudi ni sporno, da črta, ki grafično prikazuje kategorizacijo v evidenci občinskih cest MOL na Prikazu, prikazuje, da del sporne javne poti poteka po tem zemljišču.⁶ Navedenemu ob upoštevanju lege parcel pritrjuje Odgovor/19, iz katerega tudi izrecno izhaja, da preko zemljišča parc. št. 1975, k. o. Ježica, ne poteka odsek kategorizirane javne prometnice, v OPN MOL ID pa je preko tega zemljišča določen potek predvidene javne poti za pešce in kolesarje. MOL navaja, da je občinska javna pot v evidenci o občinskih cestah (pomotoma) grafično prikazana drugače, kot je potek predmetne ceste v naravi, in da je grafični prikaz zgolj informativne narave. Navedeno pomeni, da MOL v postopku presoje ustavnosti in zakonitosti Odloka zatrjuje drugače, kot izhaja iz (grafičnega) Prikaza kategorizacije občinskih cest kot vsebine evidence o občinskih cestah, določenih z Odlokom, ki ga je sprejel Mestni svet MOL, ter iz Odgovora/19, ki ga je priložil oziroma podal Oddelek MOL. Takšnemu stališču MOL ni mogoče slediti. Občinske ceste po njihovih kategorijah in namenu uporabe glede na vrsto cestnega prometa, ki ga prevzemajo, ter občinske kolesarske poti na območju MOL določa Odlok.⁷ Evidence o javnih cestah in objektih na njih vodi organ mestne uprave, pristojen za občinske ceste.⁸ Iz zakonske ureditve evidence o javnih cestah in iz same jezikovne razlage 10. člena Odloka izhaja, da grafični prikaz ni zgolj informativne narave. Kolikor bi pristojni organ MOL, ki vodi evidence občinskih cest na območju MOL, menil, da evidenca občinskih cest ne odraža določitve kategorizacije občinskih cest, kot je določena z Odlokom, je dolžan evidence ustrezno uskladiti. V samo določitev javne ceste pa lahko poseže organ, ki je Odlok sprejel, s sprejetjem akta o spremembi ali razveljavitvi Odloka po predhodno izvedenem ustreznem postopku. Določitve občinskih javnih cest ni mogoče spreminjati z določitvijo regulacijske linije v OPN ali s sprejetjem sklepa

⁴ Prim. 95. člen ZCes-1.

⁵ Prim. prvi odstavek 40. člena ZCes-1 ter 6.a in 7. člen Pravilnika o načinu označevanja javnih cest in o evidencah o javnih cestah in objektih na njih (Uradni list RS, št. 49/97 in 2/04).

⁶ Iz Legende slojev na hrbtni strani Prikaza izhaja, da različne črte prikazujejo »odseke po Odloku 2008« glede na kategorizacijo cest.

⁷ Glej 1. člen Odloka.

⁸ Glej 10. člen Odloka ter 5. in 19. člen Odloka o organizaciji in delovnem področju Mestne uprave Mestne občine Ljubljana (Uradni list RS, št. 51/07, 57/08, 53/09, 89/09, 89/11, 10/13, 21/14, 24/15, 84/15, 70/18 in 36/19).

o ugotovitvi, da sta določena gradnja in rekonstrukcija nujno potrebni in v javno korist, zaradi česar se izvede postopek razlastitve. S tema aktoma je skladno z zakonsko ureditvijo⁹ v določenih primerih mogoče uveljavljati javno korist v postopku razlastitve, predpis, ki kategorizira javno cesto, pa ni podlaga za razlastitev. Postopek presoje ustavnosti in zakonitosti predpisa o kategorizaciji javnih cest in razlastitveni postopek sta različna postopka. Navedeno pomeni, da MOL v obravnavani zadevi s sklicevanjem na OPN MOL ID in Sklep ter postopek razlastitve zemljišča parc. št. 1975/2, k. o. Ježica, in v tem postopku izdane akte po presoji Ustavnega sodišča ne more utemeljiti, da po zemljišču parc. št. 2326, k. o. Ježica, ne poteka sporna javna pot, kot to izhaja iz odgovorov pristojnega Oddelka MOL in Prikaza. Tudi iz Informacije in priloženih ortofoto posnetkov ne izhaja drugače, saj ti prav tako ne izkazujejo kategorizacije javne poti. Glede na navedeno pobudnik izkazuje pravni interes za začetek postopka za oceno ustavnosti in zakonitosti Odloka, kolikor se nanaša na kategorizacijo sporne javne poti v delu, ki poteka po zemljišču parc. št. 2326, k. o. Ježica, v njegovi solasti.

8. Glede pravočasnosti pobude se pobudnik sklicuje na prejem zahteve za razlastitev in predloga za izvedbo nujnega postopka z dne 3. 10. 2018 ter pridobljenega Prikaza (z dne 26. 11. 2018), MOL pa temu oporeka. Iz listin, na katere se MOL sklicuje pri oporekanju pravočasnosti, izhaja, da se ne nanašajo na zemljišče parc. št. 2326, k. o. Ježica. Odlok oziroma občinska javna cesta sta omenjena šele v Ponudbi (z dne 25. 7. 2018), ki se prav tako ne nanaša na omenjeno zemljišče, temveč na del zemljišča parc. št. 1975, k. o. Ježica. MOL tudi še vedno trdi, da kategorizirana javna pot po zemljišču parc. št. 2326, k. o. Ježica, ne poteka. Pobudnik je pobudo vložil dne 30. 5. 2019, tj. pred potekom enega leta, odkar je prejel listine, ki jih navaja, in odkar je (kot trdi in čemur ne nasprotuje vsebina listin, na katere se sklicuje MOL) izvedel, da izpodbijani 7. člen Odloka sporno javno pot kategorizira v delu, ki poteka po zemljišču parc. št. 2326, k. o. Ježica. Navedeno pomeni, da je pobuda glede na tretji odstavek 24. člena ZUstS tudi pravočasna.

9. Ustavno sodišče je pobudo sprejelo in glede na izpolnjene pogoje iz četrtega odstavka 26. člena ZUstS nadaljevalo odločanje o stvari sami.

B. – II.

10. Ustava v 69. členu določa, da je razlastitev (odvzem ali omejitev lastninske pravice v javno korist) mogoča le proti nadomestilu v naravi ali proti odškodnini in pod pogoji, ki jih določa zakon. S tem členom Ustava zaradi zagotovitve javne koristi kljub ustavnopravnemu varstvu lastninske pravice, ki jo zagotavlja 33. člen Ustave, omogoča odvzem ali omejitev lastninske pravice na nepremičnini. Ustava v 69. členu zahteva, naj zakon uredi pogoje za razlastitev, razlastitev pa se lahko opravi v postopku, v katerem se za konkretni primer ugotovi, ali so izpolnjeni zakonski pogoji za razlastitev, in v katerem sta zagotovljeni tudi sodno varstvo ter nadomestilo v naravi ali odškodnina.

11. Pojem in status javnih cest ureja 3. člen ZCes-1. Javne ceste so prometne površine, ki so splošnega pomena za promet in jih lahko vsakdo prosto uporablja na način in pod pogoji, določenimi s predpisi, ki urejajo ceste, in pravili cestnega prometa. V prvem odstavku 39. člena ZCes-1 je določeno, da so javne ceste državne in občinske. Po drugem odstavku 39. člena ZCes-1 so državne ceste v lasti Republike Slovenije, občinske pa v lasti občin. Enake določbe je imel tudi Zakon o javnih cestah (Uradni list RS, št. 33/06 – uradno prečiščeno besedilo, 45/08, 42/09 in 109/09 – ZJC). Občina določeno cesto kategorizira, če je za takšno kategorizacijo izkazana javna korist in če cesta ustreza merilom za kategorizacijo javnih cest.

⁹ Glej prvo alinejo prvega odstavka in drugi odstavek 194. člena Zakona o urejanju prostora (Uradni list RS, št. 61/17 – ZUreP-2) v zvezi s prvo alinejo prvega odstavka in drugim odstavkom 338. člena Zakona o urejanju prostora (Uradni list RS, št. 199/21 – ZUreP-3).

Če so zemljišča, po katerih naj bi potekala javna cesta, ki jo občina namerava kategorizirati, v zasebni lasti, mora občina takšna zemljišča pred kategorizacijo pridobiti s pravnim poslom oziroma v postopku razlastitve.

12. Ustavno sodišče je že v številnih zadevah, v katerih so bili izpodbijani občinski odloki o kategorizaciji javnih cest, sprejelo vsebinsko enake odločitve in ponovilo stališče, da so takšni predpisi v neskladju z Ustavo, če občina z lastnikom ni sklenila pravnega posla za pridobitev zemljišč oziroma lastnika ni razlastila (npr. odločba št. U-I-289/12 z dne 24. 1. 2013, Uradni list RS, št. 16/13). Tudi v obravnavani zadevi Občina pred kategorizacijo sporne javne poti s pobudnikom ni sklenila pravnega posla za pridobitev zemljišča v njegovi solasti, po katerem poteka javna pot. Zoper to nepremičnino tudi ni bil izveden postopek razlastitve, zato je 7. člen Odloka v izpodbijanem delu v neskladju z 69. členom Ustave. Ker 7. člen Odloka v tem delu nedopustno posega v lastninsko pravico, je v neskladju tudi s 33. členom Ustave. Ustavno sodišče je zato 7. člen Odloka, kolikor pod zap. št. 853 kategorizira javno pot »Pot ob Savi-nad Prodom« (odsek 720562) v delu, ki poteka po zemljišču parc. št. 2326, k. o. Ježica, razveljavilo.

C.

13. Ustavno sodišče je sprejelo to odločbo na podlagi tretjega odstavka 45. člena ZUstS v sestavi: predsednik dr. Matej Accetto ter sodnici in sodniki dr. Rok Čeferin, dr. Rajko Knez, dr. Špelca Mežnar, dr. Rok Svetlič, Marko Šorli in dr. Katja Šugman Stubbs. Odločbo je sprejelo soglasno.

Dr. Matej Accetto
predsednik

382. Odločba o zavrnitvi ustavne pritožbe

Številka: Up-127/16-31
Datum: 20. 1. 2022

ODLOČBA

Ustavno sodišče je v postopku odločanja o ustavni pritožbi Eleza Elezija, Ljubljana, ki ga zastopa Odvetniška družba Kozinc in partnerji, o. p., d. o. o., Ljubljana, na seji 20. januarja 2022

odločilo:

Ustavna pritožba zoper sodbo Vrhovnega sodišča št. I Ips 19969/2010 z dne 9. 7. 2015 v zvezi s sodbo Višjega sodišča v Ljubljani št. III Kp 19969/2010 z dne 16. 12. 2010 in sodbo Okrožnega sodišča v Ljubljani št. III K 158/2007 z dne 25. 9. 2009 se zavrne.

Obrazložitev

A.

1. Okrožno sodišče v Ljubljani je pritožnika spoznalo za krivega storitve kaznivega dejanja neupravičenega prometa z mamili po drugem odstavku 196. člena Kazenskega zakonika (Uradni list RS, št. 95/04 – uradno prečiščeno besedilo – KZ). Izreklo mu je kazen zopora in stransko denarno kazen ter mu odvzelo protipravno premoženjsko korist. Višje sodišče v Ljubljani je pritožbi pritožnikovih zagovornikov delno ugodilo in sodbo sodišča prve stopnje spremenilo glede kazenske sankcije tako, da je izrečeno kazen zopora in stransko denarno kazen znižalo. Vrhovno sodišče je zahtevo pritožnikovih zagovornikov za varstvo zakonitosti zavrnilo.

2. Pritožnik zatrjuje, da mu je bila kršena pravica do zasebnosti iz 35. člena in pravica do komunikacijske zasebnosti iz 37. člena Ustave, ker odredba, s katero je preiskovalni sodnik odredil pridobitev podatkov o prometu v elektronskem komunikacijskem omrežju iz zaseženih telefonov in SIM-kartic, ni bila obrazložena, stališča sodišč v zvezi s tem pa naj bi bila v nasprotju z 22., 23. in 25. členom Ustave. Opozarja tudi, da naj bi obsodba za kaznivo dejanje iz točke VII izreka izpodbijane sodbe temeljila na dokazih, ki izvirajo iz aretacije Edina Tubicha v Italiji. Sporni dokazi naj bi bili pridobljeni v nasprotju z italijanskim pravom, pa tudi v nasprotju s pravicami iz 36. člena Ustave ter 8. člena Konvencije o varstvu človekovih pravic in temeljnih svoboščin (Uradni list RS, št. 33/94, MP, št. 7/94 – v nadaljevanju EKČP). Ker naj bi sodišče tako pridobljene dokaze iz tujine uporabilo, ne pa izločilo, naj bi bile pritožniku kršene pravice iz 22., 23. in 29. člena Ustave ter 6. člena EKČP. Kršitev 29. člena Ustave in 6. člena EKČP je po mnenju pritožnika podana, ker sodišče kljub predlogu obrambe ni zaslislalo priče Vincenza Caselle, temveč naj bi zgolj prebralo njeno izjavo. Navedena priča, ki je koordinirala policijsko akcijo v Italiji, naj bi lahko izpovedala, kdo so bili dejansko organizatorji trgovine s prepovedanimi drogami. Prav tako naj bi sodišče kršilo pritožnikovo pravico do obrambe z zavrnitvijo predloga za pridobitev dokumentov italijanskih organov v zvezi z navedeno akcijo in predloga za zaslišanje Cretona in Gezima Suleimanija. Sodišče naj bi tudi neutemeljeno zavrnilo dokazni predlog z branjem strokovnega mnenja Albanološkega inštituta iz Prištine, s katerim naj bi pritožnik dokazoval, da ni napisal obremenilnih sporočil. Pravice iz prve in druge alineje 29. člena Ustave naj bi bile pritožniku kršene tudi s tem, da je izvedenec fonolog kot podlaga za izdelavo izvedenskega mnenja o uporabniku določene telefonske številke uporabil posnetek pritožnikovega glasu z glavne obravnave. Pritožnik uveljavlja tudi kršitev načela zakonitosti v kazenskem pravu iz 28. člena Ustave in pravice do učinkovite obrambe iz 29. člena Ustave, ker naj bi sodišče prve stopnje prekoračilo obtožbo tako, da naj ne bi bila podana identiteta med obtožbo in sodbo. Pojasnjuje, da je sodišče očitek iz obtožnice, iz je pritožnik dogovor o transportu heroina sklenil z Lulzimom Reshanijem, potem ko naj bi dokazal, da z Reshanijem ni imel nezakonitih opravkov, preprosto spremenilo tako, da je Reshanijevo ime v izreku sodbe nadomestilo z »neznano osebo«. Kršitev pravice do nepristranskega sojenja iz prvega odstavka 23. člena Ustave naj bi bila podana zaradi slabšalnega in pristranskega odnosa predsednika senata do obdolžencev, zaradi njegovega pristranskega opredeljevanja do obtožnice ter zaradi neformalnega in neprimerne posvetovanja tožilke in sodnika o predmetu odločanja. Predsednik senata naj bi bil večkrat tudi žaljiv.

3. Vrhovno sodišče je v zvezi z očitkom neobrazloženosti sodne odredbe za pridobitev prometnih podatkov glede zaseženih telefonov in SIM-kartic pojasnilo, da je sodnik izdal odredbo v fazi preiskave. Zato naj zanjo ne bi veljale enake zahteve glede obrazloženosti kot za odredbe, izdane za izvršitev prikritega preiskovalnega ukrepa. Potrdilo je stališče Višjega sodišča, da so bili dokazi iz tujine pridobljeni v skladu s tujim pravnim redom in zahtevami EKČP. Navedlo je tudi, da ni utemeljeno pričakovati, da bi se v tujih ustavnopravnih ureditvah predpisovali enaki procesni pogoji, kot jih določa slovenska Ustava, da pa slovenska in italijanska Ustava na primerljiv način urejata varstvo nedotakljivosti stanovanja. Bistveno naj bi bilo, da tuja ureditev zagotavlja tak nadzor nad izvedbo hišne preiskave, ki učinkovito preprečuje arbitrarno delovanje policije pri njeni izvedbi. Glede zavrnitve dokaznih predlogov je Vrhovno sodišče pojasnilo, da bi obramba potem, ko je sodišče spremenilo svojo odločitev in prebralo zapisnik o zaslišanju priče Caselli, morala ponovno predlagati neposredno zaslišanje te priče. Navedeni dokaz naj tudi ne bi bil odločilen dokaz, na katerem bi bila utemeljena sodba. Sodišči prve in druge stopnje naj bi tudi določno in prepričljivo utemeljili zavrnitev dokazov z zaslišanjem Cretona in Gezima Suleimanija, s pribavo spisov italijanskih organov pregona in branjem mnenja Albanološkega inštituta. V zvezi z očitki pritožnika o uporabi posnetkov njegovega glasu je Vrhovno sodišče

pojasnilo, da pritožnikovo sklicevanje na onemogočanje izvrševanja njegove pravice do obrambe ni izkazano. Pritožnik naj bi zagovor podal, seznanjen naj bi bil tudi z občasnim snemanjem glavne obravnave. Glas osebe naj bi bil sestavni del njene osebne identitete, enako kot vizualna podoba, zato naj njegova uporaba za namene preverjanja in dokazovanja identitete osebe ne bi bila prepovedana. V zvezi z očitki o prekoračitvi obtožbe je Vrhovno sodišče navedlo, da naj natančno (ne)ugotovljena identiteta osebe, s katero se je pritožnik dogovarjal, ne bi bila odločilna okoliščina, če in kolikor je z izvedenimi dokazi nedvoumno ugotovljeno konkretno dogovarjanje pritožnika glede konkretnega mamila. Po presoji Vrhovnega sodišča je sodišče prve stopnje dovolj določno opredelilo, na podlagi katerih dokazov je ugotovilo, da je šlo za dogovarjanje med pritožnikom in neznano osebo na Kosovu. Po mnenju Vrhovnega sodišča iz vsebine elektronskega sporočila, ki ga je višja državna tožilka poslala predsedniku senata, ni razvidno nikakršno neprimerno izjavljanje ali drugačno ravnanje predsednika senata, saj naj bi šlo za enostransko izjavljanje državne tožilke. Opozorjanja priče na pomen in kontekst njenega izpovedovanja glede na obravnavano zadevo, na njeno dolžnost govoriti resnico in na posledice, ki jo zaradi krivega izpovedovanja lahko doletijo, naj ne bi bilo mogoče razumeti kot znak pristranskosti predsednika senata. Tudi izjave predsednika senata o dokončni in povsem dokazljivi obtožnici naj ne bi bilo mogoče razumeti v smislu, da je obtožba že dokazana.

4. Ustavno sodišče je s sklepom senata št. Up-127/16 z dne 16. 9. 2019 ustavno pritožbo sprejelo v obravnavo. V skladu s prvim odstavkom 56. člena Zakona o Ustavnem sodišču (Uradni list RS, št. 64/07 – uradno prečiščeno besedilo, 109/12, 23/20 in 92/21 – v nadaljevanju ZUstS) je o sprejemu ustavne pritožbe obvestilo Vrhovno sodišče.

B.

Glede zatrjevane kršitve pravice do komunikacijske zasebnosti iz prvega odstavka 37. člena Ustave zaradi neobrazložene odredbe

5. Pritožnik zatrjuje, da se izpodbijana obsodilna sodba v bistvenem opira na izsledke ukrepa, odrejenega z odredbo preiskovalnega sodnika št. III Kpr 72/2007 z dne 4. 10. 2007, ki zaradi neobrazloženosti krši njegovo pravico do komunikacijske zasebnosti iz prvega odstavka 37. člena Ustave.

6. S sporno odredbo z dne 4. 10. 2007 je preiskovalni sodnik odredil, naj telekomunikacijski operaterji zasežene mobilne telefone in SIM-kartice pregledajo, ugotovijo IMEI-številke, preverijo, ali so bile v mobilne telefone vstavljene še kakšne druge SIM-kartice, izdelajo in izročijo izpis prometa (podatke o odhodnih in dohodnih klicih, baznih postajah, času in trajanju klicev, podatke o poslanih SMS-sporočilih, podatke o klicanih in klicočih številkah, tudi tajnih) za vse ugotovljene SIM-kartice ter klicne številke zaseženih SIM-kartic, za vse telefonske številke, navedene v odredbi, pa naj posredujejo podatke o prometu (dohodnih in odhodnih klicih, poslanih in prejetih SMS-sporočilih, baznih postajah, klicanih in klicočih številkah – tudi če so tajne), vse za čas od 1. 1. 2006 do 29. 6. 2007. Gre torej za informacije, iz katerih bo razvidno, kdo je s kom, kdaj, kako pogosto, koliko časa in kje komuniciral. Ti prometni podatki so v skladu z ustaljeno ustavnosodno presojo varovani s pravico do komunikacijske zasebnosti iz prvega odstavka 37. člena Ustave,¹ v katero je na podlagi drugega odstavka istega člena mogoče poseči le na podlagi predhodne sodne odločbe.²

¹ Prim. npr. z odločbami Ustavnega sodišča št. Up-106/05 z dne 2. 10. 2008 (Uradni list RS, št. 100/08, in OdlUS XVII, 84), 7. in 8. točka obrazložitve; št. U-I-40/12 z dne 11. 4. 2013 (Uradni list RS, št. 39/13, in OdlUS XX, 5), 16. točka obrazložitve (ki se sklicuje tudi na G. Klemenčič v: L. Šturm (ur.), Komentar Ustave Republike Slovenije, dopolnitev – A, Fakulteta za državne in evropske študije, Ljubljana 2011, str. 522–523); in št. Up-709/15, Up-710/15 z dne 9. 10. 2019 (Uradni list RS, št. 69/19, in OdlUS XXIV, 33), 43. točka obrazložitve.

² Glej npr. odločbo št. Up-106/05, 9. in 10. točka obrazložitve.

7. Ustavno sodišče ob vpogledu v sporno odredbo ugotavlja, da ta ne vsebuje nobene obrazložitve in se ne sklicuje na predlog tožilstva ali na morebitne druge listine v spisu. V njej so navedeni le zakonska podlaga, navodilo, kateri podatki in za katero časovno obdobje naj se pridobijo, kdo naj jih pridobi ter komu se odredba preda v izvršitev. V odredbi je zapisano še, da se podatki pridobivajo za potrebe predmetnega kazenskega postopka, navedeno je, kateri zaseženi telefoni in SIM-kartice so bili priloženi, pa tudi, da so obdolženci v priporu in je zato zadeva nujna. Iz odredbe tako ni razvidno niti, ali je preiskovalni sodnik sploh opravil presojo izpolnjenosti vseh zakonskih in ustavnih pogojev za poseg v pritožnikovo komunikacijsko zasebnost, še manj pa, kakšna ta presoja je. Takšna odredba bi lahko odpirala vprašanje spoštovanja pritožnikove pravice do obrazložene sodne odločbe iz 22. člena Ustave.³

8. Vendar so lahko pri odločanju o ustavni pritožbi zoper končno odločitev v kazenskem postopku predmet presoje Ustavnega sodišča le očitki tistih kršitev človekovih pravic, ki so v vzročni zvezi z izpodbijano sodbo.⁴ Pritožnik zato v ustavni pritožbi zoper obsodilno sodbo sicer lahko navaja tudi očitke o kršitvah človekovih pravic pri pridobivanju dokazov in izpodbija vmesne sklepe o zavrnitvi predlogov za izločitev dokazov, vendar mora pri tem konkretizirano zatrjevati ne samo kršitve človekovih pravic, temveč tudi povezavo med očitki in sodbo. S tem je Ustavnemu sodišču omogočena presoja, ali izpodbijana obsodilna sodba temelji na zatrjevanih kršitvah človekovih pravic in temeljnih svoboščin.⁵

9. Pritožnik sicer navede, da je preiskovalni sodnik s sporno odredbo določil tudi pregled treh telefonov in SIM-kartice, ki so mu bili zaseženi. Trdi, da naj bi bila na izsledke tega ukrepa v bistvenem oprta izpodbijana pravnomočna odločitev sodišča. Glede na obsežnost dokaznega postopka (glej str. 33–48 sodbe prve stopnje), število izdanih odredb, na podlagi katerih so se na različnih številkah mobilnih aparatov izvajali prikriti preiskovalni ukrepi,⁶ ki jih pritožnik ne izpodbija, število obdolženih in obsežnost izpodbijane sodbe sodišča prve stopnje (ki ima 519 strani) pa Ustavno sodišče na podlagi pritožnikovih navedb ne more ugotoviti, ali in v kolikšni meri je pritožnikova obsodba temeljila prav na dokazih, pridobljenih na podlagi izpodbijane odredbe. Pritožnik namreč ni pojasnil, kakšna je bila vsebina izsledkov izpodbijane odredbe ter kako in glede katerega izvršitvenega dejanja jih je sodišče uporabilo pri utemeljitvi njegove obsodbe.

10. Ker pritožnik ni izkazal, da bi izpodbijana obsodilna sodba temeljila na zatrjevani kršitvi pravice do komunikacijske zasebnosti iz prvega odstavka 37. člena Ustave, Ustavno sodišče tega očitka ni presojalo.

Glede zatrjevane kršitve človekovih pravic v zvezi z uporabo dokazov iz tujine

11. Zakon o kazenskem postopku (Uradni list RS, št. 176/21 – uradno prečiščeno besedilo – v nadaljevanju ZKP) med temelj-

³ Stališča o tem, kakšna je vloga zahteve po vnaprejšnji sodni odločbi in kdaj sodna odločba zadosti zahtevam po obrazloženosti iz 22. člena Ustave, je Ustavno sodišče med drugim sprejelo v odločbah št. Up-2094/06 z dne 20. 3. 2008 (Uradni list RS, št. 37/08, in OdlUS XVII, 28), 16. točka obrazložitve; št. Up-1006/13 z dne 9. 6. 2016 (Uradni list RS, št. 51/16, in OdlUS XXI, 34), 14., 16., 17., 20. in 21. točka obrazložitve; št. Up-326/14 z dne 6. 12. 2017 (Uradni list RS, št. 6/18, in OdlUS XXII, 35), zlasti 11., 16. in 19. točka obrazložitve; ter št. Up-979/15 z dne 21. 6. 2018 (Uradni list RS, št. 54/18, in OdlUS XXIII, 26), 14., 16. in 17. točka obrazložitve.

⁴ Primerjaj npr. z odločbo št. Up-2054/07 z dne 18. 6. 2009 (Uradni list RS, št. 57/09, in OdlUS XVIII, 78), 5. točka obrazložitve, ki se nanaša na ravnanja v predkazenskem postopku.

⁵ Primerjaj s sklepom št. Up-1396/06 z dne 16. 2. 2009, 10. in 11. točka obrazložitve.

⁶ Iz sklepa sodišča prve stopnje št. III K 158/2007 z dne 25. 8. 2009 izhaja, da je spis do izdaje sporne odredbe že vseboval 76 odredb za izvajanje ukrepov po 149.a in 150. členu Zakona o kazenskem postopku (Uradni list RS, št. 63/94, 70/94 – popr., 72/98, 6/99, 66/00, 111/01, 56/03 in 43/04) (str. 43).

nimi načeli kazenskega postopka v drugem odstavku 18. člena določa ekskluzijo dokazov, pridobljenih s kršitvijo človekovih pravic. Ne le zastrupljeno drevo – dokaz, pridobljen s kršitvijo človekovih pravic – tudi sadovi tega drevesa, torej dokazi, ki so pridobljeni na podlagi takega nedovoljenega dokaza, se v kazenskem postopku ne smejo uporabiti za dokazovanje, da je obdolženec storilec kaznivega dejanja, in za dokazovanje njegove krivde. Kot je Ustavno sodišče zapisalo v sklepu št. Up-6/92 z dne 4. 11. 1996 (Uradni list RS, št. 75/96, in OdlUS V, 205), je to načelo vsebovano že v četrtem odstavku 15. člena Ustave.⁷ Institut izločitve dokazov obdolžencu omogoča uresničevanje pravice do enakosti orožij v kazenskem postopku, kot mu jo zagotavljajo 22., 23. in 29. člen Ustave.⁸ Navedeno ne pomeni, da sodišča, ko razlagajo ustavne in zakonske določbe, ki urejajo dopustnost načina pridobivanja dokazov za potrebe kazenskega postopka, nimajo določenega razlagalnega polja, ki lahko pripelje do tega, da dokaz ne bo kot nedopusten izločen.⁹ Vendar pri razlagi teh zakonskih določb ne smejo sprejemati stališč, ki so sama po sebi protiustavna, če ta lahko vplivajo na odločitev.¹⁰

12. Italijanska policija je ob aretaciji Edina Tubicha in pregledu njegovega osebnega avtomobila zasegla 20 zavitkov heroina v skupni teži 9,897 kg. Pri preiskavi hotelske sobe, v kateri je bival Edin Tubich, je zasegla in pregledala tudi telefon, ki ga je ta uporabljal. Pritožnik je bil s 7. točko izreka izpodbijane sodbe Okrožnega sodišča v Ljubljani obsojen za organizacijo prevoza heroina tudi na podlagi teh dokazov. Italijanska policija je navedeni preiskovalni dejanji opravila na podlagi tretjega odstavka 103. člena Odloka predsednika Italijanske republike (št. 309/1990). Ta policiji dovoljuje, da lahko uradne osebe opravijo preiskavo brez telefonskega pooblastila (pravo)sodne osebe, če 1) zaradi nujnosti ni mogoče prositi za pooblastilo po telefonu in če 2) v 48 urah o preiskavi obvestijo pristojnega tožilca, ki dejanje potrdi v naslednjih 48 urah.

13. Pritožnik zatrjuje, da je bila s preiskavo, ki so jo opravili italijanski organi pregona, kršena pravica do zasebnosti Edinu Tubichu. Po prvem odstavku 50. člena ZUstS pritožnik načeloma ne sme vložiti ustavne pritožbe, v kateri bi uveljavljal kršitve človekovih pravic ali temeljnih svoboščin zoper tretje osebe. Ker pa sporni dokazi niso bili izločeni, temveč so bili podlaga za pritožnikovo obsodbo glede enega izmed izvršitvenih dejanj, je tudi navedeni pritožnikov očitek razumeti kot uveljavljanje kršitev njegove pravice do enakosti orožij iz 22., 23. in 29. člena Ustave. V tem smislu je treba preizkusiti pritožnikove navedbe o kršitvi pravic iz 36. člena Ustave in 8. člena EKČP.¹¹

14. Bistvena pritožnikova očitka sta, da preiskava, ki so jo izvedli italijanski organi pregona, ni bila opravljena niti 1) v skladu s procesnimi jamstvi iz 36. člena Ustave niti 2) v skladu z zahtevami italijanske procesne zakonodaje. V zvezi s prvim očitkom je Vrhovno sodišče pojasnilo, da je bila preiskava opravljena v skladu z Ustavo Italijanske republike. Ta v 13. in 14. členu med drugim določa, da lahko organi javne varnosti v izjemnih primerih sprejmejo začasne ukrepe, s katerimi posežejo v nedotakljivost stanovanja ali osebno nedotakljivost. Ti ukrepi morajo biti v osemindesetih urah predloženi pravosodnim organom. Če jih v nadaljnjih osemindesetih urah ti organi ne potrdijo, so razveljavljeni in brez vsakršnega učinka.

⁷ Četrti odstavek 15. člena Ustave se glasi: »Zagotovljeni sta sodno varstvo človekovih pravic in temeljnih svoboščin ter pravica do odprave posledic njihove kršitve.«

⁸ Prim. npr. s sklepom Ustavnega sodišča št. Up-62/99 z dne 4. 7. 2000, 9. točka obrazložitve, in s sklepom št. Up-666/04 z dne 20. 11. 2006, 6. točka obrazložitve.

⁹ Glej P. Gorkič, Načelo sorazmernosti in izločanje nezakonitih dokazov v slovenskem pravu?, Pravna praksa, let. 28, št. 42 (2009), str. 6–8, in P. Gorkič, Načelo sorazmernosti in izločanje nezakonitih dokazov v slovenskem pravu: drugi del, Pravna praksa, let. 33, št. 5 (2014), str. ii–viii.

¹⁰ Odločba Ustavnega sodišča št. Up-326/14, 7. točka obrazložitve.

¹¹ Sklep Ustavnega sodišča št. Up-666/04, 6. točka obrazložitve.

Ustava Italijanske republike po mnenju Vrhovnega sodišča v 14. (nedotakljivost stanovanja) in 15. členu (nedotakljivost svobode in tajnosti pisem) na primerljiv način kot 36. in 37. člen Ustave Republike Slovenije ureja varstvo nedotakljivosti stanovanja ter tajnost pisem in drugih občil. Po določbah obeh ustav naj bi bilo v ti pravici (razen v izjemnih vnaprej določenih primerih in ob naknadni odobritvi pravosodne oblasti) dopustno posegati le na podlagi odločbe sodišča oziroma pravosodne oblasti. S prisotnostjo uslužbenca hotela, z video snemanjem preiskave Tubichevega vozila in z naknadno pravosodno odobritvijo naj bi bil dosežen namen, enak tistemu, zaradi katerega 36. in 37. člen Ustave vsebujeta ustrezna procesna jamstva, saj naj bi se tudi na ta način preprečilo arbitrarno delo policije.

15. Pri prenosu dokazov iz tujine v slovenski pravni sistem je treba razlikovati med dvema dejanjema: pridobivanjem dokazov v tujini in uporabo dokazov v slovenskem pravnem sistemu.¹² S pridobitvijo dokazov v okviru preiskave, ki so jo tuji organi pregona opravili v tujini izven ozemeljske veljavnosti slovenske Ustave ter brez sodelovanja in brez pobude slovenskih organov pregona, določb slovenske Ustave ni mogoče kršiti. Pač pa je treba spoštovati temeljna ustavna procesna jamstva obdolženca, ki jih zagotavljajo 22., 23. in 29. člen Ustave pri uporabi na tak način pridobljenih dokazov v konkretnem kazenskem postopku v Republiki Sloveniji, torej ob prenosu takšnih dokazov v slovenski pravni sistem. Vendar to ne pomeni, da je treba izvedbo preiskovalnih dejanj v tujini v celoti, strogo presojeti z vidika slovenske Ustave. Nezmožnost uporabe dokazov iz tujine zgolj zato, ker način njihove pridobitve (ki bi bil lahko sicer v skladu s tujo Ustavo) ne bi ustrezal temeljnim procesnim jamstvom slovenske Ustave, bi imela za posledico neučinkovitost kazenskega pregona pred slovenskimi sodišči. S tem bi bila kršena pozitivna dolžnost države, da zagotavlja varnost osebam na svojem ozemlju (34. člen Ustave).¹³ Po presoji Ustavnega sodišča je bila pravica do enakosti orožij v konkretnem primeru pritožniku zagotovljena s tem, da je sodišče preverilo, ali ustavna procesna jamstva italijanske Ustave varujejo pred samovoljnimi posegi policije na primerljiv način kot slovenska Ustava, ali so bila ta jamstva pri pridobitvi dokazov upoštevana, ali je za poseg obstajala zakonska podlaga ter ali je poseg odobril pristojen pravosodni organ.

16. V zvezi z drugim očitkom (da niso bili izpolnjeni pogoji za preiskavo po italijanski zakonodaji) pritožnik opozarja, da bi policija kljub nujnosti zadeve pristojnega tožilca lahko zaposila za predhodno ustno odobritev, saj naj bi bil po izpovedbi priče eden od karabinerjev ves čas prisoten v prostorih tožilstva. Sodišče prve stopnje je v sklepu, s katerim je zavrnilo pritožnikov predlog za izločitev dokazov, navedlo, kar izhaja iz spisa, namreč, da je bil tožilec dosegljiv šele dan po koncu preiskave. Ocenilo je, da slovensko sodstvo ni pooblaščen, da raziskuje razloge, zakaj ni bil dosegljiv prej. Prisotnost karabinerjev v prostorih tožilstva naj ne bi pomenila, da je bil dosegljiv prav državni tožilec, pristojen za operacijo »Carpe diem«. Višje sodišče je to stališče sodišča prve stopnje potrdilo. Pomembno naj bi bilo, da je pristojni državni tožilec naknadno, v zahtevanem roku opravil preizkus in potrdil zakonitost ukrepov. Načelno zaupanje do pravnega reda drugih držav bi pritožnik sicer lahko zamajal (npr. s pravnomočno italijansko sodbo o nezakonitosti delovanja italijanskih policistov), Vrhovno sodišče pa razlogov za dvom o zakonitosti odločitve pristojnih italijanskih (pravo) sodnih organov v pritožnikovi zahtevi ni našlo.

17. Glede na navedena stališča sodišč ni mogoče trditi, da naj ta ne bi opravila presoje skladnosti preiskave s prav-

nim redom Italijanske republike. Sodišča so opravila presojo in ugotovila, da je bil ukrep skladen z zahtevami italijanske zakonodaje. Pri tem so dala primerno težo okoliščini, da je ravnanje organov pregona naknadno potrdilo tožilstvo kot za to pristojen italijanski pravosodni organ. Očitno neutemeljeno je zato tudi pritožnikovo zatrjevanje, da naj bi zaradi kršitve zakonske podlage za odrejanje tega ukrepa prišlo do kršitve pravice iz 8. člena EKČP, ki prav tako zagotavlja pravico do prostorske zasebnosti. Stališče sodišč, da navzočnost karabinerja v prostorih tožilstva ne dokazuje tudi dosegljivosti pristojnega državnega tožilca, tudi ni očitno napačno in ne pomeni kršitve pravice do enakega varstva pravic iz 22. člena Ustave.

18. Glede na navedeno očitka, s katerima pritožnik uveljavlja kršitev svoje pravice do enakosti orožij, ki jo zagotavljajo 22., 23. in 29. člen Ustave, nista utemeljena.

Glede zatrjevane kršitve pravice do izvajanja dokazov v korist obdolženca iz tretje alineje 29. člena Ustave

19. Po tretji alineji 29. člena Ustave ima vsakdo, kdor je obdolžen kaznivega dejanja, ob popolni enakopravnosti pravico, da mu je zagotovljeno izvajanje dokazov v njegovo korist. V skladu z ustaljeno ustavnosodno presojo iz te določbe Ustave izhaja, da sodišče glede na načelo proste dokazne presoje samo odloča o tem, katere dokaze bo izvedlo in kako bo presojalo njihovo verodostojnost. Sodišče ni dolžno izvesti vsakega dokaza, ki ga predlaga obramba, predlagani dokaz mora biti materialnopravno upošteven in obramba mora obstoj in pravno upoštevnost predlaganega dokaza utemeljiti s potrebno stopnjo verjetnosti. Sodišče mora pri tem upoštevati, da je v dvomu vsak dokazni predlog obrambe v korist obdolženca, sodišče pa ga mora izvesti, razen če je očitno, da dokaz ne more biti uspešen.¹⁴ Dokaz, ki ni materialnopravno upošteven, je brezpredmeten in zato ne more biti »v obdolženčevo korist«. Sodišče sme zavrniti dokazni predlog, če je nadaljnje izvajanje dokazov zaradi jasnosti zadeve odveč, če je dejstvo, ki naj bi se s predlaganim dokazom dokazovalo, že dokazano ali je brez pomena za zadevo ali če je dokazno sredstvo neprimerno ali nedosegljivo.¹⁶

20. Pritožnik je 12. 7. 2009 predlagal, naj sodišče prebere izpovedbo priče Caselli in to pričo tudi neposredno zasliši. Sodišče prve stopnje je na naroku 14. 7. 2009 najprej oba predloga zavrnilo, nato pa se je na naroku 11. 9. 2009 odločilo, da dokaz z branjem zapisa izpovedbe vendarle izvede. Pritožnik ne pojasni, zakaj bi stališče Vrhovnega sodišča, da bi morala obramba zaradi spremenjene procesne situacije neposredno zaslišanje priče ponovno predlagati, nesorazmerno posegalo v pritožnikovo pravico do izvajanja dokazov v njegovo korist. Takšnega pojasnila ne predstavljajo niti očitki o tem, da »si je sodišče premišljevalo« in da je bil prvotni predlog za zaslišanje priče jasen. Ker pritožnik ni izkazal, da bi bilo navedeno stališče Vrhovnega sodišča obremenjeno s kršitvami človekovih pravic, tudi ne more uveljavljati očitka, da mu je bila z opustitvijo neposrednega zaslišanja priče Caselli kršena pravica do izvajanja dokazov v njegovo korist iz tretje alineje 29. člena Ustave. Konkretizirane niso niti pritožnikove navedbe, da naj bi ga prvostopno sodišče deloma štel kot obremenilno pričo. Vrhovno sodišče je posebej poudarilo, da branje zapisnika o zaslišanju te priče ni odločilen dokaz, na katerem bi bila utemeljena sodba (glede dejanja, opisanega v točki VII izreka). Ta dokaz je bil omenjen zgolj v zvezi z zavrnitvijo dokaznih predlogov obrambe za pribavo italijanskih spisov in za zaslišanje bratov Suleimani.

21. Sodišče prve stopnje je dokazne predloge za pridobitev spisov italijanskih organov in za zaslišanje prič Cretona ter Gezima Suleimani zavrnilo s pojasnilom, da je bila družina

¹² Glej K. Šugman Stubbs, Kako v kazenskem postopku vrednotiti dokaze, ki so bili pridobljeni v tujini. Pravna praksa, let. 31, št. 47 (2012), str. ii–viii.

¹³ Človekova pravica do varnosti iz 34. člena Ustave, ki je povezana tudi z načeli pravne države (2. člen Ustave), državi med drugim nalaga, naj si aktivno prizadeva zagotavljati najvišjo mogočo razumno dosegljivo stopnjo varnosti svojih prebivalcev; glej odločbo Ustavnega sodišča št. Up-1082/12 z dne 29. 5. 2014 (Uradni list RS, št. 43/14, in OdlUS XX, 35), 9. točka obrazložitve.

¹⁴ Odločba Ustavnega sodišča št. Up-381/14 z dne 15. 2. 2018 (OdlUS XXIII, 20), 18. točka obrazložitve. Glej tudi odločbi Ustavnega sodišča št. Up-13/94 z dne 8. 6. 1995 (OdlUS IV, 128), 7. točka obrazložitve, in št. Up-34/93 z dne 8. 6. 1995 (OdlUS IV, 129), 11.–14. točka obrazložitve.

¹⁵ Odločba Ustavnega sodišča št. Up-381/14, 19. točka obrazložitve.

¹⁶ Odločba Ustavnega sodišča št. Up-203/97 z dne 16. 3. 2000 (OdlUS IX, 133), 10. točka obrazložitve.

Suleimani prevzemnik mamil od Edina Tubicha v Pescari, njenim članom naj bi prisluškovali italijanski organi. V tu obravnavanem postopku naj bi bilo ugotovljeno sodelovanje pritožnika z Edijem Kico, zato naj pregled italijanskega spisa, vključno s prisluhi, ne bi mogel ovreči pritožnikove vloge pri organizaciji transporta Tubichu zaseženih mamil. Iz komunikacije med pritožnikom in Kico naj bi bilo razvidno, da Creton Suleimani ni imel nikakršne vloge pri vodenju kurirja Tubicha. Ali je imel Creton neposredno zvezo s pritožnikom, naj ne bi bilo dognano, a naj bi bilo za očitano kaznivo dejanje tudi povsem neupoštevno. Pritožnik naj bi lahko z družino Suleimani komuniciral neposredno ali po posrednikih.¹⁷ Višje sodišče je potrdilo takšno stališče sodišča prve stopnje. Pri tem je tudi poudarilo, da četudi v italijanskih prisluhih ne bi bilo pritožnikovega glasu, bi se glede na ustaljeno prakso transferjev mamil lahko sklepalo na vmesnega posrednika med njim in družino Suleimani.¹⁸ Dejansko stanje, ki bi bilo lahko predmet ugotavljanja na podlagi navedenih dokazov, bi zadevalo namembnost mamil po prispejtu v Italijo, kar pa za izvedbo v točki VII opisanega prevoza mamil iz Kosova preko Ljubljane v Pescaro ni relevantno.¹⁹ Dokazni predlog za branje strokovnega mnenja Albanološkega inštituta iz Prištine pa je sodišče prve stopnje zavrnilo z obrazložitvijo, da so drugi že obrazloženi dokazi, ki povezujejo pritožnika z uporabo sporne delovne številke, tako močni, da nobeno jezikoslovno mnenje ne bi moglo vplivati na dokazno oceno. Zatrjevanje razlike naj bi se navezovalo zgolj na dialekt albanskega jezika. Poleg tega naj bi šlo za kratka, jedrnata SMS-sporočila z mnogimi okrajšavami. Dialektične značilnosti posameznih območij naj ne bi mogle tvoriti strokovnega izhodišča za oceno, ali določena oseba izvira iz določenega kraja. Pritožnik naj bi bil že več let prebivalec Republike Slovenije, družil naj bi se z Albanci s Kosova, iz Makedonije in Albanije, to pa naj bi lahko vplivalo na njegovo govorico.²⁰ Vrhovno sodišče je takšno obrazložitev zavrnitev predlaganih dokazov ocenilo kot določno in prepričljivo.²¹

22. Glede na presojo rednih sodišč, da izvedba predlaganih dokazov (ki se nanašajo na preiskavo italijanskega dela) ne bi mogla spremeniti dokazne ocene že izvedenih dokazov (v zvezi z vpletenostjo slovenskega dela, tudi pritožnika), zavrnitev dokaznih predlogov iz tega razloga ni v nasprotju s pravico do obrambe. Prav tako ni z njo v neskladju zavrnitev dokaznega predloga za branje strokovnega mnenja.

Glede zatrjevanje kršitve pravic iz prve in druge alineje 29. člena Ustave zaradi uporabe posnetkov glasu z glavne obravnave

23. Prva in druga alineja 29. člena Ustave vsakomur, kdor je obdolžen kaznivega dejanja, ob popolni enakopravnosti zagotavljata, »da ima primeren čas in možnosti za pripravo svoje obrambe« ter »da se mu sodi v njegovi navzočnosti in da se brani sam ali z zagovornikom«. Oseba, katere pravice, dolžnosti ali pravni interesi so predmet sodnega postopka, mora imeti zadostne možnosti, da zavzame stališče tako glede dejanskih kot glede pravnih vidikov zadeve in da v razmerju do nasprotne stranke ni zapostavljena.²² S pravico do sojenja v navzočnosti se obdolžencu omogoča, da ima neposreden vpogled v potek postopka ter da v njem aktivno sodeluje in izvršuje različna upravičenja, ki sodijo v okvir pravice do obrambe.²³

¹⁷ Sodba Okrožnega sodišča, str. 485, 486.

¹⁸ Sodba Višjega sodišča, 12. točka obrazložitve, str. 19, 20.

¹⁹ Sodba Vrhovnega sodišča, 19. točka obrazložitve.

²⁰ Sodba Okrožnega sodišča, str. 495, 496; to stališče je potrdilo tudi Višje sodišče, 13. točka obrazložitve, str. 20, 21.

²¹ Sodba Vrhovnega sodišča, 19. točka obrazložitve, str. 14, 25. in 26. točka obrazložitve, str. 18 in 19.

²² Glej npr. sklep Ustavnega sodišča št. Up-38/06 z dne 8. 5. 2007, 6. točka obrazložitve.

²³ Glej npr. odločbo št. U-I-123/19, Up-1550/18 z dne 28. 5. 2020 (Uradni list RS, št. 97/20, in OdlUS XXV, 16), 12. točka obrazložitve, ter M. Bošnjak, M. Žaucer Hrovatin v: M. Avbelj (ur.), Komentar Ustave Republike Slovenije, Nova univerza, Evropska pravna fakulteta, Nova Gorica 2019, str. 284.

24. Ustavno sodišče je v odločbi št. Up-1678/08 z dne 14. 10. 2010 (Uradni list RS, št. 88/10, in OdlUS XIX, 14) ob sklicevanju na prakso Evropskega sodišča za človekove pravice (v nadaljevanju ESČP) sprejelo stališče, da uporaba vzorca glasu, pridobljenega s snemanjem glavne obravnave zaradi ugotovitve istovetnosti osebe, ne posega v privilegij zoper samoobtožbo, varovan s četrto alinejo 29. člena Ustave.²⁴ Pritožnik poudarja, da ne zatrjuje kršitve privilegija zoper samoobtožbo, pač pa kršitev pravice do obrambe. Vrhovno sodišče je presodilo, da pritožnikovo sklicevanje na onemogočanje izvrševanja pravice do obrambe ni izkazano, saj je pritožnik zagovor podal, ni pa mogoče sklepati, da je bil zaradi snemanja svojega glasu omejen pri podajanju zagovora oziroma pri izvajanju svoje obrambe. V čem konkretno naj bi bil pritožnik, ki je zagovor podal, zaradi snemanja omejen v pravicah, katerih kršitev zatrjuje, pritožnik v ustavni pritožbi ne pojasni. Tega ne pojasnjujejo niti njegove navedbe o tem, da obdolženci izvajajo t. i. »popolni molk«, ker se v bojazni pred produciranjem obremenilnega dokaza čutijo primorane v ponižujoče kriljenje z rokami in podobno gestikuliranje. V kolikor pritožnik kršitev pravice do obrambe zatrjuje zaradi uporabe posnetka, pa se njegov očitok po vsebini neločljivo povezuje z vprašanjem privilegija zoper samoobtožbo, katerega kršitve izrecno ne zatrjuje. Vrhovno sodišče je prav tako pojasnilo, da je bil pritožnik seznanjen z občasnim snemanjem obravnave in da sodišče posnetka glasu ni pridobilo na nedovoljen način. Da na možnost uporabe posnetka glasu sodišče ni dolžno pritožnika še posebej poučiti, je Ustavno sodišče presodilo že v odločbi št. Up-1678/08.²⁵ Zato sodišču prve stopnje tudi ni mogoče očitati, da bi posnetek referenčnega glasu pridobilo zvijačno oziroma brez vednosti pritožnika. Glede na navedeno pritožnikov očitok kršitve pravic iz prve in druge alineje 29. člena Ustave ni utemeljen.

Glede zatrjevanja kršitve pravice do obrambe iz 29. člena Ustave zaradi prekoračitve obtožbe

25. Pritožnikove navedbe glede prekoračitve obtožbe je Ustavno sodišče presojalo z vidika pravice do obrambe iz prve alineje 29. člena Ustave.

26. Po prvi alineji 29. člena Ustave je vsakomur, kdor je obdolžen kaznivega dejanja, ob popolni enakopravnosti zagotovljena pravica, da ima primeren čas in možnosti za pripravo svoje obrambe. Temeljna predpostavka za zagotovitev te pravice je, da je posameznik seznanjen z obtožbo – to pomeni, da mora biti seznanjen z vsemi posamičnimi podatki dejanske in pravne narave, ki mu omogočajo, da skladno z njimi lahko pripravi svojo obrambo.²⁶ Ustavno sodišče je že ugotovilo, da bi to v primerih prekoračitve obtožbe morda lahko bilo kršeno.²⁷

27. Vprašanje objektivne identitete med obtožbo in sodbo je Ustavno sodišče obravnavalo v odločbi št. Up-49/97 z dne 29. 11. 2001 (Uradni list RS, št. 101/01, in OdlUS X, 232). Utemeljilo je, da čeprav sodišče spozna obtoženca za krivega po obtožbi, to ne pomeni, da je vezano na vse izraze, ki jih je uporabila obtožba pri opisu kaznivega dejanja. Vendar pa sodišče ne sme spremeniti opisa kaznivega dejanja tako, da bi prav ta sprememba povzročila hujšo pravno kvalifikacijo, kot bi sicer izhajala iz opisa dejanja v obtožbi.²⁸ Dejanje je v sodbi lahko drugače opisano, ne sme pa biti drugo v primerjavi z obtožbo.²⁹

²⁴ Glej 7.–11. točko obrazložitve navedene odločbe. Glej tudi sodbi ESČP v zadevah *P. G. in J. H. proti Združenemu kraljestvu* z dne 25. 12. 2001 in *Jalloh proti Nemčiji* z dne 11. 7. 2006.

²⁵ Glej 10. točko obrazložitve navedene odločbe.

²⁶ Prim. z odločbo Ustavnega sodišča št. U-I-289/95 z dne 4. 12. 1997 (Uradni list RS, št. 5/98, in OdlUS VI, 165), 6. točka obrazložitve.

²⁷ Glej npr. sklep Ustavnega sodišča št. Up-112/99 z dne 5. 12. 2000, 5. točka obrazložitve.

²⁸ Glej sklep Ustavnega sodišča št. U-I-290/19, Up-657/19, Up-660/19 z dne 12. 12. 2019, 29. točka obrazložitve.

²⁹ Odločba Ustavnega sodišča št. Up-49/97, 13. točka obrazložitve.

28. Pritožnik očitek o prekoračitvi obtožbe veže na spremembo označbe osebe, s katero se je dogovarjal za transport heroina. Obtožba naj bi temeljila na tezi, da je bila ta oseba Lulzim Reshani, sodišče pa naj bi to osebo nadomestilo z »neznano osebo«. Svoj očitek, zakaj naj bi identiteta sogovornika pri sklepanju dogovora v konkretnem primeru prerasla v objektivni element obtožbe (sprememba označbe sogovornika pa s tem v spremembo predmeta obtožbe), pritožnik utemeljuje predvsem s tem, da naj v konkretnem primeru ne bi bilo drugih naveznih okoliščin, predvsem pa ne dokazne podlage za obstoj dogovora glede transporta mamil.

29. Iz izreka sodbe prve stopnje izhaja, da je bistvo očitka pritožniku dogovor z dobavitelji o transportih heroina ter naročilo in vodenje prevozov. Vrhovno sodišče je pojasnilo, da v tem kontekstu (ne)ugotovljena identiteta osebe, s katero se je obsojenec dogovarjal, ni odločilna okoliščina, če in kolikor je z izvedenimi dokazi nedvoumno ugotovljeno konkretno dogovarjanje obsojenca glede konkretnega mamila. Po presoji Vrhovnega sodišča je sodišče prve stopnje dovolj določno opredelilo, na podlagi katerih dokazov³⁰ je ugotovilo, da je šlo za dogovarjanje med pritožnikom in neznano osebo. Vrhovno sodišče je še pojasnilo, da so bili ti dokazi izvedeni na glavni obravnavi in da je imel tudi v tem kontekstu pritožnik možnost podati pojasnila, pripombe in dokazne predloge. Višje sodišče je na pritožnikov očitek o tem, da ni dokazov za izvršitveno ravnanje pod točko II izreka, podrobno odgovorilo na str. 21 in 22 sodbe. Glede na navedeno tudi pritožnikova nekonkretizirana zatrjevanja, da ni dokaza o dogovoru glede transporta heroina med njim in dobaviteljem in da izpodbijana sodba o tem delu nima razlogov, očitka kršitve pravice do obrambe zaradi spremembe poimenovanja osebe, s katero naj bi se dogovarjal za prevoz mamil, ne morejo utemeljiti.

Glede zatrjevanje kršitve pravice do nepristranskega sojenja iz prvega odstavka 23. člena Ustave

30. Pravica do sodnega varstva iz prvega odstavka 23. člena Ustave pomeni pravico vsakogar, da o njegovih pravicah in dolžnostih ter o obtožbah proti njemu brez nepotrebne odlašanja odloča neodvisno, nepristransko in z zakonom ustanovljeno sodišče. S tem Ustava zagotavlja pravico do nepristranskega sodnika.³¹ Iz ustavnosodne presoje³² in sodne prakse ESČP³³ izhaja, da sta za obstoj nepristranskosti sojenja odločilna tako subjektivno merilo, pri katerem gre za ugotavljanje osebnega prepričanja sodnika, ki odloča v konkretnem primeru, kot tudi objektivno merilo, pri katerem gre za presojo, ali je sodnik v postopku zagotavljal uresničevanje procesnih jamstev tako, da je izključen vsak upravičen dvom o njegovi nepristranskosti. Pomembno je tudi to, da se mora nepristranskost sojenja odražati tudi navzven, t. i. videz nepristranskosti sojenja. Gre za zaupanje, ki ga morajo sodišča v demokratični družbi vzbujati v javnosti. Pri presoji vprašanj, ali obstaja dvom o videzu nepristranskosti, je stališče stranke pomembno, vendar ni odločilno. Odločilno je, ali je mogoče ugotoviti, da je ta strah objektivno utemeljen.³⁴

31. Vrhovno sodišče ni zavzelo stališča v zvezi z domnevno izjavo predsednika senata, naj enega od bolnih soobdolžencev po potrebi »zvežejo kot klobaso«, ter v zvezi z očitkom nepoštenosti postopka, ki naj bi se zrcalila v odločanju prvo-

stopnega senata o kazni obdolženemu. Pritožnik ne zatrjuje, da bi te očitke uveljavljal v zahtevi za varstvo zakonitosti ter da Vrhovno sodišče nanje ne bi odgovorilo. Zato niso izpolnjeni pogoji, da bi Ustavno sodišče lahko presojalo te očitke.

32. Elektronsko sporočilo, ki ga je višja državna tožilka poslala predsedniku senata, se začne z naslednjo izjavo: »Vse v tem spisu igra vlogo. Situacija iz tistega spisa NI IDENTIČNA situaciji iz tvojega spisa.« Sporočilo vsebuje tudi naslednje odlomke: »Če bi vedela, da boš iz problema, ki ga ni, naredil problem, ti sodbe ne bi poslala. Res briljantno, da si že navsezgodaj to kar sam objavil, brez da bi sploh kdo uveljavljal izločitev dokaza in izločitev sodišča. Tako tudi ne razumem, zakaj bo jutri zahtevana izločitev sodišča. Ali vseh devet čaka na Kozinca, da jim spiše predlog za izločitev UZ ...« Stališče Vrhovnega sodišča, da iz vsebine elektronskega sporočila ni razvidno neprimerno izjavljanje ali drugačno ravnanje predsednika senata, saj naj bi šlo za enostransko izjavljanje državne tožilke, ter da zato razlog za izločitev sodnika ni podan, ne pomeni kršitve pritožnikove pravice do nepristranskega sodišča. Iz elektronskega sporočila izhaja, da je šlo za tožilkin odziv na sodnikove izjave na naroku. Tožilka je predstavila svoja pravna stališča glede vprašanja izločitve dokazov v tujini, ki so bila očitno v nasprotju s pravnimi stališči predsednika senata. Ali je bilo takšno tožilkino ravnanje primerno, v tej zadevi ni predmet presoje, saj je pritožnik zahteval izločitev sodnika in ne tožilke. Nagovarjanje sodnika s strani ene stranke, četudi izven postopka in po elektronski pošti, pa samo po sebi ne vzbujata dvoma o videzu nepristranskosti sodnika, saj bi sicer lahko katerakoli stranka zgolj z lastnim ravnanjem vplivala na sestavo sodišča.³⁵ Pritožnik sicer meni, da je vsebina sporočila takšna, da kaže na obojestransko komunikacijo. Vendar iz sporočila ni razvidno, da bi predsednik senata na tako elektronsko sporočilo odgovoril. Višje sodišče je tudi pojasnilo, da je bil predsednik senata v postopku izjemno oster tudi do državne tožilke, in to še preden so bile podane zahteve za njegovo izločitev, zahteval je celo njeno zamenjavo. Navedena okoliščina prav tako izkazuje, da ni šlo za skrivno dogovarjanje sodnika in tožilke, temveč za enostransko komunikacijo tožilke.

33. Pritožnik zatrjuje, da mu je bila kršena pravica do nepristranskega sojenja tudi zaradi izjav, ki naj bi jih predsednik senata podal ob zaslišanju priče Mirsada Sedića pred sodiščem v Firencah. Iz prepisa zapisnika o zaslišanju priče izhaja, da je predsednik senata potem, ko priča Sedić ni želela odgovarjati, italijanskega sodnika pozval, naj jo pripre, ta pa je opisal, kaj določa italijanska zakonodaja. Neposredno zatem je državna tožilka nadaljevala z vprašanji in omenjala tri obdolžene: Kukanoviča, Ostojiča in Zeniča ter dogodke, povezane z njimi in pričo. Ker priča ponovno ni želela odgovarjati, je predsednik senata najprej predlagal petminutni odmor, da se priča posvetuje z zagovornikom in se seznanj s tem, kaj grozi priči, ki ne želi odgovarjati. Neposredno zatem se je, kot izhaja iz zapisnika, predsednik senata obrnil k priči in ji povedal, da ji v Italiji niso sodili zaradi droge; da sodeluje v postopku, zaradi katerega je prisiljen okrog hoditi s spremstvom; da z molkom ščiti ljudi in da bo storil vse, da bo zaradi tega kaznovana z najvišjo možno kaznijo tako v Italiji kot v Sloveniji. Nato se je priča posvetovala z zagovornikom in se odločila, da ne bo odgovarjala, čeprav ve, da bi kot priča morala. Po (neuspelem) zaslišanju priče Sedić je predsednik senata italijanskemu sodniku pojasnil, da je postopek zoper pritožnika in druge že v fazi, ko je podana obtožnica, ki je »dokončna in povsem dokazljiva«.

34. Stališče Vrhovnega sodišča, da iz izjav predsednika senata ni razvidno, da bi bila pritožniku kršena pravica do nepristranskega sodišča iz prvega odstavka 23. člena Ustave, ni v nasprotju z navedeno človekovo pravico. Sodnik je resda na oster način opozarjal pričo, da je dolžna pričati, vendar jo je opozarjal zgolj na pravno predpisane sankcije za krši-

³⁰ Iz sodbe sodišča prve stopnje izhaja, da ne gre samo za prisluhe, ampak tudi za SMS-sporočila in za pregled delovanja posameznih telefonskih števil.

³¹ Odločba Ustavnega sodišča št. Up-346/04 z dne 11. 10. 2006 (Uradni list RS, št. 112/06), 6. točka obrazložitve.

³² Glej odločbi Ustavnega sodišča št. U-I-149/99 z dne 3. 4. 2003 (Uradni list RS, št. 44/03, in OdlUS XII, 25), 7. točka obrazložitve, in št. Up-185/14, U-I-51/16 z dne 28. 9. 2016 (Uradni list RS, št. 65/16, in OdlUS XXI, 27), 10. točka obrazložitve.

³³ Glej npr. sodbo ESČP v zadevi *Fey proti Avstriji* z dne 24. 2. 1993, 28. in 30. točka obrazložitve.

³⁴ Glej odločbo Ustavnega sodišča št. U-I-445/18 z dne 14. 10. 2021 (Uradni list RS, 178/21), 19. točka obrazložitve.

³⁵ Prim. odločbo Ustavnega sodišča št. Up-300/16 z dne 17. 6. 2021, 37. točka obrazložitve.

tev dolžnosti pričanja.³⁶ Neposredno ob tem se je priča prav na predlog predsednika senata posvetovala z zagovornikom. Ravnanje predsednika senata je bilo tako usmerjeno v pridobitev pričanja priče, ki je bila po slovenski zakonodaji dolžna izpovedati. Da se je predsednik senata aktivno zavzemal za pridobitev izpovedbe priče, je tudi v skladu z vezanostjo sodišča na načelo iskanja resnice (prvi odstavek 17. člena ZKP). Prav tako ne pomeni kršitve pravice do nepristranskega sojenja stališče Vrhovnega sodišča, da izjava sodnika o »dokončni in povsem dokazljivi« obtožnici, podana v kontekstu poročanja predsednika senata italijanskim pravosodnim organom o stanju postopka, pomeni zgolj, da je bila tedaj obtožnica že pravno-močna in da je temeljila na zadostnih dokazih za nadaljevanje kazenskega pregona.³⁷

C.

35. Ustavno sodišče je sprejelo to odločbo na podlagi prvega odstavka 59. člena ZUstS v sestavi: predsednik dr. Matej Accetto ter sodnici in sodniki Dr. Dr. Klemen Jaklič (Oxford ZK, Harvard ZDA), dr. Rajko Knez, dr. Špelca Mežnar, dr. Marijan Pavčnik, dr. Katja Šugman Stubbs in dr. Rok Svetlič. Sodnika dr. Rok Čeferin in Marko Šorli sta bila pri odločanju o tej zadevi izločena. Ustavno sodišče je odločbo sprejelo soglasno.

Dr. Matej Accetto
predsednik

³⁶ Po tretjem odstavku 234. člena ZKP se je vsakdo, kdor je povabljen za pričo, dolžan odzvati vabilu, in če ni v tem zakonu določeno drugače, tudi pričati. Drugi odstavek 244. člena ZKP pa določa, da se priča, če pride, pa potem, ko je bila opozorjena na posledice, brez zakonskega razloga noče pričati, sme kaznovati z denarno kaznijo, določeno v prvem odstavku 78. člena tega zakona; če pa tudi potem noče pričati, se sme zapreti. Zapor traja, dokler priča ni pri volji pričati in dokler njeno pričanje ne postane nepotrebno ali dokler se kazenski postopek ne konča, vendar največ deset dni.

³⁷ Glej tudi odločitev ESČP v zadevi *Kukaj proti Sloveniji* z dne 4. 6. 2019, 60.–62. točka obrazložitve.

BANKA SLOVENIJE**383. Sklep o uporabi Smernic o poročanju in razkritju izpostavljenosti, za katere veljajo ukrepi, uporabljeni kot odziv na pandemijo COVID-19**

Na podlagi tretjega odstavka 13. člena Zakona o bančništvu (Uradni list RS, št. 92/21 in 123/21 – ZBNIP) in prvega odstavka 31. člena Zakona o Banki Slovenije (Uradni list RS, št. 72/06 – uradno prečiščeno besedilo, 59/11 in 55/17) izdaja Svet Banke Slovenije

S K L E P**o uporabi Smernic o poročanju in razkritju izpostavljenosti, za katere veljajo ukrepi, uporabljeni kot odziv na pandemijo COVID-19**

1. člen

(namen in področje uporabe smernic)

(1) Evropski bančni organ je na podlagi prvega odstavka 16. člena Uredbe (EU) št. 1093/2010 Evropskega parlamenta in Sveta z dne 24. novembra 2010 o ustanovitvi Evropskega nadzornega organa (Evropski bančni organ) in o spremembi Sklepa št. 716/2009/ES ter razveljavitvi Sklepa Komisije 2009/78/ES (UL L št. 331 z dne 15. 12. 2010, str. 12), zadnjič spremenjene z Uredbo (EU) 2019/2175 Evropskega parlamenta in Sveta z dne 18. decembra 2019 o spremembi Uredbe (EU) št. 1093/2010 o ustanovitvi Evropskega nadzornega organa (Evropski bančni organ), Uredbe (EU) št. 1094/2010 o ustanovitvi Evropskega nadzornega organa (Evropski organ za zavarovanja in poklicne pokojnine), Uredbe (EU) št. 1095/2010 o ustanovitvi Evropskega nadzornega organa (Evropski organ za vrednostne papirje in trge), Uredbe (EU) št. 600/2014 o trgih finančnih instrumentov, Uredbe (EU) 2016/1011 o indeksih, ki se uporabljajo kot referenčne vrednosti v finančnih instrumentih in finančnih pogodbah ali za merjenje uspešnosti investicijskih skladov, in Uredbe (EU) 2015/847 o informacijah, ki spremljajo prenose sredstev (UL L št. 334 z dne 27. 12. 2019, str. 1) (v nadaljevanju Uredba (EU) št. 1093/2010), dne 2. junija 2020 na svoji spletni strani objavil Smernice o poročanju in razkritju izpostavljenosti, za katere veljajo ukrepi, uporabljeni kot odziv na pandemijo COVID-19 (EBA/GL/2020/07) (v nadaljevanju smernice).

(2) Smernice iz prvega odstavka tega člena določajo vsebino ter enotne oblike za poročanje in razkritje informacij o izpostavljenostih iz Priloge V k Izvedbeni uredbi Komisije (EU) št. 680/2014 z dne 16. aprila 2014 o določitvi izvedbenih tehničnih standardov v zvezi z nadzorniškimi poročanjem institucij v skladu z Uredbo (EU) št. 575/2013 Evropskega parlamenta in Sveta (UL L, št. 191 z dne 28. junija 2014, str. 1), razveljavljeni z Izvedbeno uredbo Komisije (EU) 2021/451 z dne 17. decembra 2020 o določitvi izvedbenih tehničnih standardov za uporabo Uredbe (EU) št. 575/2013 Evropskega parlamenta in Sveta v zvezi z nadzorniškimi poročanjem institucij in razveljavitvi Izvedbene uredbe (EU) št. 680/2014 (UL L št. 97 z dne 19. 3. 2021, str. 1).

(3) Smernice so naslovljene na:

1. kreditne institucije iz 1. točke prvega odstavka 4. člena Uredbe (EU) 575/2013/EU Evropskega parlamenta in Sveta z dne 26. junija 2013 o bonitetnih zahtevah za kreditne institucije in investicijska podjetja ter o spremembi Uredbe (EU) št. 648/2012 (UL L št. 176 z dne 27. 6. 2013, str. 1), zadnjič spremenjene z Izvedbeno uredbo Komisije (EU) 2021/1043 z dne 24. junija 2021 o podaljšanju prehodnih določb iz Uredbe (EU) št. 575/2013 Evropskega parlamenta in Sveta v zvezi s kapitalskimi zahtevami za izpostavljenosti do centralnih nasprotnih strank (UL L št. 225 z dne 25. 6. 2021, str. 52) (v nadaljevanju Uredba 575/2013/EU), ter

2. pristojne organe iz točke (i) drugega odstavka 4. člena Uredbe (EU) št. 1093/2010.

2. člen

(vsebina sklepa in uporaba smernic)

(1) Banka Slovenije s tem sklepom določa uporabo smernic in vseh njenih prihodnjih sprememb, če ne bo Banka Slovenije za posamezno spremembo smernic odločila drugače, za:

1. banke in hranilnice, za nadzor nad katerimi je v skladu z ZBan-3 in Uredbo Sveta (EU) št. 1024/2013 z dne 15. oktobra 2013 o prenosu posebnih nalog, ki se nanašajo na politike bonitetnega nadzora kreditnih institucij, na Evropsko centralno banko (UL L št. 287 z dne 29. 10. 2013, str. 63) pristojna Banka Slovenije (v nadaljevanju banke), ter

2. Banko Slovenije, kadar v skladu z ZBan-3 v vlogi pristojnega organa izvaja pristojnosti in naloge nadzora nad bankami iz 1. točke tega odstavka.

(2) Bankam iz 1. točke prejšnjega odstavka ni treba poročati in razkrivati informacij iz drugega odstavka prejšnjega člena v skladu z določbami iz smernic, ki so naslovljene nanje.

(3) Banka Slovenije pri opravljanju nalog in pristojnosti nadzora v skladu z ZBan-3 in Uredbo 575/2013/EU ne upošteva določb iz smernic, ki so naslovljene nanjo.

3. člen

(prenehanje veljavnosti sklepa)

(1) Z uveljavitvijo tega sklepa preneha veljati Sklep o uporabi Smernic o poročanju in razkritju izpostavljenosti, za katere veljajo ukrepi, uporabljeni kot odziv na pandemijo COVID-19 (EBA/GL/2020/07) (Uradni list RS, št. 104/20).

(2) Ne glede na prejšnji odstavek se predpis iz prejšnjega odstavka uporabi še pri poročanju in razkritju informacij po stanju na dan 31. decembra 2021.

4. člen

(začetek veljavnosti)

Ta sklep začne veljati petnajsti dan po objavi v Uradnem listu Republike Slovenije.

Ljubljana, dne 15. februarja 2022

Boštjan Vasle

predsednik

Sveta Banke Slovenije

DRŽAVNA VOLILNA KOMISIJA

384. Sklepi o razrešitvah in imenovanjih članov volilnih komisij

Državna volilna komisija je na podlagi 35. člena Zakona o volitvah v državni zbor (Uradni list RS, št. 109/06 – UPB1, 54/07 – odločba US, 23/17 in 29/21) v postopku imenovanja oziroma razrešitev članov volilnih komisij na 17. seji 16. 2. 2022

sklenila:

1. V volilni komisiji volilne enote – 3000 Ljubljana Center se dolžnosti članice razreši Klavdija Operčkal in se za članico imenuje Katarina Kambič.

2. V okrajni volilni komisiji – 1010 Kamnik se dolžnosti namestnika člana razreši Janez Cigler Kralj in se za namestnico člana imenuje Lucija Boševski.

3. V okrajni volilni komisiji – 2002 Piran se dolžnosti namestnice člana razreši Zdenka Zupančič in se za namestnika člana imenuje Aldo Brundula.

4. V okrajni volilni komisiji – 2008 Postojna se dolžnosti namestnika člana razreši Aljaž Plevnik in se za namestnika člana imenuje Andrej Smerdu.

5. V okrajni volilni komisiji – 3001 Logatec se dolžnosti namestnika člana razreši Janez Ovsec in se za namestnico člana imenuje Jolanda Ovsec.

6. V okrajni volilni komisiji – 3006 Ljubljana Vič Rudnik se dolžnosti namestnice člana razreši Urška Pikec Vesel in se za namestnika člana imenuje Nejc Vesel.

7. V okrajni volilni komisiji – 3007 Ljubljana Center se dolžnosti namestnika člana razreši Matej Hrast in se za namestnico člana imenuje Simona Kotar.

8. V okrajni volilni komisiji – 3009 Ljubljana Šiška 2 se dolžnosti namestnice člana razreši Tanja Jelen in se za namestnika člana imenuje Vinko Gruden.

9. V okrajni volilni komisiji – 4004 Ivančna Gorica se dolžnosti namestnika člana razreši Marko Gruden in se za namestnika člana imenuje Žiga Erčulj.

10. V okrajni volilni komisiji – 4006 Ljubljana Moste Polje 2 se dolžnosti namestnika člana razreši Igor Pigac in se za namestnico člana imenuje Natalija Selšek.

11. V okrajni volilni komisiji – 6005 Brežice se dolžnosti namestnika člana razreši Peter Dirnbek Vatovec in se za namestnika člana imenuje Aljoša Rovar.

12. V okrajni volilni komisiji – 6009 Litija se dolžnosti namestnika člana razreši Janez Beja in se za namestnika člana imenuje Aleš Jurič.

13. V okrajni volilni komisiji – 7004 Ruše se dolžnosti namestnika člana razreši Miha Žižek in se za namestnika člana imenuje Slavko Žižek.

14. V okrajni volilni komisiji – 7004 Ruše se dolžnosti člana razreši Vili Vodusek in se za članico imenuje Bronka Fornezzi.

15. V okrajni volilni komisiji – 7005 Maribor 1 se dolžnosti namestnika člana razreši Andrej Šauperl in se za namestnika člana imenuje Luka Šauperl.

16. V okrajni volilni komisiji – 7011 Maribor 7 se dolžnosti namestnika člana razreši Zdravko Luketič in se za namestnika člana imenuje Jernej Luketič.

17. V okrajni volilni komisiji – 8003 Ljutomer se dolžnosti namestnika člana razreši Janez Brumen in se za namestnico člana imenuje Darja Kosič Auer.

Člani in namestniki članov se imenujejo do izteka mandata sedanji okrajni volilni komisiji (23. 1. 2023).

Št. 040-9/2019-200

Ljubljana, dne 16. februarja 2022

Namestnica predsednika
Brigita Domjan Pavlin

DRUGI DRŽAVNI ORGANI IN ORGANIZACIJE

385. Sklep o uporabi Smernic o poročanju o neuspešnih poravnah na podlagi člena 7 uredbe o centralnih depotnih družbah

Na podlagi drugega odstavka 469.a člena Zakona o trgu finančnih instrumentov (Uradni list RS, št. 108/10 – uradno prečiščeno besedilo, 78/11, 55/12, 105/12 – ZBan-1J, 63/13 – ZS-K, 30/16, 9/17, 77/18 – ZTFI-1, 66/19 – ZTFI-1A in 123/21 – ZTFI-1B) v zvezi s prvim odstavkom 557. člena Zakona o trgu finančnih instrumentov (Uradni list RS, št. 77/18, 17/19 – popr., 66/19 in 123/21) Agencija za trg vrednostnih papirjev izdaja

S K L E P

o uporabi Smernic o poročanju o neuspešnih poravnah na podlagi člena 7 uredbe o centralnih depotnih družbah

1. člen

(namen in področje uporabe smernic)

(1) Evropski organ za vrednostne papirje in trge (v nadaljevanju ESMA) je v skladu s prvim odstavkom 16. člena Uredbe (EU) 1095/2010¹ dne 8. decembra 2021 objavil Smernice o poročanju o neuspešnih poravnah na podlagi člena 7 uredbe o centralnih depotnih družbah, ki so objavljene na njegovi spletni strani.

(2) Smernice so namenjene:

1. pristojnim organom, ki so imenovani na podlagi 11. člena Uredbe (EU) št. 909/2014² in

2. centralnim depotnim družbam (v nadaljevanju CDD), kot so opredeljene v členu 2(1)(1) Uredbe (EU) št. 909/2014.

(3) Smernice se uporabljajo v zvezi s členom 7(1) Uredbe (EU) št. 909/2014, ki določa ukrepe za obravnavanje neuspešnih poravn in sicer mora CDD za vsak sistem poravnave vrednostnih papirjev, ki ga upravlja, vzpostaviti sistem za spremljanje neuspešnih poravn poslov s finančnimi instrumenti iz člena 5(1) Uredbe (EU) št. 909/2014. Pristojnemu organu in zadevnim organom mora CDD zagotavljati redna poročila, v katerih navede število neuspešnih poravn in podrobnosti o njih ter morebitne druge pomembne informacije, vključno z ukrepi, ki jih CDD in njihovi udeleženci predvidijo za izboljšanje učinkovitosti poravnave. CDD morajo ta poročila objaviti vsako leto v združeni in anonimni obliki.

(4) Namen teh smernic je pojasniti obseg podatkov, ki jih morajo sporočati CDD, opredelitev in vrednotenje finančnih instrumentov ter pojasniti, kako sporočati neuspešne poravnave glede na razlog (vzrok) neuspešne poravnave in postopek predložitve poročil o neuspešnih poravnah.

2. člen

(obseg uporabe smernic)

(1) S tem sklepom Agencija za trg vrednostnih papirjev določa uporabo smernic za:

1. CDD, kot so opredeljene v členu 2(1)(1) Uredbe (EU) št. 909/2014 in

2. Agencijo za trg vrednostnih papirjev, kot pristojnim organom, imenovanim na podlagi 11. člena Uredbe (EU) št. 909/2014.

(2) Agencija za trg vrednostnih papirjev bo opravljala naloge in pristojnosti nadzora v skladu s tretjim in četrtim odstavkom 9. člena ter prvim, drugim in tretjim odstavkom 10. člena Uredbe o izvajanju Uredbe (EU) o izboljšanju ureditve poravn vrednostnih papirjev v Evropski uniji in o centralnih depotnih družbah³ ter pri tem v celoti upoštevala določbe smernic v delu, v katerem se nanašajo na izvajanje nalog in pooblastil pristojnega organa.

3. člen

(uveljavitev in začetek uporabe sklepa)

Ta sklep začne veljati in se uporablja naslednji dan po njegovi objavi v Uradnem listu Republike Slovenije.

Št. 00700-2/2022-5

Ljubljana, dne 3. februarja 2022

EVA 2022-1611-0022

Predsednica Sveta
Agencije za trg vrednostnih papirjev
Anka Čadež

386. Poročilo o rasti cen življenjskih potrebščin na območju Slovenije za januar 2022

Na podlagi prvega odstavka 19. člena Zakona o državni statistiki (Uradni list RS, št. 45/95 in 9/01) Statistični urad Republike Slovenije objavlja

POROČILO

o rasti cen življenjskih potrebščin na območju Slovenije za januar 2022

Cene življenjskih potrebščin so bile januarja 2022 v primerjavi s prejšnjim mesecem višje za 0,4 %.

Št. 9626-24/2022/5

Ljubljana, dne 14. februarja 2022

EVA 2022-1522-0002

Tomaž Smrekar
generalni direktor
Statističnega urada
Republike Slovenije

¹ Uredba (EU) št. 1095/2010 Evropskega parlamenta in Sveta z dne 24. novembra 2010 o ustanovitvi Evropskega nadzornega organa (Evropski organ za vrednostne papirje in trge) in o spremembi Sklepa št. 716/2009/ES ter razveljavitvi Sklepa Komisije 2009/77/ES

² Uredba (EU) št. 909/2014 Evropskega parlamenta in Sveta z dne 23. julija 2014 o izboljšanju ureditve poravn vrednostnih papirjev v Evropski uniji in o centralnih depotnih družbah ter o spremembi direktiv 98/26/ES in 2014/65/EU ter Uredbe (EU) št. 236/2012

³ Uredba o izvajanju Uredbe (EU) o izboljšanju ureditve poravn vrednostnih papirjev v Evropski uniji in o centralnih depotnih družbah (Uradni list RS, št. 60/16)

OBČINE

BREZOVICA

387. Sklep o imenovanju Občinske volilne komisije Občine Brezovica

Na podlagi 33., 35. in 38. člena Zakona o lokalnih volitvah (Uradni list RS, št. 94/07 – UPB3, 45/08, 83/12, 68/17 in 93/20 – odl. US) ter 15. člena Statuta Občine Brezovica (Uradni list RS, št. 79/16) je Občinski svet Občine Brezovica na 18. redni seji dne 27. 1. 2022 sprejel

S K L E P

o imenovanju Občinske volilne komisije Občine Brezovica

1. člen

Občinski svet Občine Brezovica imenuje Občinsko volilno komisijo Občine Brezovica v naslednji sestavi:

Predsednik OVK:	Nadja Podobnik Oblak, Gmajna 8, Notranje Gorice
Namestnik predsednika:	dr. Mirko Pečarič, Malovaška ulica 29, Brezovica
Član:	Blaž Di Batista, Jakominova ulica 12, Brezovica
Namestnik člana:	Metka Gregorka Slana, Nova pot 18, Vnanje Gorice
Član:	Anton Košir, V Kolnik 5, Notranje Gorice
Namestnik člana:	Katja Susman, Podpeč 22, Preserje
Član:	Nada Miklič, Pot terencev 2, Brezovica
Namestnik člana:	Gorazd Krompič, Podovnice 34, Notranje Gorice

2. člen

Sedež Občinske volilne komisije Občine Brezovica je na naslovu: Tržaška cesta 390, 1351 Brezovica.

3. člen

Ta sklep začne veljati z dnem sprejetja, objavi pa se v Uradnem listu Republike Slovenije.

Št. 7/22

Brezovica, dne 27. januarja 2022

Župan
Občine Brezovica
Metod Ropret

BREŽICE

388. Odlok o občinskem podrobnem prostorskem načrtu za navezovalno cesto Šentlenart v Brežicah

Na podlagi 119. člena, v povezavi s 115. členom ter z drugo alinejo četrte točke 289. člena Zakona o urejanju prostora (Uradni list RS, št. 61/17, 175/20 – ZIUOPDVE, 199/21 – ZUreP-3; ZUreP-2) in 19. člena Statuta Občine Brežice (Uradni list RS, št. 100/21) je Občinski svet Občine Brežice na 21. redni seji dne 3. 2. 2022 sprejel

O D L O K

o občinskem podrobnem prostorskem načrtu za navezovalno cesto Šentlenart v Brežicah

I. UVODNE DOLOČBE

1. člen

(predmet odloka)

(1) S tem odlokom se ob upoštevanju Odloka o občinskem prostorskem načrtu Občine Brežice (Uradni list RS, št. 5/19 – uradno prečiščeno besedilo in 80/21; v nadaljnjem besedilu: OPN) sprejme Občinski podrobni prostorski načrt za navezovalno cesto Šentlenart v Brežicah (v nadaljnjem besedilu: OPPN).

(2) Predmet OPPN je določitev podrobnejših prostorskih izvedbenih pogojev za ureditev nove navezovalne ceste na območju Šentlenarta v Brežicah.

(3) OPPN se vodi pod identifikacijsko številko 2352.

2. člen

(vsebina in oblika OPPN)

(1) OPPN vsebuje tekstualni in grafični del. Izdelan je v digitalni in analogni obliki.

(2) Tekstualni del OPPN je določen v tem odloku in vsebuje poglavja:

1. Opis prostorske ureditve,
 2. Zasnova projektnih rešitev in pogojev glede priključevanja objektov na gospodarsko javno infrastrukturo in grajeno javno dobro,
 3. Rešitve in ukrepi za celostno ohranjanje kulturne dediščine, za varovanje okolja, naravnih virov in ohranjanje narave ter za obrambo ter varstvo pred naravnimi in drugimi nesrečami, vključno z varstvom pred požarom,
 4. Etapnost izvedbe prostorske ureditve,
 5. Dopustna odstopanja od funkcionalnih, oblikovalskih in tehničnih rešitev,
 6. Drugi pogoji in zahteve za izvajanje OPPN.
- (3) Grafični del OPPN vsebuje naslednje grafične prikaze:
- 1 Izsek iz OPN Občine Brežice NRP z območjem urejanja
 - 2 Izsek iz OPN Občine Brežice GJI z območjem urejanja
 - 3 Vplivi in povezave v prostoru
 - 4 Omejitve v prostoru
 - 5 Območje OPPN z obstoječim parcelnim stanjem
 - 6 Ureditvena situacija
 - 7 Zbirna situacija GJI
 - 8 Načrt gradbenih parcel
 - 9 Usmeritve za varovanje okolja, naravnih virov in ohranjanje narave.

3. člen

(spremljajoče gradivo)

- (1) Spremljajoče gradivo OPPN so:
1. izvleček iz veljavnega prostorskega plana,
 2. prikaz stanja prostora,
 3. seznam strokovnih podlag in izhodišča za pripravo prostorskega akta,
 4. smernice in mnenja nosilcev urejanja prostora,
 5. obrazložitev in utemeljitev OPPN,
 6. povzetek za javnost,
 7. odločba glede celovite presoje vplivov na okolje,
 8. ostala gradiva na zahtevo nosilcev urejanja prostora.
- (2) Spremljajoče gradivo OPPN je sestavni del vezane mape OPPN. Izhodišča in ostala gradiva na zahtevo nosilcev urejanja prostora, navedena v prejšnjem odstavku, so shranje-

na v posebnih mapah in se hranijo v spisu postopka oziroma na sedežu Občine Brežice.

II. TEKSTUALNI DEL OPPN

1. Opisi prostorske ureditve

4. člen

(opis prostorske ureditve)

(1) Nova navezovalna cesta se ureja za potrebe napajanja območja proizvodno-obrtnih dejavnosti v Šentlenartu in za napajanje območja danes še prostih zemljišč na južnem delu, kjer je v skladu z občinskimi prostorskimi dokumenti predvidena vzpostavitev sekundarnega centra s poslovno-oskrbnimi dejavnostmi ob občestnem pasu in širitvijo novih stanovanjskih površin v nadaljevanju proti jugu.

(2) Ureditve po tem OPPN obsegajo:

- ureditev navezovalne ceste C1 in sekundarne ceste C4,
- ureditev cestnih priključkov,
- ureditev vodenja pešcev in kolesarjev,
- ureditev cestne razsvetljave in druge GJI,
- ureditev odvodnjavanja padavinskih voda.

5. člen

(območje OPPN)

(1) Nova navezovalna cesta se načrtuje od obstoječega krožnega križišča na Cesti bratov Milavcev po južnem robu obstoječega trgovsko-poslovnega območja. Trasa ceste se nadaljuje v smeri proti severu do Prečne poti.

(2) Območje predvidenega OPPN obsega zemljišča s parcelnimi številkami 11/1, 11/2, 11/3, 11/4, 11/6, 11/7, 11/8, 11/14, 11/15, 16/2, 16/3, 16/4, 17/4, 17/5, 17/6, 17/8, 17/15, 20/17, 787/45, 787/46, 787/47, 802/1, 803/2, ki so vse na območju k.o. 1281 – Šentlenart. Velikost območja OPPN znaša približno 0,9 ha.

6. člen

(vplivi in povezave prostorske ureditve s sosednjimi območji)

Območje za ureditev nove navezovalne ceste se nahaja v Šentlenartu v Brežicah. Na severu se nahaja poslovno-proizvodni del, na jugu je stanovanjsko območje, v osrednjem delu pa je poslovno-trgovski del. V okviru OPPN se uredi nov cestni odsek med krožnim križiščem na Cesti bratov Milavcev na vzhodni strani in Prečno potjo na severni strani.

7. člen

(tehnične značilnosti ceste)

(1) Glede na prometno funkcijo se cesta C1 uvršča med zbirne ceste, medtem ko se cesta C4 uvršča med dostopne. Predvidena projektna hitrost znaša 50 km/h. Za srečanje dveh sedlastih vlačilcev je na stiku cest C1 in C4 predvidena razširitev vozišča.

(2) Projektirani tipski prečni profil navezovalne ceste C1 in ceste C4 znaša 14,00 m, in sicer dva vozna pasova širine 3,00 m, robna pasova širine 0,25 m, varnostna širina 0,75 m, kolesarska pasova širine 1,00 m, pasova za pešce širine 1,50 m ter bankini širine 0,50 m.

(3) Uredi se ustrezna prometna signalizacija in prometna oprema.

8. člen

(navezave, križišča, priključki)

(1) Na cesti C1 so predvidena naslednja križišča in priključki:

- navezava na obstoječe krožno križišče K3 na Cesti bratov Milavcev (R1-220/1334),
- 1-1: Priključek 1 za dostop na parcelo 17/8 (k.o. Šentlenart),
- 1-2: Priključek 2 za dostop na parcele 16/3, 17/6, 17/13, 17/5 ter 11/2, 11/3, 11/14, 11/1 (vse k.o. 1281 Šentlenart),
- 1-3: Priključek 3 na JP 528881 (Pešpot),
- Križišče K1- navezava ceste C1 na cesto C4.

(2) Križišča in priključki na cesti C4:

- Križišče K1
- Križišče K2.

(3) Možno je urediti tudi druge priključke na C1 in C4, v skladu s pravilnikom o cestnih priključkih na javne ceste.

9. člen

(vodenje pešcev in kolesarjev)

(1) Ob navezovalni cesti C1 in ob cesti C4 se predvidi ureditev obojestranskih površin za pešce in kolesarje (pločniki z ločenimi pasovi za pešce in kolesarje). Površine za kolesarje se določijo skladno z veljavnimi predpisi in pravilniki. Dimenzije površin za pešce morajo omogočati neovirano gibanje oseb na invalidskem vozičku.

(2) V križišču K2 se omogoči kasnejše urejanje površin za pešce in kolesarje. Na zahodnem priključku se površine za pešce (predvidoma pločnik za pešce) uredi ob rekonstrukciji Prečne poti po ločenem projektu.

(3) Na vzhodni strani križišča K2 se predvidi ureditev navedene površin za pešce in kolesarje na obstoječo Prečno pot. Na odseku JP 528871 (Prečna pot) od obravnavanega križišča K2 do priključka JP 528881 (Pešpot) se dovoli samo promet pešcev, kolesarjev, kmetijske mehanizacije in intervencijskih vozil.

(4) Ob severnem priključku križišča K2 se površine za pešce in kolesarje urejajo v skladu s potrebami predvidenih ureditev znotraj poslovno-proizvodnega območja.

10. člen

(prometna oprema in signalizacija)

Predvidena je prilagoditev obstoječe vertikalne in horizontalne prometne signalizacije glede na novo ureditev, kar zajema odstranitev dotrajane in neskladne ter postavitev nove vertikalne in horizontalne prometne signalizacije, prilagojene glede na novo situacijo. Nova talna in vertikalna prometna signalizacija na območju predvidenega posega se izvede v skladu z veljavnimi pravilniki in tehničnimi pogoji.

11. člen

(odvodnjavanje cest in pločnikov)

Odvodnjavanje cest se uredi preko prečnih in vzdolžnih sklonov vozišča in pločnikov. Pod pločniki se predvidi padavinska kanalizacija ceste (drenažno-kanalizacijske cevi). Padavinska voda s cestišča se preko vtokov pod robniki vodi v padavinski kanalizacijo in naprej do predvidenih ponikovalnic ob cestah C1 in C4.

12. člen

(krajinske ureditve)

(1) Na zahodnem robu ceste C4 se kot ločnica med stanovanjskim območjem in cesto uredi zelena bariera. Zasadi se skupina dreves (npr. vrste *Carpinus betulus*, *Acer campestre*) in živica (npr. *Carpinus betulus*, *Ligustrum vulgare*, *Spiraea x vanhouttei*) na način, da ni ovirana preglednost.

(2) Brežine ob cesti ter zeleni otoki med različnimi prometnimi površinami se humusirajo in zatravijo.

13. člen

(ureditve na stičnem območju načrtovanih ureditev)

(1) Stična območja načrtovanih ureditev so površine med robom načrtovanih ureditev in mejo OPPN.

(2) Na stičnem območju so dopustni objekti in ureditve:

- preoblikovanje reliefa, tako da se izvedejo zvezno oblikovane površine med načrtovanimi ureditvami ter objekti in ureditvami površin zunaj območja OPPN,
- poti, dostopi in dovozi ter utrjene površine brez neposrednih navezav na obravnavani cesti,
- gradnja nezahtevnih in enostavnih objektov: ograj, protihrupnih ograj, škarp in opornih ter podpornih zidov, začasnih objektov, pomožnih infrastrukturnih objektov in urbane opreme,
- zasaditev drevoredov ali druge vegetacije.

(3) Vse ureditve na območjih iz tega člena se izvedejo z elementi, ki zagotavljajo, da se na cestah, ki se načrtujejo s tem OPPN, zagotavlja varnost v cestnem prometu ter da se ne poslabšajo pogoji za izvedbo in rabo načrtovanih prostorskih ureditev. S temi ureditvami mora soglašati upravljavec ceste.

14. člen
(parcelacija)

(1) Parcelacija se izvede skladno s prikazom iz grafičnega dela OPPN (Načrt gradbenih parcel), na katerem so s tehničnimi elementi, ki omogočajo prenos novih mej parcel v naravo, določene tudi lomne točke meje območja OPPN.

(2) Parcele, določene s tem prostorskim načrtom, se po opravljenih posegih lahko delijo skladno z izvedenim stanjem na podlagi lastništva oziroma upravljanja ter se po namembnosti sosednjih območij pripojijo k sosednjim parcelam.

2. Zasnova projektnih rešitev in pogojev glede priključevanja objektov na gospodarsko javno infrastrukturo in grajeno javno dobro

15. člen

(skupne določbe o gospodarski javni infrastrukturi)

(1) Na mestih križanja načrtovanih ureditev z gospodarsko javno infrastrukturo se upoštevajo ustrezni tehnični pogoji ter pogoji upravljavcev posameznih komunalnih, energetskih in telekomunikacijskih vodov in naprav. Pri nadaljnji projektni obdelavi se vsa križanja in vzporedni poteki načrtovanih ureditev z vodi gospodarske javne infrastrukture obdelajo ter se zanje pripravijo ustrezne tehnične rešitve.

(2) Če se med izvedbo ugotovi, da je treba za posamezni obstoječi ali predvideni vod gospodarske javne infrastrukture zagotoviti dodatne ukrepe, se to izvede v skladu s pogoji in soglasjem upravljavca oziroma lastnika določenega infrastrukturnega voda.

(3) Pred izvedbo načrtovanih ureditev se obstoječi vodi, naprave in objekti gospodarske javne infrastrukture zakoličijo in ustrezno zaščitijo. Pri izvajanju del na mestih križanj in vzporednih potekih investitor zagotovi sodelovanje upravljavca oziroma lastnika določene gospodarske javne infrastrukture.

(4) V času gradnje se ob prestavitvah in preostalih ureditvah infrastrukturnih vodov zagotovi čim bolj nemotena oskrba oziroma obratovanje gospodarske javne infrastrukture.

(5) Na območju urejanja je dopustna gradnja vse gospodarske javne infrastrukture.

16. člen
(elektroenergetsko omrežje)

(1) V bližini obravnavanega območja se nahaja transformatorska postaja TP TC Šentlenart 2, iz katere se predvidi NN priključek za potrebe napajanja cestne razsvetljave.

(2) V predvidenih površinah za pešce in kolesarje se uredi elektro kabelska kanalizacija ustreznih dimenzij za potrebe napajanja širšega ureditvenega območja vzdolž in v nadaljevanju predvidene ceste.

17. člen
(cestna razsvetljava)

(1) V sklopu predvidenih cest se uredi cestna razsvetljava. Svetilke so tipizirane, enostavnih oblik in skladne z veljavno zakonodajo.

(2) Razsvetljava mora izpolnjevati zahteve glede zastrtosti bleščanja in svetlobnega onesnaževanja v skladu s predpisi.

18. člen
(telekomunikacijsko omrežje)

(1) V predvidenih površinah za pešce in kolesarje se uredi TK kabelska kanalizacija ustreznih dimenzij za potrebe napa-

janja širšega ureditvenega območja vzdolž in v nadaljevanju predvidene ceste.

(2) Telekomunikacijske storitve se zagotavljajo preko obstoječega omrežja, ki se ga glede na razvoj objektov in poslovnih enot ter glede na potrebe dogradi s sodobnimi komunikacijskimi tehnologijami.

(3) Na mestu križanja predvidenih ceste preko trase obstoječih podzemnih telekomunikacijskih tras, se le-te ustrezno zaščititi.

19. člen
(vodovodno omrežje)

(1) V sklopu ureditve predvidenih cest so predvidene trase vodovodnega omrežja za potrebe oskrbe s sanitarno in požarno vodo širšega ureditvenega območja.

(2) Oskrba z vodo se zagotavlja iz obstoječega javnega vodovodnega omrežja, ki se ga glede na razvoj objektov dogradi. Z zahodne strani območja urejanja poteka obstoječi vodovod NL DN125, iz katerega se predvidi navezava vodovoda za potrebe območja urejanja. Vodovod se dimenzionira za oskrbo s pitno in požarno vodo, minimalnega premera DN100. Vodovodno omrežje se načrtuje na podlagi izdelane hidravlične analize ob upoštevanju oskrbe s sanitarno in požarno vodo širšega ureditvenega območja.

(3) V sklopu predvidenega vodovoda se uredi javno hidrantno omrežje z nadzemnimi hidranti. Podzemni hidranti se predvidijo izjemoma če postavitve nadzemnega hidranta ni možna.

20. člen
(kanalizacijsko omrežje)

(1) V sklopu ureditve predvidenih cest so predvidene trase komunalne kanalizacije za potrebe odvajanja komunalne odpadne vode širšega ureditvenega območja. Komunalne odpadne vode se odvaja v obstoječo mešano kanalizacijo.

(2) Padavinske odpadne vode s cest se odvaja v predvidena ponikalna sistema, ki se ju locira na območju zelenih površin. Dimenzioniranje ponikalnih sistemov se izvede na podlagi geološko-geomehanskih raziskav z določitvijo ponikalne sposobnosti tal.

21. člen
(plinovodno omrežje)

(1) V sklopu ureditve predvidenih cest so predvidene trase plinovodnega omrežja za potrebe oskrbe bodočih ureditev na ureditvenem območju.

(2) Oskrbo območja se zagotovi z razširitvijo omrežja z navezavo na obstoječi plinovodni odsek R340-PE225 z delovnim tlakom 4 bare.

(3) V 2,5 m pasu na obeh straneh plinovoda ni dovoljeno sajenje dreves ali grmičevja s koreninami globljimi od 0,5 m.

22. člen
(ravnanje z odpadki)

Z gradbenimi odpadki, ki nastajajo med gradnjo objekta, je potrebno ravnati skladno s predpisi o ravnanju z gradbenimi odpadki in predpisi o obremenjevanju tal z vnašanjem odpadkov.

3. Rešitve in ukrepi za celostno ohranjanje kulturne dediščine, za varovanje okolja, naravnih virov in ohranjanje narave ter za obrambo ter varstvo pred naravnimi in drugimi nesrečami, vključno z varstvom pred požarom

23. člen
(ohranjanje narave)

Na območju OPPN ni evidentiranih naravnih vrednot ali drugih območij, pomembnih za biotsko raznovrstnost.

24. člen

(rešitve in ukrepi za celostno ohranjanje kulturne dediščine)

(1) Na območju OPPN ni varovanih enot kulturnih spomenikov, dediščine ali registriranega arheološkega najdišča.

(2) Ob vseh posegih v zemeljske plasti velja obvezujoč splošni arheološki varstveni režim, ki najditelja, lastnika zemljišča, investitorja in odgovornega vodjo del ob odkritju dediščine zavezuje, da najdbo zavaruje nepoškodovano na mestu odkritja in o najdbi takoj obvesti pristojno enoto ZVKDS, ki situacijo dokumentira v skladu z določili arheološke stroke.

25. člen

(varstvo tal in voda)

(1) Območje OPPN se ne nahaja na vodovarstvenem območju.

(2) V času gradnje so tla pod delovnimi stroji ustrezno utrjena in zaščiteni, tako da ne obstaja možnost izliva nevarnih snovi iz strojev neposredno v tla (podtalnico).

(3) Skladiščenje in ravnanje z nevarnimi in vnetljivimi snovmi je v pokritih prostorih ter urejeno tako, da se ob morebitnem razlitju snovi celotna vsebina prestreže in zadrži. Prostor in mesta, kjer se bodo med gradnjo pretakale, skladiščile, uporabljale nevarne snovi, njihova embalaža in ostanki, morajo biti urejeni kot zadrževalni sistem – lovilna skleda.

26. člen

(varstvo zraka)

Med gradnjo se mora v okolici gradbišča preprečiti presejanje mejnih vrednosti prašnih usedlin v zrak (vlaženje odkritih površin na gradbišču in na transportnih poteh, preprečevanje nekontroliranega raznosa gradbenega materiala z območja urejanja, prekrivanje sipkih tovorov pri transportu).

27. člen

(varstvo pred hrupom)

(1) Pri načrtovanju ukrepov za varstvo pred prekomernim hrupom se upošteva, da gre za območje III. kategorije varstva pred hrupom.

(2) S primerno zasnovano stavbo in uporabo pasivnih ter aktivnih ukrepov se omeji hrup cestnega prometa znotraj stavb.

(3) Upravljalavec ceste bo v primeru preseganja predpisanih hrupnih obremenitev v času obratovanja zagotovil ustrezne protihrupne ukrepe.

(4) Za zmanjšanje hrupa v času gradnje se zagotovi uporaba gradbene mehanizacije in transportnih vozil, opremljenih s certifikati o zvočni moči. Hrupna dela se načrtujejo v času med 7. in 19. uro.

28. člen

(ravnanje s plodnim delom tal)

(1) Posegi v tla se izvedejo tako, da bodo prizadete čim manjše površine tal.

(2) Tla pod delovnimi stroji morajo biti v času gradnje objektov ustrezno utrjena in zaščiteni, tako da ne obstaja možnost izliva nevarnih snovi iz strojev neposredno v tla.

(3) Rodovitna zemljina se odstrani in deponira ter uporabi za urejanje zelenih površin na območju urejanja ali pa se odpelje na ustrezno deponijo. Vse izkopane plasti tal se deponirajo ločeno glede na njihovo sestavo, tako da ne pride do mešanja mrtvice in živice. Plodna zemlja – živica se deponira ločeno od ostalega izkopa v kupih višine največ 2,0 m.

29. člen

(varstvo pred onesnaženjem z odpadki)

(1) Pri izvajanju gradbenih del se gradbeni odpadki v največji možni meri ločujejo že pri samem postopku nastajanja.

(2) Na območju urejanja se v času gradnje zagotovi ločeno zbiranje odpadkov tako za gradbene kot za komunalne

odpadke. Komunalni odpadki se zbirajo ločeno, v za to namenjenih zabojnikih, pri komunalnem podjetju se uredi odvoz ločeno zbranih odpadkov. Odvečni gradbeni material in gradbeni odpadki se odpeljejo na ustrezno deponijo oziroma se predajo pooblaščenemu zbiralcu gradbenih odpadkov.

30. člen

(ukrepi za obrambo in varstvo pred naravnimi in drugimi nesrečami)

(1) Na območju OPPN niso potrebni ukrepi s področja obrambe.

(2) Območje urejanja ni poplavno, ogroženo z visoko podtalnico ali plazljivo.

(3) V primeru naravnih nesreč in morebitne vojne nevarnosti je treba ravnati v skladu z veljavnimi občinskimi in državnimi predpisi oziroma programi.

31. člen

(varstvo pred požarom)

(1) Požarno varstvo se ureja v skladu z veljavnimi požarno-varstvenimi predpisi.

(2) Z novimi ureditvami se zagotovijo viri vode za gašenje, pogoji za varen umik ljudi, živali in premoženja. Omogočijo se neovirani in varni dostopi ter delovne površine za intervencijska vozila.

4. Etapnost izvedbe prostorske ureditve

32. člen

(etapnost izvedbe)

Za predvideno prostorsko ureditev ni predvidene več etapne izvedbe. Možna je kasnejša ureditev površin za pešce in kolesarje v križišču K2. Na zahodnem priključku se površine za pešce (predvidoma pločnik za pešce) uredi ob rekonstrukciji Prečne poti po ločenem projektu.

5. Dopustna odstopanja od funkcionalnih, oblikovalskih in tehničnih rešitev

33. člen

(dopustna odstopanja)

(1) Dopustna so odstopanja od tehničnih rešitev, določenih s tem OPPN, če se pri nadaljnjem podrobnejšem proučevanju funkcionalnih, prometnih, geoloških, hidroloških, geomehanskih in drugih razmer poiščejo tehnične rešitve, ki so primernejše z vidika racionalne izrabe prostora, s prometno-tehničnega ali okoljevarstvenega vidika, če z njimi soglašajo soglasodajalci, v čigar pristojnosti posegajo ta odstopanja.

(2) Odstopanja od funkcionalnih in tehničnih rešitev iz prejšnjega odstavka ne smejo bistveno spreminjati načrtovanega videza območja in prometne sheme, ne smejo poslabšati bivalnih in delovnih razmer na območju OPPN oziroma na sosednjih območjih ter ne smejo biti v nasprotju z javnimi koristmi.

(3) Za dopustna odstopanja po tem odloku se lahko štejejo tudi odstopanja od podatkov, prikazanih v grafičnih prilogah, ki so posledica podrobnejše stopnje obdelave projektov oziroma določil geodetskega certifikata.

6. Drugi pogoji in zahteve za izvajanje OPPN

34. člen

(obveznosti investitorjev in izvajalcev)

(1) Pri organizaciji gradbišča se poleg določil tega odloka upoštevajo tudi predpisi s področja ravnanja pri izvajanju gradbenih del na gradbišču ter zahteve za gradbeno mehanizacijo

in organizacijski (varnostni) ukrepi na gradbišču, da se prepreči in zmanjšajo možnosti onesnaženja.

(2) Po končani gradnji se odstranijo vsi začasni in pomožni gradbiščni objekti ter ostanki začasnih odlagališč materiala. Vse z gradnjo prizadete površine se sanirajo, tako da se vzpostavi prvotno stanje ali pa se izvedejo načrtovane ureditve odprtih površin.

(3) Prevoz gradbenih strojev in dovoz gradbenega materiala se v največji možni meri izvajata po obstoječem prometnem omrežju.

(4) Med izvajanjem gradbenih del se zagotovita varnost v prometu in nemotena komunalno-energetska oskrba objektov na območju urejanja in tudi zunaj njega. Zagotovijo se dostopi do kmetijskih zemljišč. Če bodo zaradi gradnje (začasno) prekinjeni, se uredijo ustrezni nadomestni dovozi in dostopi, ki morajo biti umeščeni in urejeni tako, da bodo v čim manjši meri prizadete obstoječe ceste in poti ter kmetijska zemljišča.

(5) Posegi na zemljišča zunaj območja urejanja kot začasni posegi med gradnjo so dopustni zaradi izvedbe nujnih zemeljskih del, ureditve začasnih dostopov in podobno, če niso v neskladju z določbami OPN.

(6) Nove gradnje in ureditve načrtovane s tem OPPN ne smejo imeti škodljivega vpliva na gradbenotehnično stanje obstoječih objektov znotraj in izven območja urejanja, morebitne poškodbe pa mora investitor sanirati.

(7) Investitor ceste hkrati z izgradnjo ceste zagotovi izgradnjo panelne ograje ob obstoječem stanovanjskem objektu na parcelni številki 11/6 in 11/16, k.o. Šentlenart.

III. PREHODNE IN KONČNE DOLOČBE

35. člen

(dopustni posegi in dejavnosti do začetka gradnje prostorskih ureditev)

(1) Do začetka izvajanja načrtovanih posegov se na območju urejanja ohranja sedanja raba prostora.

(2) Do začetka izvajanja gradenj je na območju urejanja dovoljeno:

- vzdrževanje in nemoteno obratovanje objektov GJI in grajenega javnega dobra,
- izvajanje obstoječih kmetijskih dejavnosti na kmetijskih zemljiščih in
- izvajanje ukrepov za varstvo pred naravnimi in drugimi nesrečami.

(3) Navedeni posegi so dopustni, če se zaradi njihove izvedbe ne poslabšajo pogoji za izvedbo ureditev, določenih s tem OPPN in če z njimi soglašajo investitorji oziroma upravljavci prostorskih ureditev, načrtovanih s tem OPPN.

36. člen

(usmeritve za določitev meril in pogojev po prenehanju veljavnosti OPPN)

(1) Po izgradnji in predaji v uporabo s tem OPPN načrtovanih prostorskih ureditev se lahko OPPN ali njegovi funkcionalno zaključeni deli razveljavijo, o čemer z odlokom odloči Občinski svet Občine Brežice.

(2) Ob razveljavitvi je potrebno izvedene prostorske ureditve evidentirati v zemljiškem katastru in katastru GJI ter opredeliti območja varovalnih pasov GJI za potrebe prikaza stanja prostora v prostorskem informacijskem sistemu.

(3) Po razveljavitvi OPPN se območje ureja z OPN.

37. člen

(hramba in nadzorstvo)

(1) OPPN se hrani v analogni in digitalni obliki in je na vpogled na sedežu Občine Brežice. V primeru odstopanj med analogno in digitalno obliko velja analogna oblika.

(2) Nadzor na izvajanjem OPPN opravljajo pristojne inšpekcijske službe.

38. člen

(začetek veljavnosti)

Ta odlok začne veljati petnajsti dan po objavi v Uradnem listu Republike Slovenije.

Št. 3505-6/2020

Brežice, dne 3. februarja 2022

Župan
Občine Brežice
Ivan Molan

389. Sklep o ukinitvi statusa javnega dobra

Na podlagi 247. člena Zakona o urejanju prostora (Uradni list RS, št. 61/17, 175/20 – ZIUOPDVE, 199/21 – ZUreP-3) in 19. člena Statuta Občine Brežice (Uradni list RS, št. 100/21) je Občinski svet Občine Brežice na 21. seji dne 3. 2. 2022 sprejel

S K L E P

o ukinitvi statusa javnega dobra

1.

Ukine se status javnega dobra na nepremičninah parcelna številka 810/18, parcelna številka 938/1, parcelna številka 938/2, parcelna številka 810/8, parcelna številka 810/14, parcelna številka 938/4 in parcelna številka 810/16 vse v k.o. 1292 Gabrje in parcelna številka 1070/18 k.o. 1269 Pišece.

2.

Na nepremičninah iz prve točke pridobi lastninsko pravico Občina Brežice, Cesta prvih borcev 18, 8250 Brežice, matična številka: 5880173000.

3.

Ta sklep začne veljati naslednji dan po objavi v Uradnem listu Republike Slovenije.

Št. 478-34/2019

Brežice, dne 3. februarja 2022

Župan
Občine Brežice
Ivan Molan

CERKNICA

390. Odlok o rebalansu 1 proračunu Občine Cerknica za leto 2022

Na podlagi 29. člena Zakona o lokalni samoupravi (Uradni list RS, št. 94/07 – UPB, 76/08, 79/09, 51/10 in 40/12 – ZUJF in 14/15 – ZUUJFO, 11/18 – ZSPDLS-1, 30/18, 61/20 – ZIUZEOP-A, 80/20 – ZIUOOPE), 29. člena Zakona o javnih financah (Uradni list RS, št. 11/11 – uradno prečiščeno besedilo, 14/13 – popr., 101/13, 55/15 – ZFisP in 96/15 – ZIPRS1617, 13/18 in 195/20 – odl. US) ter 107. člena Statuta Občine Cerknica (Uradni list RS, št. 2/17 – uradno prečiščeno besedilo) je Občinski svet Občine Cerknica na 22. redni seji dne 3. 2. 2022 sprejel

O D L O K
o rebalansu 1 proračunu Občine Cerknica
za leto 2022

1. člen

V 2. členu Odloka o proračunu Občine Cerknica za leto 2022 (Uradni list RS, št. 205/21) se spremeni tabelarični – splošni del proračuna na ravni podskupin kontov

»

		podatki so v EUR
A.	BILANCA PRIHODKOV IN ODHODKOV	
	Skupina/Podskupina kontov	Rebalans 1 2022
I.	SKUPAJ PRIHODKI (70+71+72+73+74)	13.696.881,32
	TEKOČI PRIHODKI (70+71)	11.915.906,75
70	DAVČNI PRIHODKI	9.894.191,71
	700 Davki na dohodek in dobiček	8.303.284,00
	703 Davki na premoženje	1.410.100,00
	704 Domači davki na blago in storitve	180.807,71
	706 Drugi davki	0,00
71	NEDAVČNI PRIHODKI	2.021.715,04
	710 Udeležba na dobičku in dohodki od premoženja	1.524.755,04
	711 Takse in pristojbine	11.500,00
	712 Globe in druge denarne kazni	64.200,00
	713 Prihodki od prodaje blaga in storitev	10.000,00
	714 Drugi nedavčni prihodki	411.260,00
72	KAPITALSKI PRIHODKI	235.515,00
	720 Prihodki od prodaje osnovnih sredstev	195.115,00
	721 Prihodki od prodaje zalog	2.000,00
	722 Prihodki od prodaje zemljišč in neopr. dolgo. sredstev	38.400,00
73	PREJETE DONACIJE	0,00
	730 Prejete donacije iz domačih virov	0,00
	731 Prejete donacije iz tujine	0,00
74	TRANSFERNI PRIHODKI	1.545.459,57
	740 Transferni prihodki iz drugih javnofinančnih institucij	1.542.243,99
	741 Prejeta sredstva iz držav. pror. iz sredstev proračuna EU	3.215,58
II.	SKUPAJ ODHODKI (40+41+42+43)	17.527.911,91
40	TEKOČI ODHODKI	3.518.750,88
	400 Plače in drugi izdatki zaposlenim	763.786,95
	401 Prispevki delodajalcev za socialno varnost	126.470,00
	402 Izdatki za blago in storitve	2.325.668,38
	403 Plačila domačih obresti	67.825,55
	409 Rezerve	235.000,00
41	TEKOČI TRANSFERI	5.623.135,34
	410 Subvencije	459.000,00

	411 Transferi posameznikom in gospodinjstvom	1.925.900,00
	412 Transferi neprofitnim organizacijam in ustanovam	561.954,00
	413 Drugi tekoči domači transferi	2.676.281,34
	414 Tekoči transferi v tujino	0,00
42	INVESTICIJSKI ODHODKI	7.841.378,69
	420 Nakup in gradnja osnovnih sredstev	7.841.378,69
43	INVESTICIJSKI TRANSFERI	544.647,00
	431 Investicijski transferi pravnim in fizičnim osebam	351.000,00
	432 Investicijski transferi proračunskim uporabnikom	193.647,00
III.	PRORAČUNSKI PRESEŽEK/PRIMANJKLJAJ (I.-II.)	-3.831.030,59
B.	RAČUN FINANČNIH TERJATEV IN NALOŽB	
IV.	PREJETA VRAČILA DANIH POSOJIL IN PRODAJA DELEŽEV	0,00
75	PREJETA VRAČILA DANIH POSOJIL	0,00
	750 Prejeta vračila danih posojil	0,00
	751 Prodaja kapitalskih deležev	0,00
	752 Kupnine iz naslova privatizacije	0,00
V.	DANA POSOJILA IN POVEČANJE KAPITALSKIH DELEŽEV	0,00
44	DANA POSOJILA IN POV. KAPITALSKIH DELEŽEV	0,00
	440 Dana posojila	0,00
	441 Povečanje kapitalskih deležev in naložb	0,00
	442 Poraba sredstev kupnin iz naslova privatizacije	0,00
VI.	PREJETA MINUS DANA POSOJILA IN KAP. DELEŽEV	0,00
C.	RAČUN FINANCIRANJA	
VII.	ZADOLŽEVANJE (500)	1.500.000,00
50	ZADOLŽEVANJE	1.500.000,00
	500 Domače zadolževanje	1.500.000,00
VIII.	ODPLAČILA DOLGA (550)	503.760,28
55	ODPLAČILA DOLGA	503.760,28
	550 Odplačila domačega dolga	503.760,28
IX.	POVEČANJE (ZMANJŠANJE) SREDSTEV NA RAČUNIH	-2.834.790,87
X.	NETO ZADOLŽEVANJE	996.239,72
XI.	NETO FINANCIRANJE	3.831.030,59
	Stanje sredstev na računu konec leta 2021	
	9009 – splošni sklad za drugo stanje 2021	2.834.790,87

«

V 11. členu Odloka o proračunu Občine Cerknica za leto 2022 se tudi spremeni prvi odstavek tega člena in se glasi: »Zaradi kritja presežkov odhodkov nad prihodki v bilanci prihodkov in odhodkov, presežkov izdatkov nad prejemki v računu finančnih terjatev in naložb ter odplačila dolgov v računu financiranja se občina za proračun leta 2022 lahko zadolži do višine 1.500.000 EUR za investicije predvidene v občinskem proračunu.«

2. člen

Vsa ostala določila v Odloku o proračunu Občine Cerknica za leto 2022 ostanejo nespremenjena.

3. člen

Ta odlok začne veljati naslednji dan po objavi v Uradnem listu Republike Slovenije.

Št. 410-0002/2022

Cerknica, dne 3. februarja 2022

Župan
Občine Cerknica
Marko Rupar

391. Odlok o občinskem podrobnem prostorskem načrtu območja enote urejanja MR 05/1 v Martinjaku

Na podlagi 115. člena v povezavi s 119. členom Zakona o urejanju prostora (Uradni list RS, št. 61/17) in 17. člena Statuta Občine Cerknica UPB-1 (Uradni list RS, št. 2/17) je Občinski svet Občine Cerknica na 22. redni seji dne 3. 2. 2022 sprejel

ODLOK

o občinskem podrobnem prostorskem načrtu območja enote urejanja MR 05/1 v Martinjaku

I. UVODNE ODLOČBE

1. člen

(predmet odloka)

(1) S tem odlokom se, ob upoštevanju Odloka o prostorskem načrtu Občine Cerknica (Uradni list RS, št. 48/12, 58/13,

1/14, 67/18, 101/20, 121/21 – pop.) – v nadaljevanju OPN Cerknica, sprejme Občinski podrobni prostorski načrt za območje enote urejanja MR 05/1 v Martinjaku (v nadaljevanju OPPN).

(2) Ta odlok določa:

- območje OPPN,
- vplive in povezave s sosednjimi enotami urejanja prostora,
- arhitekturne, krajinske in oblikovalske rešitve prostorskih ureditev,
- načrt parcelacije,
- etapnost izvedbe prostorske ureditve,
- rešitve in ukrepe za celostno ohranjanje kulturne dediščine,
- rešitve in ukrepe za varstvo okolja in naravnih virov ter ohranjanje narave,
- rešitve in ukrepe za obrambo ter varstvo pred naravnimi in drugimi nesrečami, vključno z varstvom pred požarom,
- pogoje glede priključevanja objektov na gospodarsko javno infrastrukturo in grajeno javno dobro,
- dopustna odstopanja od načrtovanih rešitev,
- druge pogoje in zahteve za izvajanje OPPN.

2. člen

(prostorske ureditve, ki se urejajo z OPPN)

(1) S tem odlokom se načrtujejo gradnja stanovanjskega naselja in drugih družbeno pomembnih objektov ter pripadajoče ureditve.

(2) Ta odlok določa prostorsko ureditev območja OPPN, pogoje za odstranitev obstoječih objektov, pogoje za gradnjo novih objektov in rekonstrukcije obstoječih, pogoje za ureditev utrjenih in zelenih površin ter pogoje za gradnjo prometne, energetske, komunalne in telekomunikacijske infrastrukture.

3. člen

(sestavni deli OPPN)

(1) Ta odlok vsebuje tekstualni del (besedilo odloka) in grafični del.

(2) Grafični del odloka obsega naslednje grafične načrte:

- | | | |
|----|--|------------|
| 1. | Načrt namenske rabe prostora | |
| | – 1.1 Aerofotografija širša situacija | M 1:10 000 |
| | – 1.2 Izsek iz OPN CERKNICA – Izvedbeni del | M 1:2500 |
| 2. | Vplivi in povezave s sosednjimi enotami urejanja prostora | |
| | – 2.1 Vplivi in povezave s sosednjimi enotami urejanja prostora | M 1:2000 |
| | – 2.2 Omejitve v prostoru | M 1:500 |
| 3. | Načrt območja z načrtom parcelacije | |
| | – 3.1 Katastrski načrt s prikazom meje območja OPPN | M 1:500 |
| | – 3.2 Geodetski načrt s prikazom meje območja OPPN | M 1:500 |
| | – 3.3 Načrt prostorskih enot – Prikaz na katastrskem načrtu | M 1:500 |
| | – 3.4 Načrt zakoličbe parcel – Prikaz na katastrskem načrtu | M 1:500 |
| | – 3.5 Načrt javnega dobrega – Prikaz na katastrskem načrtu | M 1:500 |
| | – 3.6 Načrt namenske rabe | M 1:500 |
| | – 3.7 Načrt urbanističnih kazalnikov | M 1:500 |
| 4. | Načrt arhitekturnih, krajinskih in oblikovalskih rešitev prostorskih ureditev | |
| | – 4.1 Odstranitev obstoječih objektov | M 1:500 |
| | – 4.2 Arhitekturna zazidalna situacija – nivo strehe s prikazom značilnih prereзов in pogledov | M 1:500 |
| | – 4.3 Faznost izgradnje | M 1:500 |
| | – 4.4 Prometno-tehnična situacija in idejna višinska regulacija | M 1:500 |
| | – 4.5 Zbirni načrt komunalnih vodov in naprav | M 1:500 |
| | – 4.6 Prikaz ureditev, potrebnih za varstvo pred naravnimi in drugimi nesrečami ter za zaščito pred hrupom | M 1:500 |

4. člen
(priloge OPPN)

Priloge OPPN so:

1. Izvleček iz OPN OBČINA CERKNICA, izvedbeni del,
2. Prikaz stanja prostora,
3. Strokovne podlage,
4. Smernice in mnenja nosilcev urejanja prostora,
5. Obrazložitev in utemeljitev OPPN,
6. Povzetek za javnost,
7. Smernice za oblikovanje objektov in prostora.

5. člen
(izdelovalec OPPN)

OPPN je izdelalo podjetje STRIP LAB d.o.o, Ljubljana, pod številko projekta 047-MR05 v decembru 2021.

II. OBMOČJE OPPN

6. člen
(območje OPPN)

(1) Območje OPPN zajema enoto urejanja prostora (v nadaljnjem besedilu: EUP) MR 05/1. Površina območja OPPN znaša 31.117 m².

(2) Območje OPPN obsega zemljišča s parcelnimi številkami 2500/2, 2500/3, 2500/4, 2500/5, 2500/6, 2500/7, 2500/8, 2500/11, 2500/12, 2500/13, 2500/17, 4002/2, 4036, 4035, vse v k.o. 1675 Grahovo in zemljišče s parcelno številko 2713, v katastrski občini 1678 Otok II ter dele zemljišč s parcelnimi številkami 2500/16, 2559/1, k.o. 1675 Grahovo.

(3) Območje OPPN je razdeljeno na štiri prostorske enote:

- PEA – površine, namenjene gradnji stavb s poslovnim programom,
- PEB – površine, namenjene gradnji stanovanjskih stavb v nizih s poslovnim programom,
- PEC – površine, namenjene gradnji stanovanjskih stavb v nizih,
- PED – površine, namenjene gradnji prostostoječih atrijskih stanovanjskih stavb,
- PEE – površine, namenjene gradnji javnih površin in infrastrukture.

(4) Območje OPPN in prostorske enote so določeni v grafičnih načrtih

- 3.1 Katastrski načrt s prikazom meje območja OPPN,
- 3.2 Geodetski načrt s prikazom meje območja OPPN,
- 3.3 Načrt parcelacije in prikaz javnega dobra – Prikaz na katastrskem načrtu,
- 3.4 Zakoličbeni načrt z načrtom parcelacije in prikaz javnega dobra – Prikaz na geodetskem načrtu.

III. VPLIVI IN POVEZAVE S SOSEDNJIMI ENOTAMI UREJANJA PROSTORA

7. člen

(vplivi in povezave s sosednjimi enotami urejanja prostora)

(1) Območje OPPN se preko prometnega priključka povezuje na regionalno cesto Cerknica–Bloška Polica. Ob regionalni cesti je predvidena širitev ceste z upoštevanjem nove daljinske kolesarske povezave Cerknica–Bloška polica. V sklopu rekonstrukcije ceste se dodatno predvidi tudi podaljšanje in rekonstrukcija obstoječega drevoreda, ki bo deloval kot zelena meja med regionalno cesto in območjem OPPN. Drevesna vrsta podaljšanega drevoreda se določi naknadno skladno z določili in navodili ZVKDS. Rekonstrukcija obstoječega drevoreda se predvidi v ustreznem odmiku od vozišča oziroma cestišča upoštevajoč kasnejše ureditve cestnega profila. Na severovzhodnem vogalu tik ob regionalni cesti se nahaja avtobusno postajališče. Območje OPPN je preko mreže zelenih javnih poti v smeri S-J in V-Z, dobro povezano s preostalimi trškim

jedrom naselja Martinjak na vzhodu. Tik ob zahodnem robu se območje OPPN povezuje z obstoječim sakralnim objektom Cerkve Sv. Vida, otroškega igrišča, ter gasilskega doma.

(2) Ob regionalni cesti na severni strani območja OPPN poteka obstoječa komunalna in energetska infrastruktura, na katero je treba priključiti načrtovane stavbe. Za izvedbo nameravane prostorske ureditve je potrebno urediti prikllop na primarno komunalno infrastrukturo izven območja OPPN. Načrtovani so ukrepi za odvajanje in zadrževanje padavinskih zalednih voda s parkovnih površin po celotni površini območja.

(3) Zahodni rob območja OPPN se preko ceste OSA in mreže javnih zelenih poti direktno navezuje z območjem EUP MR 05/2. Na tem območju bo v prihodnosti stal prenovljen gasilski dom z večnamensko dvorano namenjeno za potrebe lokalne skupnosti, obstoječi sakralni objekt Cerkve Sv. Vida, večnamenska športna površina in otroško igrišče. Najbližje trgovine in servisi se nahajajo v Cerknici, ki je oddaljena približno 3 km. Najbližji vrtec in osnovna šola se nahajata v Grahovu. Severno od območja na razdalji 4 km leži priljubljena izletniška točka Dom na Slivnici. OPPN predvideva predvsem izgradnjo stanovanjske soseske, dopušča pa tudi nekatere spremljajoče oskrbne in storitvene dejavnosti.

(4) Morfologija območja OPPN povzema značilno morfološko strukturo tradicionalnih pozidav na območju Cerkniškega jezera (Martinjak, Dolenje jezero, Žerovnica, Lipsenj ...). Morfologija območja OPPN sledi orientaciji sever-jug v obliki daljših členjenih linijskih objektov, ki jih vzporedno prekinja mreža javnih zelenih poti. Grajena struktura naselja se po višini in gostoti od regionalne ceste, kjer se prične s pozidavo nad nivojem regionalne ceste proti odprti krajini, redči in se zaključuje z nizom pritličnih atrijskih objektov. Gabariti načrtovanih stavb in izraba zemljišča je prilagojena obstoječi in načrtovani okoliški pozidavi ter reliefnim značilnostim terena. Prevladujoča orientacija slemen objektov na območju je sever-jug, kar omogoča idealno osonenčenje stanovanjskih objektov vzhod-zahod.

(5) Na zahodnem robu območja OPPN neposredno nasproti Cerkve Sv. Vida se predvidi vkopan objekt centralnih dejavnosti, ki na nivoju delno vkopane kleti tvori večji javni odprt prostor primeren za razvoj gostinske dejavnosti ali programa družbenega pomena, na nivoju regionalne ceste se razvije pritlični trg s paviljonom, podobnega programa. Trg se na severni strani proti regionalni cesti zaključuje z drevoredom, južno in zahodno se odpira pogled proti Cerkniškemu polju. Južno od objekta centralnih dejavnosti območje predeluje z javno potjo in se zaključuje s stavbo gasilskega doma z večnamenskim prostorom namenjenemu lokalni skupnosti.

(6) Območje OPPN se direktno povezuje na sisteme značilnih krajinskih in kulturnih elementov Cerkniškega jezera ter naselja Martinjak. Severni rob območja OPPN se omili z nadaljevanjem obstoječega drevoreda v smeri Cerknica Bloška Polica. Pri ureditvi drevoreda se uporabi drevesno vrsto primerno za obcestno ureditev. Ureditve ob zahodnem robu območja se podreja prostorski in kulturni dominantni Cerkvi Sv. Vida. Značilen element kulturne krajine Cerkniškega jezera so linijske ureditve dreves, ki jih je potrebno v prepoznavnem vzorcu nadaljevati v območju OPPN. Na območju OPPN se mora zagotavljati prehodnost za pešce. Območje OPPN bo v celoti prepleteno z mrežo javnih pešpoti v smeri sever-jug in vzhod-zahod. Območje OPPN je prepleteno z večjim številom manjših zelenic, ki omogočajo zasaditev dreves in delujejo kot območja za ustvarjanje mikroklima, zadrževalniki meteorne vode, območja za naravno pronicanje deževnice v podtalnico ter preprečevanje razvijanja hitrosti vetra, ki piha iz pobočja Slivniške planote.

(7) Na delu jugozahodnega roba območja stoji obtoječi zid, ki premošča višinsko razliko v terenu. Obstoječi zid se ohranja, dovoljuje pa se kasnejša odstranitev in naturalizacija jugozahodnega roba proti sosednjim parcelam.

(8) Vplivi in povezave s sosednjimi območji so prikazani v grafičnem načrtu št. 2.1 »Vplivi in povezave s sosednjimi enotami urejanja prostora«.

IV. ARHITEKTURNE, KRAJINSKE IN OBLIKOVALSKE
REŠITVE PROSTORSKIH UREDITEV

8. člen

(dopustni objekti in dejavnosti)

(1) V prostorski enoti PEA so dopustni naslednji objekti in dejavnosti:

- 12112 Gostilne, restavracije in točilnice,
- 12200 Poslovne in upravne stavbe,
- 12301 Trgovske stavbe,
- 12304 Stavbe za storitvene dejavnosti: vse razen, kemičnih čistilnic, pralnic, avtopralnice in avtomehanične delavnice,
- 12610 Stavbe za kulturo in razvedrilo,
- 12620 Muzeji, arhivi in knjižnice,
- 12630 Stavbe za izobraževanje in znanstvenoraziskovalno delo: samo stavbe za predšolsko vzgojo, jasli, vrtci ter stavbe za neinstitucionalno izobraževanje,
- 12640 Stavbe za zdravstveno oskrbo: samo zdravstvene posvetovalnice ter ambulante, veterinarske ambulante,
- 12650 Stavbe za šport: samo telovadnice, centri za fitnes, jogo in aerobiko ter podobno, brez prostorov za gledalce,
- 12740 Druge stavbe, ki niso uvrščene drugje: samo gasilski dom,
- 24122 Drugi gradbeni inženirski objekti za šport, rekreacijo in prosti čas: samo otroška in druga javna igrišča, javni trgi in parki, ploščadi, zelenice in druge urejene zelene površine,
- 32140 Spominska obeležja.

(2) V prostorski enoti PEB so dopustni naslednji objekti in dejavnosti:

- 11100 Enostanovanjske stavbe,
- 11200 Večstanovanjske stavbe,
- 11301 Stanovanjske stavbe z oskrbovanimi stanovanji,
- 11302 Stanovanjske stavbe za posebne družbene skupine: samo manjše stanovanjske skupnosti za mlade ali starejše,

– V delih predvidenih stavb, ki ne presegajo 50 % njihove neto tlorisne površine, so dopustne še naslednje dopolnilne dejavnosti, če ne povzročajo prekomernega hrupa, kot je dovoljen v stanovanjskem okolju in če je možno v okviru njihove parcele, namenjene gradnji, zagotoviti zahtevana parkirna mesta:

- 12200 Poslovne in upravne stavbe,
- 12301 Trgovske stavbe,
- 12304 Stavbe za storitveno dejavnost.

(3) V prostorski enoti PEC so dopustni naslednji objekti in dejavnosti:

- 11100 Enostanovanjske stavbe,
- V nizu PEC5 so dopustni tudi:
 - 22200 Lokalni cevovodi, lokalni (distribucijski) elektroenergetski vodi in lokalna (dostopovna) komunikacijska omrežja, razen toplarne in kotlovnice, vodni stolpi, vodohrani, čistilne naprave, bazne postaje in telekomunikacijski stolpi,
 - 24122 Drugi gradbeni inženirski objekti za šport, rekreacijo in prosti čas: samo otroška in druga javna igrišča, javni trgi in parki, ploščadi, zelenice in druge urejene zelene površine,
 - 24205 Drugi gradbeni inženirski objekti, ki niso uvrščeni drugje: samo oporni zidovi,
 - 32110 Ekološki otoki,
 - 32120 Urbana oprema.

(4) V prostorski enoti PED so dopustni naslednji objekti in dejavnosti:

- 11100 Enostanovanjske stavbe.

(5) V prostorski enoti PEE so dopustni naslednji objekti in dejavnosti:

- 21121 Lokalne ceste in javne poti, nekategorizirane ceste in gozdne ceste,
- 22200 Lokalni cevovodi, lokalni (distribucijski) elektroenergetski vodi in lokalna (dostopovna) komunikacijska omrežja, razen toplarne in kotlovnice, vodni stolpi, vodohrani, čistilne naprave, bazne postaje in telekomunikacijski stolpi,

– 24122 Drugi gradbeni inženirski objekti za šport, rekreacijo in prosti čas: samo otroška in druga javna igrišča, javni trgi in parki, ploščadi, zelenice in druge urejene zelene površine,

- 24205 Drugi gradbeni inženirski objekti, ki niso uvrščeni drugje: samo oporni zidovi,
- 32110 Ekološki otoki,
- 32120 Urbana oprema.

(6) Na celotnem območju OPPN so dopustni:

- komunalni objekti, vodi, naprave in dostopi:
 - za oskrbo s pitno in požarno vodo,
 - za odvajanje in čiščenje komunalne in padavinske odpadne vode,
 - za javno razsvetljavo in semaforizacijo,
 - za distribucijo električne energije napetostnega nivoja do vključno 20 kV,
 - za zagotavljanje elektronskih komunikacij,
 - dovozi do objektov,
 - dostopi za funkcionalno ovirane osebe,
 - ekološki otoki,
- 24205 Drugi gradbeni inženirski objekti, ki niso uvrščeni drugje: samo oporni zidovi,
- 21121 Lokalne ceste in javne poti, nekategorizirane ceste in gozdne ceste: samo pešpoti,
- 32120 Urbana oprema,
- parkovne površine, posamezna drevesa, površine za pešce.

9. člen

(zazidalna zasnova in zasnova zunanje ureditve)

(1) V območju OPPN je načrtovana stanovanjska soseska s pripadajočimi ureditvami, občestne in komunalne ureditve ter ureditev pešpoti. Območje je razdeljeno na pet prostorskih enot: PEA, PEB, PEC, PED in PEE.

(2) Zazidalna zasnova in zasnova zunanje ureditve v prostorski enoti PEA:

– PEA se deli na dva stavbna niza: PEA1 in PEA2, ki sta ločena z vmesno tlakovano in utrjeno peš povezavo, ki povezuje prostorsko enoto PEC in PEB z zahodnim območjem ob Cerkvi Sv. Vida,

– v PEA sta načrtovana dva objekta centralnih dejavnosti. V nizu PEA1 je predviden objekt A1 in v nizu PEA2 je predviden objekt A2 – Gasilski dom z dopolnilnimi dejavnostmi,

– povezava med objektoma A1 in A2 je izvedena v obliki klančine – trga, kjer mora biti omogočena univerzalna dostopnost,

– objekta A1 in A2 se oblikujeta na način, da minimalno zastirata poglede proti odprti krajini Cerkniškega polja,

– objekta A1 in A2 se odpirata proti prostorski enoti MR 05/2,

– objekta A1 in A2 imata skupen dovoz na skrajnem jugu območja PEA ali preko prostorske enote MR 05/2,

– parkirna mesta za objekt A1 in objekt A2 se zagotavlja na skupnem javnem parkirišču v prostorski enoti MR 05/2. Do izgradnje skupnega parkirišča se uporablja danes že asfaltirane površine v prostorski enoti MR 05/2, na katerih se označi parkirna mesta,

– zunanja ureditev območja se oblikuje na način, da se izkoristi višinske razlike v terenu med nivojem regionalne ceste in nivojem sakralnega objekta,

– stik med prostorsko enoto PEA in enoto urejanja prostora MR 05/2 se izvede v obliki kombinacije zelenih, tlakovanih in utrjenih peščenih površin z zasaditvijo funkcionalnih dreves,

– oporni zidovi morajo biti izvedeni v betonu in ozelenjeni,

– objekti PEA imajo predpisane urbanistične kazalce, ki so prikazani v grafičnem načrtu št. 3.7 »Načrt urbanističnih kazalcev«.

– objekti PEA imajo predpisano gradbeno mejo in gradbeno linijo ob regionalni cesti in javni poti OS A, ki je prikazana v grafičnem načrtu št. 3.7 »Načrt urbanističnih kazalcev«.

objekt A1:

- svojstvena stavba s programom centralnih dejavnosti,
- nasproti obstoječega sakralnega objekta deluje na dveh nivojih (nivo kleti-sakralnega objekta in novo na nivoju regionalne ceste),
- kletni del objekta je vkopan in se proti zahodu v čim večji meri odpira proti javnemu odprtemu prostoru s sakralnim objektom. Tlak kleti mora s tlakom okoli sakralnega objekta tvoriti oblikovno in likovno celoto in mora biti urejen kot enoten trg,
- pritličje (spodnja etaža) ima določeno gradbeno mejo (GM₁) proti sakralnemu objektu (zahod). Medetažna plošča nad pritličjem lahko »konzolno« presega gradbeno mejo. Nadstropje (zgornja etaža) ima določeno gradbeno linijo (GL₁) brez toleranc,
- nivo strehe objekta je lahko urejen kot trg, ki se navezuje na javni prostor regionalne ceste, ali v pritličju delno pozidan v obliki paviljona, namenjen za program centralnih dejavnosti.

objekt A2:

- svojstvena stavba s programom gasilskega doma z večnamenskim prostorom za lokalno skupnost in dodatnim družbenim programom,
- smer objekta je sever-jug,
- dostop gasilskih vozil mora biti omogočen preko prostorske enote MR 05/2,
- kletni del objekta je delno vkopan in se proti zahodu v čim večji meri s programom odpira proti javnemu odprtemu prostoru. Tlak kleti mora s tlakom okolice tvoriti oblikovno in likovno celoto in mora biti urejen kot enoten trg,
- proti javni poti OS A (vzhod) ima objekt A2 v nadstropju (zgornji etaži), skupaj s paviljonom objekta A1, določeno gradbeno linijo (GL₁) brez toleranc,
- objekt mora biti tehnično prilagojen programu gasilskega doma in večnamenskega prostora.

(3) Zazidalna zasnova in zasnova zunanje ureditve v prostorski enoti PEB:

- PEB se deli na štiri stavbne nize: PEB1, PEB2, PEB3 in PEB4, ki so medsebojno ločeni z zelenimi pasovi javnih poti, ki omogočajo prehodnost območja v smeri od regionalne ceste proti odprti krajini,
- dovoljene so samostojne stavbe in stavbe v nizu, ki se med seboj lahko stikajo z eno stranico ali z njenim delom. Stavbe morajo tvoriti linijski vzorec zazidave in enotno oblikovanje ob regionalni cesti – verižna hiša,
- objekti PEB imajo predpisane urbanistične kazalce, ki so prikazani v grafičnem načrtu št. 3.7 »Načrt urbanističnih kazalcev«,
- objekti PEB imajo predpisano gradbeno linijo (GL₂) ob regionalni cesti, na katero morajo biti v pritličju poravnani. Objekti PEB imajo predpisani še gradbeni meji (GL₃ in GL₄) ob regionalni cesti in proti javni poti OS B, na kateri morajo biti v etažah nad pritličjem z enim robom fasade poravnani. Odstopanja od gradbene linije (GL₃) so dopustna do največ 2,0 m v notranjost parcele, namenjene gradnji, vendar največ v dolžini 1/2 fasade objekta. V PEB1 ima objekt proti zahodu gradbeno mejo (GM₃) določeno za etaže nad pritličjem. Gradbena linija in gradbene meje so prikazane v grafičnem načrtu št. 3.7 »Načrt urbanističnih kazalcev«,
- volumni nadstropij nad pritličjem so lahko pozidani zgolj v površini največ 70% površine pritlične etaže in največjo širino 8,00 m merjeno vzporedno z regionalno cesto. Daljša stranica nadstropij nad pritličjem mora biti v smeri pravokotno na regionalno cesto,
- dostop do dopolnilnih dejavnosti je za pešce s strani regionalne ceste ali preko interne komunikacije objekta,
- parkirišča za motorna vozila za vse objekte in dejavnosti PEB morajo biti izvedena v delno vkopani kleti z dostopom iz javne poti OS B,
- v stavbnem nizu PEB4 so dovoljena odstopanja glede parkiranja, dostop pa se dovoljuje zgolj preko parcele 4002/2 k.o. 1675 – Grahovo,
- oporni zidovi morajo biti izvedeni v betonu in ozelenjeni.

(4) Zazidalna zasnova in zasnova zunanje ureditve v prostorski enoti PEC:

- PEC se deli na štiri stavbne nize: PEC1, PEC2, PEC3, PEC4 in PEC5, ki so medsebojno ločeni z zajedami dostopnih poti prostorske enote PEE.
- dovoljene so nizke samostojne stavbe in nizke stavbe v nizu, ki se med seboj lahko stikajo z eno ali dvema stranicama ali z njenima deloma. Stavbe morajo tvoriti linijski vzorec zazidave v smeri sever-jug (dvojček, trojček, samostojne hiše),
- objekti PEC imajo predpisane urbanistične kazalce, ki so prikazani v grafičnem načrtu št. 3.7 »Načrt urbanističnih kazalcev«,
- smeri objektov v stavbnih nizih PEC morajo biti s sleme-nih streh orientirane v smeri sever-jug,
- objekti PEC imajo predpisane gradbene linije ob dovoznih cestah, ki so prikazane v grafičnem načrtu št. 3.7 »Načrt urbanističnih kazalcev«. Objekti PEC imajo gradbeno linijo (GL₆) ob javnih cestah OS C, OS D, OS E in delu javne ceste OS A z možnim odstopanjem od gradbene linije za največ 4,0 m v notranjost parcele, namenjene gradnji enotno v celotni dolžini fasade objekta. Vrtna stran objektov se prosto oblikuje,
- dostopi do posameznih parcel so zagotovljeni preko dovoznih cest OS C, OS D in OS E v prostorski enoti PEE,
- stavbne nize PEC1, PEC2 in PEC3 deli v smeri vzhod-zahod javna zelena pešpot, ki je del stavbnega niza PEC5 in se na vzhodu pri čistilni napravi navezuje na staro »vrtno pot«, na zahodu pa se zaključuje na območju enote urejanja prostora MR 05/2,
- parkiranje za vse stavbe PEC mora biti zagotovljeno znotraj gradbene parcele objekta,
- oporni zidovi morajo biti izvedeni v betonu in ozelenjeni.

(5) Zazidalna zasnova in zasnova zunanje ureditve v prostorski enoti PED:

- dovoljene so nizke enostanovanjske stavbe v zelenju, ki se z nobeno stranico ne stikajo s sosednjimi stavbami – točkovni vzorec zazidave (enostanovanjska stavba, vila, samostojna atrijska hiša),
- objekti PED imajo predpisane urbanistične kazalce, ki so prikazani v grafičnem načrtu št. 3.7 »Načrt urbanističnih kazalcev«,
- PED delita dva zelena pasova javnih poti, ki omogočata prehodnost območja proti odprti krajini,
- stavbe v PED se lahko medsebojno različno volumensko členijo,
- objekti PED imajo predpisano gradbeno mejo ob dovozni cesti, ki jo prikazana v grafičnem načrtu št. 3.7 »Načrt urbanističnih kazalcev«. Objekti PED imajo predpisano gradbeno mejo (GM₄) ob javni cesti OS A, ki je objekti ne smejo preseči,
- dostopi do posameznih parcel so zagotovljeni iz javne poti OS A.

10. člen

(pogoji za oblikovanje objektov)

(1) Skupna določila:

- v območju OPPN morajo biti vse stavbe usklajene v barvah, materialih, oblikovni zasnovi in arhitekturnih detajlih,
- oblikovna zasnova stavb mora odražati njihovo programsko namembnost,
- stavbe znotraj niza morajo biti zasnovane tako, da ustvarjajo vtis enotno oblikovanih objektov,
- fasade stavb morajo biti zasnovane sodobno ter s kakovostnimi in trajnimi materiali. Barve fasad morajo biti neizstopajoče, v svetlih zemeljskih tonih. Žive, fluorescenčne barve in barve s stopnjo odboja svetlobe ali svetlostjo nižjo od 80%, niso dopustne. Dopustni tipi fasad so:
 - kontaktna fasada: NCS: 1010-Y20R, 2502-Y, 1005-Y20R, 1502-Y, 1002-Y, granulacije ometa od 0.5–8 mm oziroma ekvivalentu RAL barv in granulacije, ki jih nudijo proizvajalci fasad na trgu,

– ILOVNATI OMETI: Izvedba fasade z naravnimi ilovnatim ometom različnih granulacij in zaključnih strukturiranj brez dodajanja pigmentov,

– APNENI OMETI: Izvedba fasade z naravnimi apnenim ometom različnih granulacij in zaključnih strukturiranj brez dodajanja pigmentov (naravna barva apna),

– LESENA FASADA: Izvedba zaključnega sloja fasade v leseni izvedbi a postavitvijo v vertikalni smeri. Dovoljena je naravna obdelava lesa, premazi z naravnimi olji ali firneži na bazi naravnih odtenkov. Možna je izvedba z naravnimi premazi v odtenkih,

– BETONSKA FASADA: Izvedba zaključnega sloja fasade v izvedbi vidnega betona različnih struktur. Dovoljeno je dodajanje zgolj belega pigmenta,

– izvedba balkonov ni dopustna,

– ograje lož in teras morajo biti enotno oblikovane. Steklene ograje in kasnejše zasteklitve niso dopustne,

– zunanje enote toplotnih črpalk in klimatskih naprav so na fasadi dopustne zgolj, če so vključene v volumen objekta in oblikovno zastrte. Tehnične naprave na strehah niso dopustne,

– v območju OPPN so dovoljene dvokapne in ravne strehe, definirane po prostorskih enotah. Dvokapne strehe so dovoljene v prostorskih enotah PEA (samo del objekta A2), PEB in PEC. V prostorskih enotah PEA in PED so dovoljene ravne strehe. V PEB in PEC so dovoljene tudi ravne strehe na pritličnih ali kletnih delih objekta. Dvokapne strehe imajo predpisano smer pravokotno na regionalno cesto, so simetrične dvokapnice z naklonom med 40° in 45° in ne smejo biti sestavljene iz več dvokapnih ali enokapnih streh. Kritina dvokapnih streh objektov mora biti v opečni barvi, ravne strehe morajo biti zelene ali urejene kot terase. Frčade na strehah objektov niso dopustne. Sprejemniki sončne energije, solarni grelniki vode in fotonapetostne celice se vgradijo tako, da bodo vizualno čim manj izpostavljeni (v samo strukturo novega ovoja stavbe – streha, stena).

(2) Pogoji za oblikovanje objektov v prostorski enoti PEA:

– dopustna je horizontalna in vertikalna členitev,

– streha stavbe A1 je ravna. Streha delno vkopane kleti je ravna – trg, streha pritličnega paviljona je ravna,

– streha stavbe A2 je ravna. Južni del objekta je lahko tudi dvokapna streha,

– dopustna je izvedba pohodnih streh, pohodnih teras ali zelenih streh,

– zagotavljanje naravne svetlobe v objektu je možno preko indirektnih svetlobnikov,

– za ograjo pohodne strehe ali trga se mora uporabiti rešitev proti padcu, ki omogoča neoviran pogled proti Cerkniškemu polju in sakralnemu objektu,

– prostori centralnih dejavnosti objekta A1 in A2 se morajo odpirati v smeri zahoda. Fasada naj bo v čim višji meri transparentna in naj omogoča odpiranje in komunikacijo z javnim odprtim prostorom,

– dostop do paviljona v nadstropju (zgornja etaža) objekta A1 je oblikovan iz strani trga (iz zahodne smeri). Oblikovanje paviljona naj bo v čim višji meri transparentna in naj omogoča odpiranje in komunikacijo z javnim odprtim prostorom.

(3) Pogoji za oblikovanje objektov v prostorski enoti PEB:

– pritlična ali kletna etaža ima zeleno ravno streho ali ravno streho urejeno kot teraso, strehe višjih etaž so dvokapne strehe s slemenimi pravokotno na regionalno cesto,

– delno vkopane kleti objektov so namenjene parkirnim, tehničnim in skladiščnim površinam z dostopom in javne poti OS B,

– pritlični del objektov proti regionalni cesti mora tvoriti oblikovno in likovno celoto. Pritličje posameznega stavbnega niza je v pritličju po celotni dolžini na strani regionalne ceste pozidano. Če pritličje v tem delu ni pozidano s stavbo, se manjkajoči del nadomesti z ograjo v višini pritličja in materializaciji pritličja objekta. Materializacija ograje mora biti enaka fasadi objekta, ki je opisana v četrti alineji prvega odstavka 10. člena,

– obstoječi objekt v stavbnem nizu PEB 4 je mogoče odstraniti, novozgraditi, rekonstruirati ali mu spremeniti namembnost. V primeru novogradnje je potrebno upoštevati vsa splošna določila in določila za PEB podana s tem OPPN. V primeru rekonstrukcije je možna tudi ureditev podstrehe objekta.

(4) Pogoji za oblikovanje objektov v prostorski enoti PEC:

– smer glavnega volumna objekta mora biti vzporedna s smerjo gradbene linije ob javnih poteh, OS C, OS D in OS E. Smer slemena simetrične dvokapne strehe je v isti smeri,

– dovoljena členitev na vrtni strani je dopustna s pritlično etažnostjo. Strehe stavb pritličja morajo biti zelene ravne strehe,

– kleti niso dovoljene.

(5) Pogoji za oblikovanje objektov v prostorski enoti PED:

– strehe stavb morajo biti ravne zelene strehe,

– dovoljene so različne višine streh do predpisane višine skladno s 14. členom tega odloka, vendar največ v 1/3 površine pozidane površine,

– kleti niso dovoljene.

(6) Sestavni del OPPN je Priloga 1 – Smernice za oblikovanje objektov in prostora.

(7) Objekti za oglaševanje za lastne potrebe niso dopustni. Dopustno je oglaševati lastne dejavnosti na površinah lastnih objektov. Oglaševanje za dejavnosti v objektu je treba reševati celostno, napisne table, ki označujejo poslovne dejavnosti v stavbi, morajo biti enakih dimenzij in se ne smejo izračunati iz stavbnega volumna. Ob uvozu iz regionalne ceste je dopustno namestiti table, enotnega oblikovanja na skupni nosilec, ki omogoča namestitve več tabel hkrati in preprosto menjavo. Osvetljevanje napisov ni dovoljeno.

11. člen

(pogoji za gradnjo nezahtevnih in enostavnih objektov)

(1) Na celotnem območju OPPN je dovoljeno postaviti ali urediti naslednje enostavne in nezahtevne objekte:

– lesene ali žive zelene ograje do višine 1,80 m skladno z 12. členom tega odloka,

– oporne zidove do višine 1,50 m, za premagovanje višinskih razlik, ki morajo biti ozelenjeni,

– nadstrešnice za vozila in drvarnice oziroma večnamenske lope, samo v prostorski enoti PEB4 v območju prikazanem v grafičnem načrtu št. 3.7 »Načrt urbanističnih kazalnikov«,

– podzemne rezervoarje za vodo do 36 m³,

– grajena igrala, zgolj v PEA in PEE,

– grajeno vadbeno opremo, zgolj v PEA in PEE,

– spominska obeležja, zgolj v PEA in PEE,

– skulpture in druge prostorske inštalacije zgolj v PEA in PEE,

– vodnjake in okrasne bazene, zgolj v PEA in PEE,

– bazene za kopanje s površino do 40 m² in prostornino do 60 m³, zgolj v PED,

– sezonski gostinski vrt na parceli z oznako A1,

– ekološki otoki zgolj v PEE,

– lokalne ceste in javne poti zgolj v PEE,

– vode, omrežja in objekte za potrebe komunalne, komunikacijske in elektroenergetske preskrbe zgolj v PEE.

(2) Postavljanje enostavnih in nezahtevnih objektov iz prejšnjega odstavka je dopustno, če faktor zazidanosti posameznih parcel ne presega predpisa posamezne prostorske enote.

(3) Nadstrešnic za avtomobile in vrtnih lop ni dovoljeno postavljati v nobeni prostorski enoti in se zagotavljajo znotraj volumna stanovanjskega objekta, izjema je PEB4.

(4) Na celotnem območju OPPN je dopustna gradnja pomožnih cestnih objektov, priključkov na objekte javne infrastrukture ter pomožnih komunalnih objektov v skladu z določili tega odloka o pogojih za priključevanje objektov na gospodarsko javno infrastrukturo.

(5) Na lokacijah za zbiranje in prevzem komunalnih odpadkov (ekološki otoki) se mesta za smetnjake oblikujejo tako, da je onemogočen dostop medvedom in drugim velikim zve-

rem. Uporabi se ti. medovarne smetnjake, ki so že določeni z OPN Cerknica.

(6) Drugih enostavnih in nezahtevnih objektov ni dopustno graditi oziroma postavljati.

(7) Enostavni in nezahtevni objekti iz prvega odstavka tega člena morajo biti od meje sosednjih parcel, na katere mejijo, odmaknjeni najmanj 1,00 m. S pisnim soglasjem lastnikov parcel, na katere mejijo, pa jih je dopustno postaviti tudi bližje ali na parcelno mejo.

(8) Ograje ali podporne zidove je dopustno postaviti največ do meje parcele, na kateri so grajeni, vendar tako, da gradnja ne posega na sosednje zemljišče; če so grajeni na meji, se morajo lastniki zemljišč, na katere ti objekti mejijo, o tem pisno sporazumeti.

12. člen

(pogoji za oblikovanje zunanjih površin)

(1) Na območju OPPN je treba upoštevati naslednje pogoje za ureditev zunanjih površin:

– ob zeleni mreži javnih poti v smeri S-J in V-Z se oblikujejo zelene ureditve na način, da se njihov začetek ali iztek navezuje na obstoječe naravne in krajinske elemente. Na novo je potrebno vzpostaviti kakovosten rob območja OPPN in njegovo navezavo proti okoliškim parcelam in krajinskim elementom,

– robne ureditve posameznih parcel, namenjenih gradnji ali javnega dobra, je treba oblikovno in funkcionalno povezati z robnimi ureditvami sosednjih parcel,

– vse ureditve morajo omogočati dostop funkcionalno oviranim ljudem v skladu s predpisi,

– mreža javnih pešpoti in zunanje površine v skupni rabi morajo biti utrjene, opremljene z urbano opremo in primerno osvetljene,

– elementi urbane opreme znotraj območja OPPN morajo biti oblikovani enotno,

– intervencijske poti izven vozišča morajo biti urejene tako, da je po njih mogoča vožnja gasilskih vozil z osno obremenitvijo do 10 ton,

– odmik podzemnih komunalnih vodov od debla drevesa mora biti najmanj 2,00 m,

– predpisano zasaditev javnih površin je treba izvajati z drevesi z minimalno višino debla pri linijskih zasaditvah 2,20 m. Do 30% dreves, ki jih je treba posaditi na parceli, namenjeni gradnji, je dopustno nadomestiti tudi z visokimi grmovnicami,

– izvaja naj se vse ukrepe, s katerimi se bo odstranilo že obstoječe tujerodne invazivne rastlinske vrste ter preprečilo njihovo nadaljnjo širitev,

– prepreči naj se prihod novih tujerodnih invazivnih rastlinskih vrst,

– za ozelenitev vrtov in parkov se sme uporabiti samo rastline, ki so značilne za krajino Cerkniskega polja (primeri: bukev – *Fagus sylvatica*, hrast – *Quercus sp.*, jelka – *Abies alba*, lipa – *Tilia*, brest – *Ulmus*, jesen – *Fraxinus*, črna jelša – *Alnus glutinosa*, navadna krhlika – *Frangula alnus*, pepelnatosiva vrba – *Salix cinerea*, divja češnja – *Prunus avium*, stare sorte visokodebelnih sadnih dreves). Prepovedana je zasaditev tujerodnih rastlin,

– za mejne in druge žive zelene ograje se sme uporabiti samo rastline, ki so značilne za krajino Cerkniskega polja. (primeri: črni gaber – *Ostrya carpinifolia*, jesenska vilovina – *Sesleria barcensis*, brest – *Ulmus*). Prepovedana je zasaditev tujerodnih rastlin, iglavcev, zlasti cipres,

– Dopustne so lesene in žive zelene meje:

– do višine 1,8 m v prostorski enoti PEC med dvema zasebnima vrtovoma in zasebnim vrtom proti javni poti OS A in OS B, v prostorski enoti PED med dvema zasebnima vrtovoma,

– do višine 1,0 m v prostorski enoti PED proti javni poti OS A,

– asfaltirane površine so lahko samo nujne intervencijske poti in javne dostopne ceste,

– ob vhodih na parcele v prostorskih enotah PEC in PED so tlakovana dvorišča ter dovozi do garaž, ki so v pritličju stavb.

Nepovozni del parcele proti dovozni cesti je ozelenjen, urejen kot vrt ali zelenica,

– tlakovanje površin se morajo omogočati prepustnost tal za ohranjanje nivoja podtalnice,

– zunanje ureditve se oblikujejo kot javne površine brez arhitektonskih ovir, ki omogoča univerzalno dostopnost,

– v območju OPPN so dovoljene ravne strehe, ki morajo biti izvedene kot zelene ravne strehe ali terase in skladne z 11. členom tega odloka,

– večja površina za rekreacijo in športno igrišče, ki je namenjena za potrebe stanovanjskega naselja MR 05/1, se nahaja izven obravnavanega območja OPPN v enoti urejanja prostora MR 05/2 na parcelnih številkah 2500/16, 2500/15 k.o. Grahovo 1675,

– v prostorski enoti PEA je predviden pitnik. Pitniki so dovoljeni tudi v prostorski enoti PEE.

(2) Prostorska enota PEB:

– med stavbnim nizom PEB1 in PEB2 ter PEB2 in PEB3 se uredi dve zeleni javni površini, za peš dostop iz nivoja regionalne ceste do nivoja javne poti OS B. Površina je oblikovana kot stopnišče z zeleno površino, ki se zasadi z drevesi,

– na parcelah proti regionalni cesti ni dovoljeno saditi dreves in grmovnic, dovoljena je zelenica.

(3) Prostorska enota PEC:

– pred vsako stanovanjsko hišo ob dovoznih cestah OS C, OS D in OS E je treba zasaditi najmanj dve drevesi na bivanjsko enoto,

– višinske razlike na parcelah so lahko premoščene z ozelenjenimi brežinami in opornimi zidovi do višine največ 1,50 m,

– dovozi posameznih objektov morajo biti enotno tlakovani v celotni PEC,

– zunanje ureditve se oblikujejo kot javne površine brez arhitektonskih ovir, ki omogoča univerzalno dostopnost. V čim večji meri se mora zagotoviti zelen raščen teren na javnih poteh in parkih skladno z 42. členom tega odloka,

– ograje v prostorski enoti PEC na strani dovoza proti javnim potem OS A, OS C, OS D in OS E niso dovoljene.

(4) Prostorska enota PED:

– pred vsako stanovanjsko hišo ob javni poti OS A je treba zasaditi najmanj tri drevesa na bivanjsko enoto,

– na zahodnem robu parcel s številko 46, 52, 53 in 56 je potrebno zasaditi linijo dreves z osnim razmakom 6 m med debli,

– na vzhodnem robu parcel s številko 48, 49, 54 in 58 je potrebno zasaditi linijo dreves z osnim razmakom 6 m med debli,

– parcele s parcelno številko 50, 51 in 55 so zelene raščene površine,

– dovozi posameznih objektov morajo biti enotno tlakovani v celotni PED.

(5) Prostorska enota PEE:

– zunanje ureditve se oblikujejo kot javne površine brez arhitektonskih ovir, ki omogoča univerzalno dostopnost. V čim večji meri se mora zagotoviti zelen raščen teren na javnih poteh in parkih skladno z 42. členom tega odloka,

– za namestitev ene posode zabojnika v ekološkem otoku je potrebno zagotoviti najmanj 1,5 m² tlakovane površine,

– severni del osi OS E je oblikovan kot večja tlakovana utrjena povozna površina. Na sredini površine je urejena zasaditev dreves. Površina mora biti v čim večji meri utrjena s tlakovanjem, ki omogoča naravno ponikanje vode,

– transformatorska postaja je predvidena na parceli št. 10.

(6) Zasnova zunanje ureditve je določena v grafičnem načrtu št. 4.2 »Arhitekturna zazidalna situacija – nivo strehe«.

13. člen

(tlorisni gabariti)

(1) Tlorisni gabariti objektov v prostorski enoti PEA:

– stavba A1: v pritličju je maksimalna širina 16,90 m in maksimalna dolžina 31,20 m; v nadstropju je maksimalna širina 7,00 m in maksimalna dolžina 21,40 m;

– stavba A2: maksimalna širina 15,30 m in maksimalna dolžina 25,40 m.

(2) Tlorisni gabariti objektov v prostorski enoti PEB:

– stavba B1, B2, B3 in B4: v kleti je maksimalna širina 14,50 m in maksimalna dolžina 18,50 m; v pritličju je maksimalna širina 14,50 m in maksimalna dolžina 18,50 m; v 1. nadstropju ali mansardi je maksimalna dolžina 13,50 m in maksimalna širina 8,00 m;

– stavba B5: v kleti je maksimalna širina 17,50 m in maksimalna dolžina 18,60 m; v pritličju je maksimalna širina 17,50 m in maksimalna dolžina 18,60 m; v 1. nadstropju ali mansardi je maksimalna dolžina 17,60 m in maksimalna širina 8,00 m;

– stavba B6: v kleti je maksimalna širina 20,90 m in maksimalna dolžina 25,40 m; v pritličju je maksimalna širina 20,90 m in maksimalna dolžina 25,40 m; v 1. nadstropju ali mansardi je maksimalna dolžina 24,00 m in maksimalna širina 8,00 m.

(3) Tlorisni gabariti objektov v prostorski enoti PEC:

– tlorisni gabariti v PEC so razdeljeni v tri velikostne kategorije osnovnega tipa objekta TIP-A, TIP-B in TIP-C. Vsi trije tipi so sestavljeni z glavnega volumna in dodatnega vrtnega dela pritlične etažnosti. Vsi tipi imajo krajšo (prečno) širino glavnega volumna 8,00 m, medsebojno pa se razlikujejo v dolžinah – smeri slemena. Dodaten volumen se izvede pritlično v velikosti, ki ga dovoljuje faktor pozidanosti. Dodan del objekta se doda na notranjo (vrtno) stran in ga ni dovoljeno umeščati proti javnim potem.

– TIP-A: v pritličju in v nadstropju ali mansardi je velikost glavnega volumna maksimalne širine 8,00 m in maksimalna dolžina 13,00 m. Dodaten volumen je velikosti največ v širino 6,5 m in v dolžino 10 m, upoštevajoč maksimalni faktor pozidanosti gradbene parcele.

– TIP-B: v pritličju in v nadstropju ali mansardi je velikost glavnega volumna maksimalne širine 8,00 m in maksimalna dolžina 15,00 m. Dodaten volumen je velikosti največ v širino 6,5 m in v dolžino 10 m, upoštevajoč maksimalni faktor pozidanosti gradbene parcele.

– TIP-C: v pritličju in v nadstropju ali mansardi je velikost glavnega volumna maksimalne širine 8,00 m in maksimalna dolžina 18,00 m. Dodaten volumen je velikosti največ v širino 6,5 m in v dolžino 12 m, upoštevajoč maksimalni faktor pozidanosti gradbene parcele.

(4) Tlorisni gabariti objektov v prostorski enoti PED:

– stavba D1: v pritličju je maksimalna širina 18,00 m in maksimalna dolžina 20,00 m;

– stavba D2: v pritličju je maksimalna širina 18,00 m in maksimalna dolžina 18,00 m;

– stavba D3: v pritličju je maksimalna širina 16,00 m in maksimalna dolžina 16,00 m;

– stavba D4: v pritličju je maksimalna širina 14,00 m in maksimalna dolžina 20,00 m;

– stavba D5: v pritličju je maksimalna širina 14,00 m in maksimalna dolžina 27,00 m;

– stavba D6: v pritličju je maksimalna širina 14,00 m in maksimalna dolžina 27,00 m;

– stavba D7: v pritličju je maksimalna širina 16,00 m in maksimalna dolžina 16,00 m.

14. člen

(višinski gabariti in etažnost)

(1) Etažnost stavb v prostorski enoti PEA:

– stavba A1: (P)+1 ali (P),

– najvišja višina stavbe A1 je največ 10,50 m.

– stavba A2: P ali P+1.

– najvišja višina stavbe A2 je največ 6,00 m na delih ravne strehe in največ 11,00 m na delih dvokapne strehe.

(2) Etažnost stavb v prostorski enoti PEB:

– etažnost (K)+P+1 ali K+P+1+ M,

– najvišja višina stavb B1 in B2 je največ 12,00 m,

– najvišja višina stavb B3 in B4 je največ 15,00 m,

– najvišja višina stavb B5 in B6 je največ 15,80 m.

(3) Etažnost stavb v prostorski enoti PEC:

– etažnost P+M ali P+1,

– najvišja višina stavb je največ 10,20 m.

(4) Etažnost enostanovanjskih stavb v prostorski enoti PED:

– etažnost P,

– najvišja višina enostanovanjskih stavb je največ 4,00 m do višine venca, 30% pozidane površine stavbe je lahko največ 5,50 m do višine venca.

(5) Najvišja višina se šteje višina merjena od najnižje kote stavbe na stiku s terenom do najvišjega dela stavbe.

(6) V primeru rušitve in nadomestne gradnje objekta na parceli št. 4035 naj najvišja točka nadomestnega objekta na tej parceli ne preseže višine slemena objekta, ki stoji na parceli št. 4057. V primeru gradnje z žerjavi razdalja med žerjavom in gnezdom ne sme biti manjša od 50 m.

(7) Višinski gabariti in etažnost stavb so določeni v grafičnih načrtih št. 4.2 »Arhitekturna zazidalna situacija – nivo strehe s prikazom značilnih prerezov in pogledov«.

15. člen

(višinske kote terena in pritličja)

(1) Višinske kote pritličja stavb v PEA so:

– stavba A1: 557,60 m n. v., (kota kleti – kota trga proti cerkvi sv. Vida) in 563,5 m n. v., (kota pritličja – kota regionalne ceste),

– stavba A2: 558,00 m n. v., (kota pritličja – kota tlaka gasilnega doma).

(2) Višinske kote pritličja v PEB so:

– stavba B1: 566,20 m n. v.,

– stavba B2: 566,20 m n. v.,

– stavba B3: 566,60 m n. v.,

– stavba B4: 566,60 m n. v.,

– stavba B5: 566,80 m n. v.,

– stavba B6: 566,80 m n. v.

(3) Višinske kote pritličja v PEC so:

– stavba C1: 562,00 m n.v.,

– stavba C2: 560,60 m n.v.,

– stavba C3: 562,20 m n.v.,

– stavba C4: 560,90 m n.v.,

– stavba C5: 559,20 m n.v.,

– stavba C6: 562,60 m n.v.,

– stavba C7: 561,70 m n.v.,

– stavba C8: 560,80 m n.v.,

– stavba C9: 559,60 m n.v.,

– stavba C10: 558,0 m n.v.,

– stavba C11: 562,50 m n.v.,

– stavba C12: 561,80 m n.v.,

– stavba C13: 561,00 m n.v.,

– stavba C14: 559,80 m n.v.,

– stavba C15: 558,80 m n.v.,

– stavba C16: 562,40 m n.v.,

– stavba C17: 561,70 m n.v.,

– stavba C18: 561,00 m n.v.,

– stavba C19: 559,80 m n.v.,

– stavba C20: 558,80 m n.v.,

– stavba C21: 558,10 m n.v.,

– stavba C22: 562,00 m n.v.,

– stavba C23: 561,00 m n.v.,

– stavba C24: 559,80 m n.v.,

– stavba C25: 558,80 m n.v.,

– stavba C26: 558,10 m n.v.,

– stavba C27: 562,10 m n.v.,

– stavba C28: 561,40 m n.v.,

– stavba C29: 560,80 m n.v.

(4) Višinske kote pritličja v PED so:

– stavba D1: 558,40 m n.v.,

– stavba D2: 558,00 m n.v.,

– stavba D3: 557,70 m n.v.,

– stavba D4: 557,60 m n.v.,

- stavba D5: 557,40 m n.v.,
- stavba D6: 557,30 m n.v.,
- stavba D7: 557,20 m n.v..

(5) Kote zunanje ureditve morajo biti prilagojene kotam dostopne ceste in uvozov v garaže, kotam raščenege terena na obodu območja in kotam zunanje ureditve na sosednjih zemljiščih. Višinske kote zunanje ureditve ob stavbah je treba pred vhodi prilagajati kotam pritličja.

(6) Višinske kote terena in pritličja so določene v grafičnih načrtih št. 4.2 »Arhitekturna zazidalna situacija – nivo strehe s prikazom značilnih prereзов in pogledom«.

16. člen

(zmožljivost območja)

(1) Površina prostorske enote PEA:

- BTP nad terenom: največ 1093 m²,
- BTP pod terenom: največ 0 m²,
- število stavb: 2.

(2) Površina prostorske enote PEB:

- BTP nad terenom: največ 6.385 m²,
- BTP pod terenom: največ 2.496 m²,
- število stanovanjskih enot: 7.

(3) Površina prostorske enote PEC:

- BTP nad terenom: največ 10.446 m²,
- število stanovanjskih enot: 23–29.

(4) Površina prostorske enote PED:

- BTP nad terenom: največ 2.456 m²,
- število stanovanjskih enot: 7.

(5) BTP je vsota vseh bruto etažnih površin stavbe nad terenom oziroma pod njim, izračunanih skladno s standardom SIST ISO 9836.

V. NAČRT PARCELACIJE

17. člen

(načrt parcelacije)

(1) Gradbena parcela objekta ali parcela namenjena gradnji je zemljišče, sestavljeno iz ene ali več zemljiških parcel, na katerih stoji objekt vključno z urejenimi površinami, ki služijo temu objektu. Za gradbeno parcelo se mora določiti celotno zemljiško parcelo ali več zemljiških parcel v njihovi celotni velikosti, na katerih stoji objekt.

(2) Območje OPPN je razdeljeno na naslednje parcele, namenjene gradnji:

1. Prostorska enota PEA:

- 59: parcela, namenjena gradnji objekta stavbe A1 s površino parcele v velikosti 663 m²,
- 60: parcela, namenjena gradnji stavbe A2 s površino parcele v velikosti 391 m².

2. Prostorska enota PEB:

- 2: parcela, namenjena gradnji stavbe B1 s površino parcele v velikosti 373 m²,
- 61: parcela v velikosti 22 m²,
- 3: parcela, namenjena gradnji stavbe B2 s površino parcele v velikosti 357 m²,
- 62: parcela v velikosti 27 m²,
- 4: parcela, namenjena gradnji pešpoti s površino parcele v velikosti 78 m²,
- 5: parcela, namenjena gradnji stavbe B3 s površino parcele v velikosti 361 m²,
- 63: parcela v velikosti 35 m²,
- 6: parcela, namenjena gradnji stavbe B4 s površino parcele v velikosti 400 m²,
- 64: parcela v velikosti 26 m²,
- 7: parcela, namenjena gradnji pešpoti s površino parcele v velikosti 88 m²,
- 8: parcela, namenjena gradnji stavbe B5 s površino parcele v velikosti 390 m²,
- 65: parcela v velikosti 30 m²,

– 9: parcela, namenjena gradnji stavbe B6 s površino parcele v velikosti 493 m².

– 66: parcela v velikosti 21 m²,

– obstoječa parcela 4002/2, v katastrski občini 1675 Grahovo s površino 288 m²,

– del zemljišča s parcelno številko 4036, v katastrski občini 1675 Grahovo. Površina 4036 meri 1170 m²,

– del zemljišča s parcelno številko 4035, v katastrski občini 1675 Grahovo. Površina 4035 meri 434 m²,

– del zemljišča s parcelno številko 2559/1, v katastrski občini 1675 Grahovo. Površina 2559/1 meri 40 m².

3. Prostorska enota PEC:

– 11: parcela, namenjena gradnji stavbe C1 s površino parcele v velikosti 401 m²,

– 12: parcela, namenjena gradnji stavbe C2 s površino parcele v velikosti 399 m²,

– 13: parcela, namenjena gradnji stavbe C3, s površino parcele v velikosti 419 m²,

– 14: parcela, namenjena gradnji stavbe C4 s površino parcele v velikosti 419 m²,

– 15: parcela, namenjena gradnji stavbe C5 s površino parcele v velikosti 444 m²,

– 16: parcela, namenjena gradnji stavbe C6 s površino parcele v velikosti 293 m²,

– 17: parcela, namenjena gradnji stavbe C6 ali C7 s površino parcele v velikosti 148 m²,

– 18: parcela, namenjena gradnji stavbe C7 ali C8 s površino parcele v velikosti 148 m²,

– 19: parcela, namenjena gradnji stavbe C8 s površino parcele v velikosti 295 m²,

– 20: parcela, namenjena gradnji stavbe C9 s površino parcele v velikosti 294 m²,

– 21: parcela, namenjena gradnji stavbe C10 s površino parcele v velikosti 295 m²,

– 22: parcela, namenjena gradnji stavbe C11 s površino parcele v velikosti 294 m²,

– 23: parcela, namenjena gradnji stavbe C11 ali C12 s površino parcele v velikosti 148 m²,

– 24: parcela, namenjena gradnji stavbe C12 ali C13 s površino parcele v velikosti 148 m²,

– 25: parcela, namenjena gradnji stavbe C13 s površino parcele v velikosti 296 m²,

– 26: parcela, namenjena gradnji stavbe C14 s površino parcele v velikosti 354 m²,

– 27: parcela, namenjena gradnji stavbe C15 s površino parcele v velikosti 375 m²,

– 28: parcela, namenjena gradnji stavbe C16 s površino parcele v velikosti 295 m²,

– 29: parcela, namenjena gradnji stavbe C16 ali C17 s površino parcele v velikosti 151 m²,

– 30: parcela, namenjena gradnji stavbe C17 ali C18 s površino parcele v velikosti 154 m²,

– 31: parcela, namenjena gradnji stavbe C18 s površino parcele v velikosti 314 m²,

– 32: parcela, namenjena gradnji stavbe C19 s površino parcele v velikosti 350 m²,

– 33: parcela, namenjena gradnji stavbe C19 ali C20 s površino parcele v velikosti 181 m²,

– 34: parcela, namenjena gradnji stavbe C20 ali C21 s površino parcele v velikosti 184 m²,

– 35: parcela, namenjena gradnji stavbe C21 s površino parcele v velikosti 412 m²,

– 36: parcela, namenjena gradnji stavbe C22 s površino parcele v velikosti 422 m²,

– 37: parcela, namenjena gradnji stavbe C23 s površino parcele v velikosti 423 m²,

– 38: parcela, namenjena gradnji stavbe C24 s površino parcele v velikosti 358 m²,

– 39: parcela, namenjena gradnji stavbe C24 ali C25 s površino parcele v velikosti 176 m²,

– 40: parcela, namenjena gradnji stavbe C25 ali C26 s površino parcele v velikosti 176 m²,

- 41: parcela, namenjena gradnji stavbe C26 s površino parcele v velikosti 383 m²,
- 42: parcela, namenjena gradnji stavbe C27 s površino parcele v velikosti 371 m²,
- 43: parcela, namenjena gradnji stavbe C27 ali C28 s površino parcele v velikosti 197 m²,
- 44: parcela, namenjena gradnji stavbe C28 ali C29 s površino parcele v velikosti 198 m²,
- 45: parcela, namenjena gradnji stavbe C29 s površino parcele v velikosti 519 m²,
- 67: parcela, namenjena gradnji javne zelene peš povezave v stavbnem nizu PEC5 s površino parcele v velikosti 1.230 m²,

– del zemljišča s parcelno številko 2559/1, v katastrski občini 1675 Grahovo. Površina 2559/1 meri 261 m²,

– del zemljišča s parcelno številko 4036, v katastrski občini 1675 Grahovo. Površina 4036 meri 17 m².

4. Prostorska enota PED:

- 46: parcela, namenjena gradnji stavbe D1 s površino parcele v velikosti 634 m²,
- 47: parcela, namenjena gradnji stavbe D1 s površino parcele v velikosti 558 m²,
- 48: parcela, namenjena gradnji stavbe D2 s površino parcele v velikosti 217 m²,
- 49: parcela, namenjena gradnji stavbe D2 s površino parcele v velikosti 649 m²,
- 50: parcela, namenjena gradnji pešpoti s površino parcele v velikosti 36 m²,
- 51: parcela, namenjena gradnji pešpoti s površino parcele v velikosti 58 m²,
- 52: parcela, namenjena gradnji stavbe D3 s površino parcele v velikosti 51 m²,
- 53: parcela, namenjena gradnji stavbe D3 s površino parcele v velikosti 821 m²,
- 54: parcela, namenjena gradnji stavbe D4 s površino parcele v velikosti 816 m²,
- 55: parcela, namenjena gradnji pešpoti s površino parcele v velikosti 119 m²,
- 56: parcela, namenjena gradnji stavbe D5 s površino parcele v velikosti 1.103 m²,
- 57: parcela, namenjena gradnji stavbe D6 s površino parcele v velikosti 1.153 m²,
- 58: parcela, namenjena gradnji stavbe D7 s površino parcele v velikosti 1.015 m².

5. Prostorska enota PEE:

- 1: parcela, namenjena gradnji javne poti OS A, OS B, OS C, OS D in OS E s površino parcele v velikosti 6.545 m²,
- 10: parcela, namenjena gradnji transformatorske postaje s površino parcele v velikosti 38 m²,
- del zemljišča s parcelno številko 2559/1, v katastrski občini 1675 Grahovo. Površina 2559/1 meri 59 m²,
- del zemljišča s parcelno številko 4036, v katastrski občini 1675 Grahovo. Površina 4036 meri 45 m².

(3) Na parcelah s parcelnima številka 4036 in 2559/1, obe v katastrski občini 1675 Grahovo, je treba vzpostaviti služnostno pravico za potek komunalnih vodov.

(4) Na parceli s parcelno številko 46, v katastrski občini 1675 Grahovo, in parceli s parcelno številko 47, v katastrski občini 1678 Otok II, je treba vzpostaviti služnostno pravico za potek podzemnega vodnega kanala. V primeru renaturalizacije podzemnega vodnega kanala se služnostna pravica umakne.

(5) Parcelacija in točke za zakoličbo parcel so določene v grafičnem načrtu št. 3.4 »Načrt zakoličbe parcel – Prikaz na katastrskem načrtu«. Geokoordinate točk so navedene v obrazložitvi odloka.

18. člen

(površine, namenjene javnemu dobru in javni rabi)

(1) Površine, namenjene javnemu dobru, so parcele z oznakami 1, 4, 7, 10, 50, 51, 55 in 67, ki predstavljajo javne

poti namenjene površine. Parcele z obstoječim vpisom javnega dobra ostanejo nespremenjene.

(2) Površine, namenjene javnemu dobru in javni rabi, so določene v grafičnih načrtih št. 3.5 »Načrt javnega dobrega – Prikaz na katastrskem načrtu«.

VI. ETAPNOST IZVEDBE PROSTORSKE UREDITVE

19. člen

(etapnost gradnje)

(1) V območju OPPN je gradnjo dopustno načrtovati in izvajati etapno. Za vsako etapo gradnje je treba predhodno zagotoviti priključke stavb na komunalno in energetska infrastrukturo.

(2) Gradnja stavb v območju OPPN se lahko izvaja v časovno neodvisnih zaključenih fazah. Dopustne so naslednje faze skladno z grafičnim prikazom št. 4.3 »Faznost izgradnje«:

- F1: gradnja prometne in komunalne javne infrastrukture na območju dela parcele 1, 50, 51, 55 in 10,
- F2: gradnja stavb ter pripadajoče ureditve na parcelah z oznakami 15, 20, 21, 26, 27, 32, 33, 34, 35, 38, 39, 40 in 41,
- F3: gradnja stavb ter pripadajoče ureditve na parcelah z oznakami 46, 47, 48, 49, 52, 53, 54, 56, 57 in 58,
- F4: gradnja stavb ter pripadajoče ureditve na parcelah z oznakami 59, 60 in 2550/16,
- F5: gradnja prometne in komunalne javne infrastrukture na območju dela parcele 1, 4, 7 in 67,
- F6: gradnja stavb ter pripadajoče ureditve na parcelah z oznakami 11, 12, 13, 14, 16, 17, 18, 19, 22, 23, 24, 25, 28, 29, 30, 31, 36, 37, 42, 43, 44 in 45,
- F7: gradnja stavb ter pripadajoče ureditve na parcelah z oznakami 2, 3, 5, 6, 8, 9, 61, 62, 63, 64, 65 in 66,
- F8: časovno ločena individualna faza območja obstoječih objektov.

(3) Fazo F1 je potrebno izvesti pred začetkom ali sočasno s fazami F2, F3 in F4. Faze F2, F3 in F4 se lahko izvajajo sočasno.

(4) Fazo F5 je potrebno izvesti pred začetkom ali sočasno s fazami F6 in F7. Fazi F6 in F7 se lahko izvajata sočasno.

(5) Fazo F1 je potrebno izvesti pred začetkom faze F5 ali sočasno z njo.

(6) Do začetka gradnje načrtovanih stavb so na parcelah, namenjenih gradnji, dopustne parkovne ureditve in pešpoti. Dopustni so tudi dostopi, dovozi in komunalne ureditve za potrebe obstoječih in načrtovanih stavb v območju.

(7) Za vsako posamezno gradnjo se lahko pridobi ločeno gradbeno dovoljenje.

(8) V kolikor se fazi F1 in F5 – izgradnja infrastrukture, ne gradita sočasno z izgradnjo stavb, je gradnja stavb dovoljena šele po predaji komunalne infrastrukture upravljavcu v skladu z določbami v Pogodbi o opremljanju, ki se jo sklene z investitorjem.

(9) Gradnja v celotnem EUP naj se ne prične v času vračanja štorkelej na bližnje gnezdo, ki poteka v obdobju od 1. marca do 30. aprila. Z deli se lahko prične po 30. aprilu.

VII. REŠITVE IN UKREPI ZA CELOSTNO OHRANJANJE KULTURNE DEDIŠČINE

20. člen

(celotno ohranjanje kulturne dediščine)

(1) Območje OPPN se nahaja na območju registrirane kulturne dediščine, ki je v Register nepremične kulturne dediščine vpisana kot Cerknica – Kulturna krajina Cerkniškega jezera (EŠD 16286), Martinjak – Arheološko najdišče sv. Vid (EŠD 10947) in Martinjak – Cerkev sv. Vida (EŠD 1708). Ker se območje OPPN nahaja v neposredni bližini registriranega arheološkega najdišča, je smiselno izvesti predhodne arheološke

raziskave za oceno arheološkega potenciala pred začetkom izvedbe zemeljskih del.

(2) Zaradi varstva arheoloških ostalin je potrebno Zavodu za varstvo kulturne dediščine Slovenije skladno s predpisi s področja varstva kulturne dediščine omogočiti dostop do zemljišč, kjer se bodo izvajala zemeljska dela in opravljanje strokovnega nadzora nad posegi. Lastnik zemljišča/investitor/odgovorni vodja naj o dinamiki gradbenih del obvesti pristojno območno enoto Zavoda za varstvo kulturne dediščine Slovenije vsaj 10 dni pred pričetkom zemeljskih del.

(3) Na območju OPPN je bila izvedena predhodna arheološka raziskava. Na območju raziskave niso bile odkrite nobene arheološke ostaline ali najdbe.

(4) Ob vseh posegih v zemeljske plasti velja obvezujoč splošni arheološki varstveni režim, ki najditelja/investitorja/odgovornega vodjo del ob odkritju dediščine zavezuje, da najdbo zavaruje nepoškodovano na mestu odkritja in o najdbi takoj obvesti pristojno enoto Zavoda za varstvo kulturne dediščine Slovenije, ki situacijo dokumentira v skladu z določili arheološke stroke. V primeru odkritja arheoloških ostalin, ki jim grozi nevarnost poškodovanja ali uničenja, lahko pristojni organ to zemljišče z izdajo odločbe določi za arheološko najdišče, dokler niso opravljene raziskave arheoloških ostalin, oziroma omeji ali prepove gospodarsko in drugo rabo zemljišča, ki ogroža obstoj arheološke ostaline.

(5) Prostorska enota PEA predstavlja rob med območjem OPPN in vplivnim območjem sakralnega objekta Cerkve Sv. Vida. Oblikovanje objektov v območju OPPN je načrtovano na način, da se podreja in ne preglasa arhitekture sakralnega objekta.

(6) Gradacija volumnov na območju OPPN se znižuje v smeri od regionalne ceste proti odprti krajini. Gradacija se odraža v višini in gostoti pozidave. Območje OPPN je razdeljeno v štiri prostorske enote namenjene gradnji objektov, ki se s svojo etažno višino, gostoto in oblikovanjem odzivajo na okoliške naravne in kulturne danosti.

(7) Na območju je bila izvedena arheološka raziskava s št. 21-0035, ki jo je izdelalo podjetje Avgusta d.o.o. v marcu 2021.

VIII. REŠITVE IN UKREPI ZA VARSTVO OKOLJA IN NARAVNIH VIROV TER OHRANJANJE NARAVE

21. člen

(varstvo vode in podtalnice)

(1) Posegi morajo biti načrtovani tako, da ne pride do poslabšanja stanja voda in da ni onemogočeno varstvo pred škodljivim delovanjem voda. Posegi na vsa vodna in priobalna zemljišča morajo biti načrtovani skladno z Zakonom o vodah (Uradni list RS, št. 67/02, 2/04 – ZZdl-A, 41/04 – ZVO-1, 57/08, 57/12, 100/13, 40/14, 56/15 in 65/20).

(2) Posegi na vodnem in priobalnem zemljišču, ki sega na vodah 2. reda 5,0 m od meje vodnega zemljišča, so prepovedani, razen v primerih navedenih v 37. in 201. členu Zakona o vodah (ZV-1).

(3) V primeru dopustnega poseganja na vodna in priobalna zemljišča (renaturalizacija zacevljenega vodotoka, posegi obgradnje javne infrastrukture ...) je potrebno izdelati hidrološko hidravlični elaborat, ki mora biti osnova za načrtovanje posegov v prostor.

(4) Varstvo voda pred onesnaženjem se izvaja z odvajanjem in čiščenjem odpadnih voda na čistilno napravo.

(5) Padavinske vode iz vseh prometnih, manipulativnih, intervencijskih površine ter površin za mirujoč promet znotraj posameznih gradbenih enot se morajo odvesti v meteorno kanalizacijo preko zadrževalnikov, usedalnikov in lovilcev olj. Vse padavinske vode z javnih cest morajo biti speljane in očiščene na način kot to predvideva Uredba o emisiji snovi pri odvajanju padavinske vode z javnih cest (Uradni list RS, št. 47/05).

(6) Prepovedano je odvajati neочиščeno odpadno vodo neposredno v površinske vode ali neposredno ali posredno v podzemne vode.

(7) Odvajanje padavinskih voda je treba urediti v skladu z 92. členom Zakona o vodah, in sicer tako, da bo v čim večji možni meri zmanjšan odtok padavinskih voda z utrjenih površin, kar pomeni, da je treba prioriteto predvideti ponikanje ali predvideti zadrževanje padavinskih voda pred iztokom v kanalizacijo ali površinske odvodnike.

(8) Projektna rešitev odvajanja in čiščenja padavinskih in komunalnih in industrijskih odpadnih voda mora biti usklajena z Uredbo o emisiji snovi in toplote pri odvajanju odpadnih voda v vode in javno kanalizacijo (Uradni list RS, št. 47/05, 45/07, 79/09, 64/12, 98/15) in Uredbo o odvajanju in čiščenju komunalne odpadne vode (Uradni list RS, št. 98/15).

(9) Prostori in mesta kjer se bodo prevažale, pretakale, skladiščile, uporabljale nevarne snovi, njihova embalaža in ostanki, vključno z začasnim skladiščenjem nevarnih odpadkov (npr. motorna goriva, olja in maziva, pesticidi, gnojila, transformatorska postaja) morajo biti urejeni kot zadrževalni sistem – lovilna skleda, brez odtokov, nepropustna za vodo, odporna na vse snovi, ki se v njej nahajajo, dovolj velika, da zajamejo vso morebitno razlito ali razsuto količino snovi.

(10) Pri gradnji objektov ni dovoljena uporaba gradbenih materialov, iz katerih se lahko izločajo snovi, škodljive za vodo. Med gradnjo objektov je potrebno zagotoviti varstvene ukrepe in preprečiti izlitje, odtekanje ali izpiranje goriv, olj, maziv in drugih nevarnih snovi v podtalnico.

22. člen

(varstvo tal)

(1) Pri gradnji objektov in drugih posegih in prostor je potrebno zagotoviti zaščito tal pred onesnaženjem in erozijskimi vplivi. V času gradnje je potrebno z varnim obratovanjem gradbene mehanizacije in varnim ravnanjem ter skladiščenjem gradbenih materialov s škodljivimi snovmi pred in med vgradnjo preprečiti morebitno onesnaženje tal. Pri izvajanju dejavnosti v območju urejanja je potrebno s skrbnim ravnanjem v skladu s predpisi in nadzorovanjem rabe nevarnih snovi zagotoviti varnost tal pred onesnaženjem in erozijskimi vplivi.

(2) V primeru, da bodo na območju OPPN umeščena otroška igrišča, je treba pred njihovo ureditvijo ugotoviti stopnjo onesnaženosti tal in zagotoviti, da bodo tla na območju otroških igrišč ustrezala kriterijem kot jih za otroška igrišča predpisuje Uredba o merilih za ugotavljanje stopnje obremenjenosti okolja zaradi onesnaženosti tal z nevarnimi snovmi (Uradni list RS, št. 7/19).

(3) Če bo na območju predvidenem za otroška igrišča ugotovljena onesnaženost tal, je treba za ureditev igrišča smiselno uporabiti določila Odloka o določitvi otroškega igrišča v vrtcu Anice Černejeve – Enota Mavrica in otroškega igrišča v vrtcu Zarja – Enota Ringa raja v Mestni občini Celje za degradirano okolje in o programu ukrepov za izboljšanje kakovosti tal na teh območjih (Uradni list RS, št. 53/19).

(4) Izdelani sta bili dve preiskavi tal na območju OPPN, in sicer prva preiskava Poročilo o preiskavi stanja tal v naselju Martinjak, Občina Cerknica za občinski podrobni prostorski načrt (OPPN) s številko dokumenta 94/2021 iz februarja 2021 s strani Talum inštitut d.o.o. in druga preiskava Dodatne točkovne meritve onesnaženosti tal na območju predvidene stanovanjske soseske v naselju Martinjak v Občini Cerknica iz junija 2021 s strani Agrarius, tla in okolje, Tomaž Kralj s.p..

23. člen

(varstvo zraka)

(1) Prezračevanje vseh delov stavb je treba izvesti naravno ali prisilno. Odvod dimnih plinov in umazanega zraka iz nadzemnih delov stavbe (npr. iz sanitarnih prostorov stanovanj) je treba speljati nad strehe stavb.

(2) Vsi izpusti snovi v zrak (ogrevanje, prezračevanje) morajo biti opremljeni s ustreznimi filtri v skladu z zakonskimi zahtevami.

(3) Pri vseh vrstah ogrevanja imajo prednost energetske viri, ki manj onesnažujejo zrak.

(4) V času odstranitve in gradnje objektov je treba preprečevati nekontrolirano prašenje v skladu z določili Uredbe o preprečevanju in zmanjševanju emisije delcev iz gradbišč (Uradni list RS, št. 21/11).

24. člen

(varstvo pred hrupom)

(1) Pri načrtovanju gradenj in prostorskih ureditev morajo biti upoštevane stopnje varstva pred hrupom, ki veljajo za posamezna območja varstva pred hrupom v skladu z Uredbo o mejnih vrednostih kazalcev hrupa v okolju (Uradni list RS, št. 105/05, 34/08, 109/09 in 62/10). Stopnja varstva pred hrupom je enotno opredeljena za vse prostorske enote.

(2) V primeru, da so na posameznih območjih presežene mejne vrednosti kazalcev za hrup, mora povzročitelj hrupa zagotoviti izvedbo protihrupnih ukrepov, s katerimi bo obremenjenost zmanjšana na dovoljeno mejo hrupa. Pri gradnji vseh objektov, naprav in omrežij gospodarske javne infrastrukture je potrebno predvideti ustrezne ukrepe za omilitve hrupa in tako zagotoviti zmanjšanje vplivov hrupa na bivalno okolje ljudi in živali ne glede na dopustno mejo dovoljenega hrupa.

(3) Pri umeščanju dejavnosti na območju OPPN naj se hrupnejše dejavnosti umesti v skrajni severni del cone in v čim večji oddaljenosti od okoliških stanovanjskih objektov in biotopa.

(4) Umestitev prezačevalnih naprav in toplotnih črpalk naj se predvidi na tak način, da povzročajo čim manj hrupa, še posebej v prostorih, namenjenih za spanje in počitek.

(5) Pri gradnji in rekonstrukciji cest v območju OPPN je treba uporabiti tihi asfalt.

(6) Pred začetkom urejanja območja OPPN je treba izdelati načrt izvajanja del, ki mora biti pripravljen tako, da bo ob njegovem izvajanju začasna obremenitev s hrupom na dovoljeni ravni.

25. člen

(varovanje pred neioniziranimi sevanji: radon)

Območje Občine Cerknica je prepoznano kot območje z več radona in posledično možnostjo večje izpostavljenosti radonu v zaprtih prostorih. Glavni ukrep načrtovan s tem OPPN je prepoved gradnje kleti, razen delno vkopanih kleti v PEA in PEB. Stavbe je potrebno graditi na način, da se omili in prepreči vstop radona v stavbo. Pri gradnji je treba upoštevati Smernice za gradnjo radonsko varnih novih stavb novogradenj iz leta 2017.

26. člen

(varovanje pred elektromagnetnim sevanjem)

(1) Gradnja novega ali rekonstrukcija obstoječega objekta ali naprave, ki je vir elektromagnetnega sevanja (transformatorske postaje, nad/podzemni vodi za prenos električne energije, oddajni sistem za brezžično komunikacijo, radarski oddajniki ... ipd.), ne sme povzročati večjih obremenitev z elektromagnetnim sevanjem v bivalnem okolju kot jih določa Uredba o elektromagnetnem sevanju v naravnem in življenjskem okolju (Uradni list RS, št. 70/96). Za gradnjo takih objektov je potrebno izdelati oceno vplivov na okolje in pridobiti soglasje pristojne službe. Na območju OPPN in v vplivnem pasu ob njem ni obstoječih oziroma načrtovanih tovrstnih vodov in naprav.

(2) Pri vseh rekonstrukcijah, nadzidavah in dozidavah obstoječih objektov, namenjenih za delo ter za postavitve pomožnih objektov, ki posegajo na območje elektroenergetskih koridorjev obstoječih oziroma predvidenih daljnovodov, je potrebno predložiti dokazilo pooblaščen organizacije, da niso prekoračene mejne vrednosti veličin elektromagnetnega sevanja, kot to določa Uredba o elektromagnetnem sevanju v naravnem in življenjskem okolju (Uradni list RS, št. 70/96, 41/04 – ZVO-1).

27. člen

(odstranjevanje odpadkov)

(1) Zbirna in prevzemna mesta morajo biti urejena v skladu s predpisi, ki urejajo zbiranje in prevoz komunalnih

odpadkov. Treba je zagotoviti nemoten dostop in prostor za obračanje komunalnih vozil.

(2) Za ravnanje z odpadki, ki bodo nastali v času odstranitve objektov in času gradnje, je treba v fazi izvedbe izdelati načrt gospodarjenja z gradbenimi odpadki.

(3) Med izvedbo zemeljskih del je potrebno skrbno ravnanje z odpadki, potrebno jih je ločiti od neonesnaženih gradbenih odpadkov in zagotoviti primerno ravnanje glede na vrsto odpadka, ki jo opredeli akreditiran laboratorij (nevaren, nenevaren odpadek).

(4) Dovoz za komunalna vozila je načrtovan po javni poti OS A in OS B, ki sta na koncu zaključen s T obračališčem.

(5) Pred začetkom urejanja območja OPPN morajo biti zagotovljeni ukrepi in rešitve za ravnanje z odpadki, ki bodo nastali pri urejanju območja. Zanje je treba poskrbeti v skladu z veljavnimi predpisi.

(6) Na lokacijah za zbiranje in prevzem komunalnih odpadkov (ekološki otoki) se mesta za smetnjake oblikujejo skladno z 11. členom tega odloka.

(7) Razmestitev zbirnih in prevzemnih mest za komunalne odpadke je določena v grafičnem načrtu št. 4.2 »Arhitekturna zazidalna situacija – nivo strehe«.

28. člen

(svetlobno onesnaženje)

(1) Postavitve in jakost svetilk morata biti v skladu s predpisi o mejnih vrednostih svetlobnega onesnaževanja okolja.

(2) Prepovedana je uporaba svetlobnih snopov kakršne koli vrste ali oblike, mirujočih ali premikajočih, če so usmerjeni proti nebu ali površinam, ki bi jih lahko odbijale proti nebu.

(3) V primeru osvetljevanja svetilke naj ne bodo umeščene na zunanem robu EUP MR 05/1.

IX. REŠITVE IN UKREPI ZA OBRAMBO TER VARSTVO PRED NARAVNIMI IN DRUGIMI NESREČAMI, VKLJUČNO Z VARSTVOM PRED POŽAROM

29. člen

(potresna varnost)

(1) Območje OPPN se nahaja v območju potresne mikrorajonizacije 0,175 pospeška tal (g) s povratno dobo 475 let. Objekti morajo biti grajeni potresno odporno v skladu z veljavnimi predpisi glede na cono potresne nevarnosti, geološko sestavo tal in namembnost objekta.

(2) V primeru sprejema posodobljenih kart potresne nevarnosti in projektne pospeška kart se upošteva pospešek tal za predmetno lokacijo.

30. člen

(ukrepi za varstvo pred poplavami)

(1) Območje OPPN je glede ogroženosti z visokimi vodami v celoti uvrščeno v razred preostale poplavne nevarnosti. Potoki Martinščica, Skadulica s pritokom neimenovanega potoka z izviri Sv. Vida ne predstavljajo nevarnosti za poplave na obravnavanem območju.

(2) Obravnavano območje OPPN se nahaja zunaj območja poprav – območij Q10, Q100 in Q500.

(3) Izravnalni ukrepi za nadomeščanje volumna na območju OPPN niso potrebni, dopustno je tudi nasipavanje terena ob upoštevanju ostalih določil odloka o OPPN.

(4) Zunanje zelene površine, javne površine naj se načrtuje kot sonaravne sisteme za naravno odvodnjavanje. Utrjene naj bodo na način kot porozne peščene ali zatravljene površine, na kateri je omogočeno naravno ponikanje deževnice v podtalnico.

(5) Pri izvedbi ravnih streh je priporočljiva ozelenitev za zmanjševanje in upočasnitev površinskega odtoka iz streh.

(6) Pri načrtovanju je treba upoštevati elaborat Hidrološko hidravlična študija št. E67-FR/12, ki jo je izdelalo podjetje IZVO-R d.o.o. v novembru 2013.

31. člen

(ukrepi za varstvo pred požarom)

- (1) Za zaščito pred požarom je treba zagotoviti:
- pogoje za varen umik ljudi in premoženja,
 - odmike med objekti in od meje parcel oziroma ustrezno požarno ločitev objektov,
 - prometne in delovne površine za intervencijska vozila,
 - vire za zadostno oskrbo z vodo za gašenje.
- (2) Intervencijske poti se urejajo skladno z 38. členom tega odloka.
- (3) Hidrantno omrežje: požarna zaščita je načrtovana z zunanjim hidrantnim omrežjem. V primeru požara je voda za gašenje zagotovljena iz javnega hidrantnega omrežja v območju OPPN. Če pretok vode ne bo zadoščal za potrebe gašenja, mora investitor zgraditi požarni bazen ali zagotoviti ustrezno požarno varnost z drugimi ukrepi.
- (4) Odmiki: Z izbranimi materiali in odmiki je treba preprečiti možnost širjenja požara z objektov na sosednja zemljišča ali objekte. Odmiki morajo biti utemeljeni v projektni dokumentaciji v skladu s požarnimi predpisi.
- (5) Evakuacijske poti: V projektni dokumentaciji je treba predvideti način varne evakuacije iz stavb v območju OPPN na proste površine ob njih. Dalje je evakuacija mogoča po sistemu poti ter po dovoznici cesti regionalne ceste R1-212/1118 Cerknica–Bloška polica.
- (6) Ureditve v zvezi z varstvom pred požarom so določene v grafičnem načrtu št. 4.6 »Prikaz ureditev, potrebnih za varstvo pred naravnimi in drugimi nesrečami ter za zaščito pred hrupom«.

X. POGOJI GLEDE PRIKLJUČEVANJA OBJEKTOV
NA GOSPODARSKO JAVNO INFRASTRUKTURO
IN GRAJENO JAVNO DOBRO

32. člen

(pogoji za prometno urejanje)

- (1) Vse ureditve javnih površin in infrastrukture morajo biti brez arhitektonskih ovir in morajo zagotavljati univerzalno dostopnost. Stavbe in zunanje površine morajo biti grajene v skladu s predpisom, ki ureja zagotavljanje dostopnosti za funkcionalno ovirane osebe.
- (2) Vse povozne in pohodne površine morajo biti ustrezno utrjene.
- (3) Prehodi za pešce morajo biti izvedeni na nivoju hodnikov za pešce oziroma brez višinskih skokov.
- (4) Uvozi in izvozi do garaž preko hodnikov za pešce morajo biti izvedeni brez višinskih skokov za pešce.
- (5) Na območjih stanovanj se načrtujejo območja, kjer je dovoljen zgolj lokalni promet in dostava blaga ter tehnike za umirjanje prometa.
- (6) Ureditve prometne infrastrukture je potrebno predvideti sočasno oziroma predhodno pred načrtovanimi gradnjami v okviru obravnavanega območja.
- (7) Gradnja gospodarske javne infrastrukture ne sme posegati v cestno telo regionalne ceste, razen v primeru križanj.
- (8) Prometna ureditev je določena v grafičnem načrtu št. 4.4 »Prometno-tehnična situacija in idejna višinska regulacija«.

33. člen

(priključevanje na državno cesto)

- (1) Območje OPPN se na javno prometno infrastrukturo navezuje preko regionalne ceste R1-212/1118 Cerknica–Bloška polica s pravokotnim priključevanjem, ki se ga osno poravnava z obstoječim križiščem med LC542702 v stacionaži 4.4+60.00. Priključevanje ceste OS A se na državno cesto izvede s priključevalnimi zavijalnimi loki brez ukrepov na glav-

ni prometni smeri, saj je preglednost na mestu priključevanja ustrezna, $V_{rač}=50$ km/h, prav tako je pričakovan PLDP na SPS (Stranska Prometna Smer) 1000. Glede na smer vožnje po GPS v obe smeri se predvidi izvedbo priključka z zavijanjem iz priključka v obe smeri ter zavijanjem na priključek v obe smeri. Planska doba za napoved prometnih obremenitev je 20 let, predmetni priključek kategoriziramo kot skupinski priključek s PLDP 1000 (120 vozil v konični uri), za katerega je bila izdelana prometna analiza z elaboratom 699-P42/21 »Prometna in kapacitetna analiza križišča Martinjak, priključek nove zbirne ceste načrtovane v okviru OPPN Martinjak na regionalno cesto R1-212/1118 Cerknica–Bloška Polica v BCP KM 4.460 DE v naselju Martinjak v Občini Cerknica«, ki ga je izdelal Damijan Govekar, PNG Ljubljana, d.o.o. v aprilu 2021.

(2) Priključek na regionalno cesto R1-212/1118 Cerknica–Bloška polica je treba urediti v skladu z elaboratom 699-P42/21 »Prometna in kapacitetna analiza križišča Martinjak, priključek nove zbirne ceste načrtovane v okviru OPPN Martinjak na regionalno cesto R1-212/1118 Cerknica–Bloška Polica v BCP KM 4.460 DE v naselju Martinjak v Občini Cerknica«, ki ga je izdelal Damijan Govekar, PNG Ljubljana, d.o.o. v aprilu 2021.

(3) Na priključku ceste LC542702 na regionalno cesto R1-212/1118 je potrebno prilagoditi povečanje horizontalnega zavijalnega loka iz lokalne ceste v smeri desno (smer Cerknica na GPS). V vplivnem območju dostopa na razdalji cca 15 m od roba vozišča glavne ceste je potrebno prilagoditi prečni naklon lokalne ceste tako, da se desni rob ceste gledano iz smeri glavne ceste višinsko ohranja, medtem ko se levi rob spušča. S tem se poveča prečni naklon lokalne ceste in zniža vzdolžni naklon desnega roba lokalne ceste (na mestu optimizacije horizontalnega zavijalnega loka). S tem posegom se izboljša pogoje manipulacije vozila pri vožnji v smeri Cerknice (desno) – varianta 3 elaborata PRIKLJUČEVANJE LC542702 NA DRŽAVNO CESTO R1-212/1118 CERKNICA–BLOŠKA POLICA LJUBLJANA, 29. 9. 2021.

34. člen

(interna prometna mreža)

(1) Znotraj celotnega območja OPPN Martinjak je cestno omrežje predvideno za dvosmerni promet. Ceste znotraj območja OPPN se kategorizirajo kot »občinske ceste« v naseljih (ulični sistem), in sicer JP (javna pot – dostopnost), katera spada v tehnično skupino D, ki zagotavlja prevoznost. Upoštevajoč kategorijo cest bo zasnovana hitrost V_{zas} enaka računski $V_{rač}$ oziroma projektni hitrosti V_{proj} , ki bo tako enaka dovoljeni hitrosti V_{dov} , le-ta pa bo znotraj naselja znašala 50 km/h.

(2) Prometni in prosti profil dostopnih cest znotraj območja obdelave je bil definiran na podlagi računske hitrosti 50 km/h in dvosmernega prometa merodajnih vozil (tovorno vozilo/osebno vozilo). Prometni profil tako znaša minimalno 4,75 m, medtem ko prosti profil znaša minimalno 5,75 m, višina prostega profila pa 4,5 m. Na asfaltiranem vozišču širine več kot 5,0 m se označi ločilna sredinska črta.

(3) Karakteristični prečni prerezi notranjih cest so definirani skladno s kriteriji za prevoznost, upoštevajoč prometne obremenitve ter težavnost terena.

35. člen

(mirujoči promet)

(1) Predvidene stavbe imajo parkirna mesta zagotovljena v sklopu stavbe. Dodatna parkirna mesta za obiskovalce so zagotovljena z vzdolžnimi parkirnimi mesti, lociranimi ob dostopnih cestah.

(2) Število parkirnih mest je treba izračunati glede na BTP objekta ali dela objekta glede na namembnost.

(3) Za potrebe načrtovanih stavb je treba znotraj prostorske enote zagotoviti naslednje najmanjše število parkirnih mest (v tabeli PM):

Vrsta objekta	Minimalno število parkirnih mest (PM)
11. Stanovanjske stavbe	
11100 Enostanovanjske stavbe	2 PM / stanovanje
11220 tri- in večstanovanjske stavbe	2,5 PM / stanovanje
12. Nestanovanjske stavbe	
12111 Hotelske in podobne stavbe za kratkotrajno nastanitev	1 PM / 2 sobi in 1 PM / 6 sedežev
12112 Gostilne, restavracije in točilnice	1 PM / 4 sedeže + 1 PM / 2 zaposlena
12203 Druge poslovne stavbe	30 m ² neto površine / 1 PM
12301 Trgovske stavbe	1 PM / 30 m ² koristne prodajne površine (minimalno 2 PM) + 1 PM / 2 zaposlena
12304 Stavbe za storitvene dejavnosti (obratno-servisne dejavnosti – frizer, urar, čistilnica, fizioterapija, avtopralnice, lekarne ...)	1 PM / 15 m ²
12610 Stavbe za kulturo in razvedrilo	1 PM / 5 sedežev
12630 Stavbe za izobraževanje in znanstvenoraziskovalno delo (predšolska vzgoja)	2 PM / oddelek + 1 PM / 2 zaposlena
24. Drugi gradbeno inženirski objekti	
24122 Objekti za šport, rekreacijo in prosti čas	1 PM / 250 m ² površine igrišč + 1 PM / 10 sedežev za gledalce

(4) V okviru parkirišč in garaž je potrebno zagotoviti parkirna mesta za funkcionalno ovirane osebe v skladu z veljavnimi predpisi. Pri objektih v javni rabi, ki morajo biti brez ovir, je potrebno zagotoviti vsaj 5% parkirnih mest rezerviranih za vozila oseb z invalidskimi vozički (v primeru, da je parkirnih mest skupno manj kot 20, je potrebno zagotoviti vsaj 1 parkirno mesto za vozila oseb z invalidskimi vozički).

(5) Parkirišča se načrtujejo s čim manjšim številom prostostoječih prometnih znakov in informacijskih tabel. Slednje se nadomesti z uporabo talnih označb, uporabo različnih materialov in tlakov. Končna ureditev mora zagotavljati ustrezno prometno varnost.

(6) Parkirišča za potrebe objektov PEA se zagotavlja v prostorski enoti MR 05/1 na parcelnih številkah 2500/16, 2500/15 k.o. Grahovo 1675.

(7) Predlaga se ureditev parkirišča na način, da se ob robovih in vmesnih pasovih zasadi drevesa, ki zagotavljajo ustrezno osenčenje parkirnih površin. Parkirna mesta se oblikujejo kot povezani grozdi s 6 do 8 parkirnimi mesti. Na vsak sklop treh parkirnih mest naj se zasadi vsaj tri funkcionalna drevesa. Tlakovanje parkirišč naj bo izvedeno s tlakovci ali utrjeno peščeno površino.

36. člen

(peš promet)

(1) Dostop pešcev po območju OPPN poteka po dostopnih poteh OS A, OS B, OS C, OS D IN OS E. Peš promet na območju OPPN je ločen z deniveliranim in niveliranim hodnikom za pešce.

(2) Območje OPPN se povezuje z okoljskimi površinami preko javnih peš povezav v smeri sever jug, ki omogočajo prečno pretočnost pešcev od državne ceste in se iztečejo na robu območja OPPN s pogledom ali klopjo. V smeri vzhod zahod območje predeluje centralna peš povezava v stavbnem nizu PEC5, ki povezuje območje OPPN z v naravi že obstoječo »vrtno potjo« in tako omogoča vzpostavitev povezave med starim in novim delom vasi Martinjak.

37. člen

(kolesarski promet)

(1) V območju OPPN niso načrtovane ločene kolesarske steze. Kolesarski promet se bo odvijal po mešanih prometnih površinah.

(2) Pri javnih zgradbah se zagotovi parkirna mesta za kolesa. Stojala za kolesa morajo biti za območje OPPN enotno oblikovana.

38. člen

(intervencijske poti in površine)

Intervencijske poti in površine je treba urediti skladno z veljavnim standardom. Kot intervencijske poti se opredelijo vse prometnice znotraj območja OPPN in se zaključujejo s T obračališčem. Intervencijske vozne poti zunaj vozišč je treba izvesti na način, ki dopušča ustrezno tlakovanje in ozelenitev. Na intervencijskih poteh, ki ne potekajo po javnih površinah, mora biti omogočen dostop za intervencijska vozila. V območju intervencijskih poti ne sme biti grajenih ali drugih nepremičnih ovir.

39. člen

(dostava in odvoz odpadkov)

(1) Komunalni odpadki se zbirajo v zabojnikih znotraj območja posameznih gradbenih enot in jih redno odvažajo JP Komunala Cerknica d.o.o.. Zbirna mesta so določena s prostori za ekološke otoke, ki so locirana tako, da je možen kamionski odvoz skladno s 27. členom in oblikovana skladno z 11. členom tega odloka.

(2) Komunalna ureditev je določena v grafičnem načrtu št. 4.5 »Zbirni načrt komunalnih vodov in naprav«.

40. člen

(splošni pogoji za komunalno, energetska in telekomunikacijsko urejanje)

(1) Splošni pogoji za potek in gradnjo komunalne in energetske infrastrukture so:

– Načrtovani objekti morajo biti priključeni na komunalno in energetska infrastrukturo omrežje, priključitev se izvede skladno s pogoji upravljavcev komunalno energetskega vodov.

– Upoštevati je treba predpisane odmike od obstoječih komunalnih in energetskega vodov in naprav.

– Dopustne so delne inčasne ureditve, ki morajo biti izdelane v skladu s programi upravljavcev in izvedene tako, da jih je mogoče vključiti v končno fazo ureditve posameznega komunalnega oziroma energetskega voda po izdelanih idejnih rešitvah za območje OPPN.

– Vsi sekundarni in primarni vodi morajo praviloma potekati po javnih površinah oziroma površinah v javni rabi tako, da je omogočeno njihovo vzdrževanje.

– Kadar potek po javnih površinah ni mogoč, mora lastnik prizadetega zemljišča omogočiti izvedbo in vzdrževanje javnih komunalnih naprav in energetske infrastrukture na svojem zemljišču, upravljavec pa mora za to od lastnika pridobiti služnost.

– Na območju predvidene gradnje se nahaja obstoječa GJI, na katero se bo območje obdelave tudi priklapljalo, in sicer sanitarna odpadna kanalizacija s čistilno napravo v neposredni bližini, vodovodna mreža, elektroenergetsko omrežje ter telekomunikacijsko omrežje (KTV in TK).

– Znotraj območja OPPN bo razvod GJI sledil prometnicam, oziroma bodo infrastrukturni vodi prioriteto položeni v zemljišče javne rabe. Dopustne so spremembe tras posameznih vodov in objektov v fazi projektiranja, če se s tem zagotovi ustrežnejša oskrba in racionalnejša izraba prostora.

– Znotraj območja OPPN se predvidi odvodnjavanje javnih površin, odvodnjavanje zasebnih površin se izvaja s ponikanjem znotraj posameznega zemljišča (v kolikor geomehanske raziskave pokažejo, da so temeljna tla ugodna za tovrstno odvajanje), sanitarna kanalizacija z odcepi do priključnih mest, javna razsvetljava, srednje napetostni elektroenergetski vod s transformatorsko postajo, nizkonapetostni elektroenergetski razvod do posameznih zemljišč predvidenih za gradnjo, vodovodna mreža s hidranti ter odcepi do priključnih mest ter telekomunikacijsko omrežje z razvodom do posameznih zemljišč.

– Gradnja vodov in naprav komunalne in energetske infrastrukture mora potekati usklajeno z gradnjo objektov znotraj posamezne prostorske enote.

– Obstoječo komunalno in energetske infrastrukture je dopustno obnavljati, dograjevati in povečevati njeno zmogljivost v skladu s prostorskimi in okoljskimi možnostmi.

(2) Komunalna in energetska ureditev sta določeni v grafičnem načrtu št. 4.5 »Zbirni načrt komunalnih vodov in naprav«.

41. člen

(vodovod)

(1) Priključevanje objektov je predvideno na vodovodno omrežje, ki se bo izvedlo v sklopu izgradnje javne prometne infrastrukture znotraj območja OPPN. Naselje Martinjak se napaja s pitno vodo iz obstoječega vodovodnega sistema Cerknica - Rakek. Vir vode je vodno zajetje Črne Mlake, voda se prečiščuje do ustrezne kakovosti v čistilni napravi UF Cerknica, nakar se tlačno preko črpališč Cerknica in Peščenk dviguje do vodohrana Martinjak, ki kontinuirano zagotavlja ustrezen tlak in količino pitne vode naselju Martinjak.

(2) Javni vodovod znotraj območja OPPN se bo predvidoma na obstoječe vodovodno mrežo priklapljalo na mestu priključevanja na državno cesto, in sicer na obstoječo vodovodno cev NL DN100.

(3) Pri načrtovanju novega vodovodnega omrežja znotraj območja OPPN je potrebno upoštevati sledeče parametre:

– Pri dimenzioniranju se upošteva maksimalna poraba z upoštevanjem požarne vode $Q_p=12l/s$.

– Pri izračunu maksimalne porabe gospodinjev se upošteva 250l/oseb/dan, v gostinstvu 15l/gosta/dan, javne urade 15l/zaposlenega/dan, medtem ko se upošteva največja urna poraba 13% dejanske ter srednjo urno porabo 8% dejanske.

(3) Voda za gašenje je v primeru požara zagotovljena iz novega hidrantnega omrežja kot del vodovodnega omrežja znotraj območja OPPN. Končni hidrant na vodovodni veji V1 mora biti načrtovan tudi za potrebe vzdrževanja vodovodnega omrežja – za praznjenje in izpiranje vodovoda.

(4) Hidrantno omrežje naj bo oblikovano v obročast sistem cevovodov, razen pri stanovanjskih stavbah, kjer je dovoljen slepi cevovod, največje dolžine do 200 m.

(5) Razdalja med hidrantoma ne sme biti večja od 80 m, v naseljenih krajih, kjer so večinoma stanovanjski objekti, pa največ 150 m.

(6) Pri postavitvi hidrantov na javnih površinah so določene naslednje medsebojne razdalje:

– v odprtem stanovanjskem področju do 120 m

– v zaprtem stanovanjskem področju do 100 m

– v ulicah s poslovno dejavnostjo do 80 m.

(7) Razdalja med hidranti in stavbo ne sme biti manjša od 5 m in ne večja od 80 m ter ne sme biti v porušitvenem območju objekta.

(8) Pri načrtovanju, gradnji ter obratovanju in vzdrževanju vodovodov je treba upoštevati vsa določila, ki jih vsebujejo veljavni predpisi in predvsem podzakonski akti, ki urejajo oskrbo z vodo. Vodovod in pripadajoče objekte je treba izvesti v skladu z internim dokumentom Javnega podjetja komunala Cerknica d.o.o., Tehnični pravilnik za projektiranje, tehnično izvedbo in uporabo javnega vodovodnega sistema na območju občin Cerknica, in Lošča dolina, 1. 7. 2014.

(9) Vodovodi morajo potekati v dostopnih javnih površinah in intervencijskih poteh tako, da je omogočeno vzdrževanje vodovodnega omrežja in priključkov. Za obstoječe in predvidene javne vodovode je treba zagotoviti predpisane varovalne pasove oziroma odmike od ostalih objektov in naprav.

(10) Pred priključitvijo na javno vodovodno omrežje je treba zaprositi upravjalca javnega vodovoda za soglasje za priključitev posameznih objektov in predložiti izvedbeno dokumentacijo.

42. člen

(kanalizacija)

(1) Na celotnem območju urejanja je predvidena kanalizacija v ločenem sistemu.

(2) Sanitarno kanalizacijo se preko sekundarnih kanalov in primarnega kanala, ki potekajo v koridorjih javne cestne infrastrukture, priključuje na obstoječo čistilno napravo. Odvajanje sanitarnih odpadnih voda se bo vršilo preko sanitarne odpadne kanalizacije, ki se izvede v vodotesni obliki z izpustom v obstoječi sanitarni jašek neposredno pred čistilno napravo ki se nahaja v neposredni bližini na JV strani izven območja OPPN. Celoten kanalizacijski sistem znotraj območja urejanja se predvidi v gravitacijski obliki, zaradi konfiguracije terena, ki pada v smeri JZ in zaradi višine čistilne naprave, ki je lokacijsko na višjem terenu kot JZ rob območja urejanja, bo potrebno navezovalni del kanalizacijskega sistema izvesti v tlačni obliki, črpališče se predvidi na JV robu območja OPPN, od kjer poteka tlačni vod do izpustnega jaška čistilne naprave. Na vsaki gradbeni enoti se predvidi odcep za sanitarni priključek. Na vsakem lomu in odcepu sanitarnega kanala se predvidi revizijski jašek.

(3) Odvajanje padavinskih voda znotraj posameznih gradbenih enot stavb se bo vršilo klasično z globinskim odvodom in izpustom v ponikovalna polja ali vodnjake znotraj posamezne gradbene enote. Iz ponikovalnic pa se predvidi varnostne izpuste v javni meteorni kanal, tako da ponikovalna polja služijo odvajanju kakor tudi zadrževanju padavinskih odpadnih voda.

(4) Padavinske vode iz območja posameznih gradbenih enot se odvaja po interni kanalizaciji, v največji meri se izkoristi sistem ponikovalnic znotraj vsakega posameznega območja gradbene enote. Iz ponikovalnic pa se predvidi varnostne izpuste v javni meteorni kanal, tako da ponikovalna polja služijo odvajanju kakor tudi retenziji padavinskih odpadnih voda. Padavinske odpadne vode iz območja javnih površin se odvajajo po javni padavinski odpadni kanalizaciji, ki poteka po koridorjih javne cestne infrastrukture.

(5) Padavinske odpadne vode iz območja javnih površin se odvajajo po javni padavinski odpadni kanalizaciji, ki poteka po koridorjih javne cestne infrastrukture. Ponikanje se izvede preko perforiranega sistema površinskih in globinskih elementov odvodnjavanja, ki omogočajo kapilarno pronicanje padavinskih voda v podtalje. V ta namen se uporablja več vzporednih sistemov: a) z oblikovanjem čim več zelenih pohodnih in povoznih površin v obliki travnih plošč, b) meteorni revizijski vertikalni jaški brez dna, c) cevi padavinske kanalizacije s cevni s perforiranim spodnjim delom.

(6) V kolikor se bo s hidravličnim izuračunom izkazalo, da je hidravlična obremenitev prevelika, se za odvajanje padavinskih voda predvidi ponikalna polja (plitvo ali globinsko ponikanje), preferentno cevne ponikalnice izven vozniških površin. V kolikor to nebi bilo mogoče, je potrebno pri vmeščanju ponikalnic pod vozne površine posebno pozornost posvečati preprečevanju izpiranja nosilnih tal in preprečevanju kavitacij. Za celoten sistem je potrebno predvideti tudi varnostni preliv, ki bo padavinsko vodo v primeru prekomernih padavin odvajal v naravna razlivna polja.

(7) Pričakovana koncentracija celotnih ogljikovodikov v odpadni padavinski vodi ne bo presegala mejnih vrednosti, zato prečiščevanje odpadne padavinske vode pred izpustom v naravne odvodnike ni predvideno. Padavinske vode iz površin za mirujoč promet, ki se jih predvidi znotraj posamezne gradbene enote, se mora pred priključitvijo na javno padavinsko kanalizacijo ali pred izpustom v ponikalnice prečiščevati preko lovilcev olj in maščob.

(8) Za zmanjšanje odtoka padavinskih odpadnih voda z območja OPPN je treba preučiti tudi možnost izvedbe drugih ukrepov, na primer izvedbo zelenih streh na načrtovanih objektih ter možnost ponovne uporabe vode za sanitarne potrebe.

(9) Pri načrtovanju, gradnji ter obratovanju in vzdrževanju vodovodov je treba upoštevati vsa določila, ki jih vsebujejo veljavni predpisi in predvsem podzakonski akti, ki urejajo oskrbo z vodo. Vodovod in pripadajoče objekte je treba izvesti v skladu z internim dokumentom Javnega podjetja komunala Cerknica d.o.o., Tehnični pravilnik za projektiranje, tehnično izvedbo in uporabo javnega vodovodnega sistema na območju občin Cerknica, in Lošča dolina, 1. 7. 2014

(10) Pred priključitvijo na javno vodovodno omrežje je treba zaprositi upravitelja javne kanalizacije za soglasje za priključitev posameznih objektov in predložiti izvedbeno dokumentacijo.

43. člen

(elektroenergetsko omrežje)

(1) Predvideno oblikovanje prostora znotraj OPPN ne bo vplivalo na obstoječe energetske naprave. Predvidena poraba energije skupaj s širitvijo bo znana po pridobitvi vseh programov znotraj posameznih gradbenih enot.

(2) Dolgoročna oskrba na srednje napetostnem nivoju se predvidi z vzankanjem novega kablovoda v transformatorski postaji, ki je predviden v podaljšku javne poti OS B na vzhodnem delu OPPN.

(3) V območju OPPN je treba za napajanje objektov z električno energijo zgraditi elektrokabelsko kanalizacijo.

(4) Niskonapetostni priključki do stavb potekajo v načrtovani elektrokabelski kanalizaciji.

(5) Za priklop predvidenih objektov bo potrebno zgraditi transformatorsko postajo s SN blokom v SF6 izvedbi. Predvideno transformatorsko postajo se predvidi na koncu javne poti OS B na vzhodnem robu območja OPPN. Transformatorsko postajo je potrebno zazankati v 20 kV omrežje, s čimer bo zagotovljeno zanesljivo in kvalitetno napajanje objektov znotraj območja urejanja. V kolikor bo za posamezni objekt ali gradbeno parcelo potrebno zagotoviti samostojno transformatorsko postajo se lokacija le te določi v projektu za pridobitev gradbenega dovoljenja, na njega pa je potrebno pridobiti soglasja distributerja. Niskonapetostni razvodi iz TP se izvedejo po novi kabelski kanalizaciji z jaški standardnih dimenzij. Kabelsko kanalizacijo vodimo v koridorju javnega cestnega omrežja in sicer od priključevanja na TP in do posameznih odjemnih mest. Za vsak objekt posebej se predvidijo odzemna mesta in samostojno merilno mesto v prostostoječi omarici na stalno dostopnem mestu.

(6) Dodatno transformatorsko postajo se lahko postavi poleg predvidene transformatorske postaje iz drugega in petega odstavka tega člena, ali se vkomponira v javni objekt v nizu PEA2.

44. člen

(telekomunikacijsko in kabelsko omrežje)

(1) Za oskrbo predvidenega območja OPPN z novimi telekomunikacijskimi priključki je potrebno dograditi primarno TK omrežje z navezavo na obstoječo telekomunikacijsko mrežo. Priključevanje na obstoječe omrežje se predvidi na mestu priključevanja na državno cesto.

(2) Za zagotavljanje TK povezav je potrebno zgraditi kabelske objekte na novo predvideni dvocevni kabelski kanalizaciji s pomožnimi kabelskimi jaški in tipskimi povoznimi pokrovi. Trasa kabelske kanalizacije je predvidena v koridorjih javne cestne infrastrukture v sklopu ostale komunalne infrastrukture.

45. člen

(javna razsvetljava)

(1) Na območju urejanja se izvede javna razsvetljava. Medsebojna oddaljenost svetilk naj ne bo večja od 30 m. Kable vodimo ob niskonapetostnem razvodu in v kabelski kanalizaciji. Svetilke so enotne v celotnem območju.

(2) Razsvetljava mora biti izvedena s svetilkami, ki ne povzročajo t. i. svetlobnega onesnaževanja in morajo biti skladne z usmeritvami glede energijske učinkovitosti in varstva pred vsiljeno svetlobo. Osvetlitev na območju OPPN mora biti zadostna, enakomerna in nebleščeča.

(3) Na zunanjem robu EUP javna razsvetljava ni dopustna.

46. člen

(učinkovita raba energije v stavbah)

Pri projektiranju stavb v območju OPPN je treba upoštevati pravilnik, ki ureja učinkovito rabo energije v stavbah.

XI. DOPUSTNA Odstopanja OD NAČRTOVANIH REŠITEV

47. člen

(dopustna odstopanja od načrtovanih rešitev)

Dopustna odstopanja od načrtovanih rešitev so:

1. parcelacija:

– pri poteku parcelnih mej in pri površinah parcel so dopustna odstopanja v okviru dopustnih odstopanj pri geodetskih meritvah,

– koordinate zakoličbenih točk objektov lahko odstopajo v okviru dopustnih odstopanj pri tlorisnih gabaritih objektov,

– meje parcel, namenjenih javnim površinam, lahko odstopajo do 0,20 m v korist javnih površin.

• tlorisni gabariti stavb:

– pri stavbah v PEA in PEB so dopustna odstopanja navzdol do 15% posamezne dimenzije,

– pri stavbah v PEC so dopustna odstopanja navzdol, vendar gabarit glavnega volumna posamezne stavbe ne sme biti ožji od 6,80 m in krajši od 11,00 m,

– pri stavbah v PEC je lahko dodatni volumen na vrtno stran v pritličju manjši brez omejitev,

– pri stavbah v PED so dopustna odstopanja navzdol do 20% posamezne dimenzije,

– v enoti PEC je možno združevati parcele s številko 16 in 17, 18 in 19, 22 in 23, 24 in 25, 28 in 29, 30 in 31, 32 in 33, 34 in 35, 38 in 39, 40 in 41, 42 in 43, 44 in 45,

– v enoti PEA je možno združevati parcele s številko 60 in 2500/16.

• višinski gabariti in etažnost stavb:

– višinski gabariti se lahko povišajo do dopustnih višin predpisanih za prostorske enote in nize,

– pri kotah terena, kleti in pritličja so dopustna odstopanja 0,2 m glede na koto izvedene dostopne javne poti,

– pri kotah zunanje ureditve in prometnih površin so dopustna odstopanja do $\pm 0,50$ m.

- vhodi in dostopi:
 - mikrolokacije vhodov in dostopov do stavb se lahko spremenijo.
- zazidalna zasnova in zasnova zunanje ureditve:
 - brez odstopanj.
- zmožljivost območja:
 - število stanovanj znotraj območja OPPN lahko odstopa navzdol,
 - BTP stavb se lahko spremeni v okviru dopustnih odstopanj pri gabaritih stavb.
- prometne, komunalne in energetske ureditve:
 - pri realizaciji OPPN so dopustna odstopanja od poteka tras, površin, objektov, naprav in priključkov posamezne prometne, komunalne, energetske in elektronske komunikacijske infrastrukture ter pri vodnih ureditvah, če so pri nadaljnjem podrobnejšem proučevanju pridobljene rešitve, ki so primernejše s tehničnega ali okoljevarstvenega vidika ali omogočajo boljše prometno funkcioniranje in dostopnost celotnega območja načrta, ki pa ne smejo poslabšati prostorskih in okoljskih razmer. Ta odstopanja ne smejo biti v nasprotju s javnimi interesi in morajo z njimi soglašati organi in organizacije, ki jih ta odstopanja zadevajo, oziroma upravljavci posameznega voda.

48. člen

(gradnja prostorske enote PEC)

(1) V prostorski enoti PEC je na parcelah št. 16, 17, 18, 19, 22, 23, 24, 25, 28, 29, 30, 31, 32, 33, 34, 35, 38, 39, 40, 41, 42, 43, 44 in 45 dovoljena gradnja dveh ali treh objektov v posameznem stavbnem nizu.

(2) Ne glede na določila prvega odstavka tega člena, je gradnja treh objektov v posameznem stavbnem nizu na parcelah št. 16, 17, 18, 19, 22, 23, 24, 25, 28, 29, 30 in 31 dovoljena zgolj v primeru, da se investitor odloči za gradnjo vseh objektov hkrati celotne prostorske enote PEC.

(3) V kolikor se investitor odloči zgolj za gradnjo enega ali več objektov v prostorski enoti PEC, je možna gradnja dveh objektov v posameznem stavbnem nizu na parcelah št. 16, 17, 18, 19, 22, 23, 24, 25, 28, 29, 30 in 31.

49. člen

(dopustni posegi do pričetka gradnje v območju OPPN)

- Dopustni posegi do pričetka gradnje v območju OPPN so:
- urejanje parkovnih in odprtih bivalnih površin, drevoredi, površine za pešce, otroška igrišča ipd.,
 - urejanje vrtičkov po določitih za namensko rabo ZV, območja ni treba priključiti na vodovod, lope niso dopustne.
 - vse objekte v območju OPPN je dopustno odstraniti.

XII. DRUGI POGOJI IN ZAHTEVE ZA IZVAJANJE OPPN

50. člen

(obveznosti investitorjev in izvajalcev)

Za zagotavljanje prometne varnosti med gradnjo objektov ter zagotavljanje kakovosti bivalnega okolja med gradnjo in po njej imajo investitor in izvajalci naslednje obveznosti:

- promet med gradnjo morajo organizirati tako, da prometna varnost zaradi gradnje ni slabša in da ne prihaja do zastojev na obstoječem cestnem omrežju,
- zagotoviti morajo nemoteno komunalno oskrbo prek vseh obstoječih infrastrukturnih vodov in naprav,
- infrastrukturne vode je treba takoj obnoviti, če se ob gradnji poškodujejo,
- zagotoviti morajo sanacijo objektov, pripadajočih ureditev in naprav, poškodovanih zaradi gradnje. Izvedena sanacija je pogoj za pridobitev uporabnega dovoljenja,
- v času gradnje morajo zagotoviti ustrezen strokovni nadzor skladno z veljavno gradbeno zakonodajo, vključno z nadzorom stanja sosednjih objektov in terena, tudi zunaj območja OPPN. Pred gradnjo je treba ugotoviti stanje obstoječih objek-

– in namestiti naprave za merjenje posej. Investitor gradnje posameznega objekta je dolžan izvesti sanacijo poškodb na sosednji stavbi, če so te nastale zaradi izvajanja gradbenih del. Stopnja poškodb se ugotovi s strokovno ekspertizo. Ob pripravi projektne dokumentacije za vsako posamezno fazo geometrikanik določi, katere od obstoječih objektov je treba opazovati, in opredeli potreben obseg meritev,

- investitor mora zagotoviti naročilo za prevzem gradbenih odpadkov pred začetkom izvajanja gradbenih del.

51. člen

(usmeritve za določitev meril in pogojev po prenehanju veljavnosti OPPN oziroma po izvedbi z OPPN načrtovanih ureditev)

(1) Po izvedbi z OPPN predvidenih ureditev so dopustni naslednji posegi:

- odstranitev objektov,
- vzdrževalna dela na objektih prometne, komunalne, energetske in elektronske komunikacijske infrastrukture,
- vzdrževalna dela, rekonstrukcija, novogradnja stavb ter pripadajočih objektov in ureditev,
- obnove fasadnega plašča stavb, pri čemer se pri oblikovanju fasad ohranijo oblikovne lastnosti fasad stavb v skladu z določili tega odloka in skladno z izdanim gradbenim dovoljenjem za posamezni objekt,

– postavitev enostavnih in nezahtevnih objektov skladno s tem OPPN,

- dela v zvezi z ureditvijo zelenih površin, če se ohrani krajinska zasnova zunanje ureditve, določena s tem OPPN,
- spremembe namembnosti stavb skladno z dovoljenimi dejavnostmi po posameznih prostorskih enotah, določenih s tem OPPN in skladno z zakoni, pravilniki in odloki, ki so predpisani za objekte posameznih dejavnosti.

(2) Kasnejše novogradnje-dozidave stavb so dopustne zgolj ob merilih podanih v tem OPPN.

XIII. KONČNI DOLOČBI

52. člen

(vpogled v OPPN)

OPPN je stalno na vpogled pri:

- Občini Cerknica, Služba za okolje in prostor,
- Upravni enoti Cerknica.

53. člen

(uveljavitev)

Ta odlok začne veljati petnajsti dan po objavi v Uradnem listu Republike Slovenije.

Št. 3500-3/2019

Cerknica, dne 4. februarja 2022

Župan
Občine Cerknica
Marko Rupar

392. Odlok o ureditvi javne službe zagotavljanja zavetišča za zapuščene živali na območju Občine Cerknica

Na podlagi 61. člena Zakona o lokalni samoupravi (Uradni list RS, št. (Uradni list RS, št. 94/07 – uradno prečiščeno besedilo, 27/08 – odl. US, 76/08, 79/09, 51/10, 84/10 – odl. US, 40/12 – ZUJF, 14/15 – ZUUJFO, 76/16 – odl. US, 11/18 – ZSPDSLS-1, 30/18, 61/20 – ZIUZEOP-A, 80/20 – ZIUOOPE), 27. člena Zakona o zaščiti živali (Uradni list RS, št. 38/13 – uradno prečiščeno besedilo, 21/18 – ZNOrg, 92/20, 159/21)

in 8. člena Statuta Občine Cerknica (Uradni list RS, št. 2/17 – UPB1) je Občinski svet Občine Cerknica na 22. redni seji dne 3. 2. 2022 sprejel

O D L O K

o ureditvi javne službe zagotavljanja zavetišča za zapuščene živali na območju Občine Cerknica

I. SPLOŠNE DOLOČBE

1. člen

(1) S tem odlokom se za območje Občine Cerknica (v nadaljevanju: občina) ureja obvezna lokalna javna služba zagotavljanja zavetišča za zapuščene živali (v nadaljevanju: javna služba).

(2) S tem odlokom se določi predmet, območje in način opravljanja javne službe, pogoji opravljanja javne službe, pričetek, čas trajanja in prenehanje koncesijskega razmerja, viri in način financiranja javne službe, postopek imenovanja predstavnika občine v svet zavetišča ter nadzor nad izvajanjem javne službe.

II. PREDMET JAVNE SLUŽBE

2. člen

Dejavnost, ki je predmet javne službe, v skladu z zakonom, ki ureja zaščito živali, obsega:

- sprejem prijav o zapuščenih živalih,
- zagotavljanje potrebne veterinarske pomoči zapuščenim živalim,
- zagotavljanje ulova, prevoza, namestitve in oskrbe zapuščenih živali v zavetišču,
- skrb za iskanje skrbnikov teh živali oziroma prodajo ali oddajo živali novim lastnikom,
- zagotavljanje označevanja in registracije zapuščenih živali v skladu s predpisi,
- druge naloge, določene z Zakonom o zaščiti živali in Pravilnikom o pogojih za zavetišča za zapuščene živali ter drugimi veljavnimi predpisi, ki urejajo to področje.

III. OBMOČJE IZVAJANJA JAVNE SLUŽBE

3. člen

Območje izvajanja javne službe iz prvega člena tega odloka obsega območje Občine Cerknica.

IV. NAČIN OPRAVLJANJA JAVNE SLUŽBE

4. člen

(1) Za izvajanje javne službe se podeli koncesija.

(2) Koncesija se s tem odlokom skladno s predpisi, ki urejajo postopek podelitve koncesije, za obdobje, določeno v drugem odstavku tega člena podeli neposredno javnemu zavodu Živalski vrt Ljubljana, ki ima na podlagi Odloka o ustanovitvi javnega zavoda Živalski vrt Ljubljana (Uradni list RS, št. 48/03, 17/05 in 64/16, v nadaljevanju: odlok) v zvezi z opravljanjem nalog zavetišča za zapuščene živali na območju Mestne občine Ljubljana, organizirano notranjo organizacijsko enoto javnega zavoda Zavetišče za živali Ljubljana, ki javno službo opravlja na sedežu notranje organizacijske enote Gmajnice 30, Ljubljana.

(3) Občina in koncesionar v zvezi z opravljanjem javne službe skleneta koncesijsko pogodbo za obdobje 5 let, s katero podrobneje uredita izvajanje koncesioniranega razmerja.

(4) Koncesionar pridobi pravice in obveznosti iz koncesijskega razmerja s sklenitvijo koncesijske pogodbe.

(5) Koncesionar pridobi na podlagi koncesijske pogodbe na celotnem območju občine izključno pravico opravljati javno

službo ter dolžnost zagotavljati kontinuirano izvajanje in kvalitetno opravljanje javne službe skladno s predpisi in v javnem interesu.

V. POGOJI OPRAVLJANJA JAVNE SLUŽBE

5. člen

Javno službo mora koncesionar opravljati skladno z zakonom, ki ureja zaščito živali, pravilnikom, ki ureja pogoje za zavetišče za zapuščene živali, drugimi veljavnimi predpisi ter v skladu s koncesijsko pogodbo.

6. člen

(1) Koncesionar je dolžan izvajati javno službo nepretrgoma.

(2) Koncesionar je dolžan opravljati koncesijo tudi ob nepredvidljivih okoliščinah, nastalih zaradi višje sile. V teh primerih ima koncesionar ob dokazanih razlogih pravico zahtevati od koncedenta povračilo stroškov, ki so nastali zaradi opravljanja koncesije v nepredvidljivih okoliščinah. Ob nastopu okoliščin, ki pomenijo višjo silo, se morata koncedent in koncesionar medsebojno obveščati in dogovarjati o izvajanju koncesije v pogojih nastale višje sile.

7. člen

(1) Koncesionar je dolžan v okviru javne službe izjemoma opravljati tudi:

- dela in naloge, ki presegajo predviden obseg del in nalog, kot je določen v pogodbi,
- dodatna dela in naloge, ki s koncesijsko pogodbo niso predvidena, če je zagotovitev takšnih del oziroma nalog nujno potrebna za izvajanje javne službe.

(2) Koncesionar je za opravljanje del in nalog iz prejšnjega odstavka upravičen do dodatnega plačila v skladu s cenikom. Za ceno del in nalog, ki s cenikom niso določena, se stranki predhodno dogovorita.

8. člen

Z aneksom h koncesijski pogodbi se določi:

- uskladitev cen skladno s Pravilnikom o načinu valorizacije denarnih obveznosti, ki jih v večletnih pogodbah dogovarjajo pravne osebe javnega sektorja (Uradni list RS, št. 1/04),
- spremembo cene zaradi spremembe cenika v posledici spremenjenih predpisov in protokolov, ki določajo pogoje in način oskrbe živali, plačilo dela ter dviga življenjskih stroškov,
- obseg, čas trajanja, višina dodatnega plačila ter druga vprašanja v zvezi z izvedbo posebnih projektov, ki jih stranki dogovorita v času izvajanja koncesijske pogodbe,
- vprašanja, povezana s spremembami v predpisih, ki jih je dolžan koncesionar upoštevati pri izvajanju koncesije.

9. člen

Koncesionar je dolžan voditi knjigovodstvo za dejavnost, ki je predmet te javne službe, ločeno od knjigovodstva za svojo drugo dejavnost.

10. člen

Koncesionar mora skladno z veljavnimi predpisi, skrbno, natančno in ažurno voditi predpisane evidence, ki jih je dolžan kadarkoli dati na vpogled občini.

11. člen

Koncesionar občini najmanj dvakrat letno poroča o izvajanju javne službe, kadarkoli na zahtevo občine pa je dolžan predložiti tudi vmesna poročila.

12. člen

(1) Koncesionar je neposredno odgovoren za kakršnokoli škodo, ki so jo pri opravljanju ali v zvezi z opravljanjem javne službe povzročili fizičnim in pravnim osebam pri njem zaposleni

ali njegovi podizvajalci. Odgovornost koncesionarja je podana tudi v primeru stavke pri njem zaposlenih ljudi.

(2) Koncesionar mora biti zavarovan proti odgovornosti za škodo, ki jo lahko povzroči zaradi napak pri izvajanju javne službe in tudi za škodo, nastalo zaradi višje sile.

13. člen

Koncesionar ne sme prenesti koncesije na drugo pravno ali fizično osebo, lahko pa za posamezne storitve v okviru izvajanja javne službe sklepa pogodbe s podizvajalci, ki jih izbere skladno s predpisi, ki urejajo javna naročila, in ki navedene storitve izvajajo v njegovem imenu in za njegov račun.

VI. VIRI IN NAČIN FINANCIRANJA

14. člen

Javna služba, ki jo izvaja koncesionar, se financira iz:

- proračuna občine,
- plačila stroškov v zvezi z zapuščenimi živalmi,
- drugih virov.

15. člen

(1) Pri izračunu sredstev, ki se zagotovijo v občinskem proračunu za izvajanje javne službe, se upošteva predvsem naslednje:

- podatke pristojnega organa o številu registriranih živali v občini,
- kriterije, ki jih določajo pravni predpisi glede zagotavljanja števila mest v zavetišču na določeno število registriranih živali v občini,
- stroške veterinarskih ukrepov,
- dosedanji obseg poslovanja.

(2) Oblikovanje in kalkulativni elementi cene celotne oskrbe zapuščene živali ter obseg in način financiranja javne službe se podrobneje določi s koncesijsko pogodbo.

VII. NADZOR NAD IZVAJANJEM JAVNE SLUŽBE

16. člen

(1) Občina ima pravico izvajati nadzor nad opravljanjem javne službe. Nadzor opravlja občinska uprava. Koncesionar mora kadarkoli med delovnim časom posredovati informacije o poslovanju in omogočiti pooblaščenim osebam za nadzor vpogled v poslovne knjige in evidence v zvezi z izvajanjem javne službe.

(2) Nadzor je lahko napovedan, nenapovedan ali stalen.

(3) Nadzor mora potekati tako, da ne ovira rednega izvajanja koncesije in tretjih oseb, izvajati pa se mora praviloma le v poslovnem času koncesionarja. Izvajalec nadzora se izkaže s pooblastilom koncedenta. O nadzoru se napravi zapisnik, ki ga podpisata koncesionar in predstavnik koncedenta.

(4) Osebe, ki izvajajo nadzor, so dolžne podatke o poslovanju koncesionarja obravnavati kot poslovno skrivnost.

(5) Podrobneje se nadzor uredi s koncesijsko pogodbo.

VIII. SVET ZAVETIŠČA TER IMENOVANJE PREDSTAVNIKA OBČINE V SVET ZAVETIŠČA

17. člen

(1) Zavetišče ima svet zavetišč, ki je sestavljen in opravlja naloge v skladu s predpisi o pogojih za zavetišča za zapuščene živali.

(2) Župan imenuje predstavnika občine v svet zavetišč. V kolikor ima v času sklenitve koncesijske pogodbe zavetišče v skladu z ustanovitvenim aktom že imenovanega člana sveta zavetišč kot predstavnika občine, za zastopanje interesov občine župan pooblasti obstoječega člana sveta zavetišč.

18. člen

Predstavniki občine v svetu zavetišč je dolžan občini poročati o sklepih sej sveta zavetišč.

IX. PRENEHANJE KONCESIJSKEGA RAZMERJA

19. člen

(1) Koncesijsko razmerje preneha:

- s pretekom časa, za katerega je bilo sklenjeno,
- s sporazumom občine in koncesionarja,
- z odstopom,
- z odvzemom,
- na podlagi zakona.

(2) Koncesijska pogodba lahko preneha zgolj v celoti.

20. člen

Občina in koncesionar se lahko s pisnim sporazumom dogovorita o datumu prenehanja koncesijskega razmerja. V tem primeru mora dosedanji koncesionar izvajati javno službo, do dogovorjenega datuma.

21. člen

(1) Koncesionar lahko samo zaradi izjemnih, nepredvidljivih okoliščin, ko iz utemeljenih razlogov ne more več izvajati javne službe, odstopi od koncesijske pogodbe, pri čemer odstop od pogodbe prične učinkovati po preteku šestmesečnega odpovednega roka, ki teče od prejema izjave koncesionarja o odstopu od pogodbe.

(2) Z enakim odpovednim rokom je mogoče odpovedati koncesijsko pogodbo tudi v primeru, da kljub izkazanim spreminjenim okoliščinam iz 8. člena tega odloka v roku enega meseca ni sklenjen ustrezen aneks h koncesijski pogodbi.

22. člen

(1) Občina lahko z odločbo odvzame koncesijo:

- če v dogovorjenem roku koncesionar ne podpiše koncesijske pogodbe,
- če koncesionar ne opravlja javne službe v skladu s predpisi, tem odlokom in koncesijsko pogodbo,
- če koncesionar ne izpolnjuje več pogojev za opravljanje javne službe skladno z veljavno zakonodajo.

(2) Pritožba zoper odločbo iz prejšnjega odstavka tega člena se vložijo na župana v 15 dneh od vročitve odločbe.

23. člen

(1) V primerih prenehanja koncesijskega razmerja je koncesionar dolžan opravljati dela in naloge v skladu s sklenjeno pogodbo do izbire novega koncesionarja, vendar največ 6 mesecev.

(2) Koncesionar je po prenehanju koncesijskega razmerja dolžan v skladu s predpisi in koncesijsko pogodbo dokončati dela in naloge v zvezi z oskrbo živali, ki jih je sprejel v času trajanja razmerja, pri čemer je upravičen do plačila navedenih storitev v skladu s cenikom tudi po prenehanju koncesijskega razmerja, razen če je s koncesijsko pogodbo drugače določeno.

X. KONČNA DOLOČBA

24. člen

Ta odlok začne veljati naslednji dan po objavi v Uradnem listu Republike Slovenije.

Št. 007-0005/2022

Cerknica, dne 3. februarja 2022

Župan
Občine Cerknica
Marko Rupar

393. Odlok o subvencioniranju varstva otrok s posebnimi potrebami

Na podlagi 21. člena Zakona o lokalni samoupravi (Uradni list RS, št. 94/07 – UPB, 27/08 – odl. US, 76/08, 79/09, 51/10, 84/10 – odl. US, 40/12 – ZUJF, 14/15 – ZUUJFO, 76/16 – odl. US, 11/18 – ZSPDSLS-1, 30/18, 61/20 – ZIUZEOP-A, 80/20 – ZIUOOPE), 44. člena Pravilnika o normativih in standardih za izvajanje programa osnovne šole (Uradni list RS, št. 57/07, 65/08, 99/10, 51/14, 64/15, 47/17, 54/19, 180/20 in 54/21) in 17. člena Statuta Občine Cerknica (Uradni list RS, št. 2/17) je Občinski svet Občine Cerknica na 22. redni seji dne 3. 2. 2022 sprejel

ODLOK**o subvencioniranju varstva otrok s posebnimi potrebami****I. SPLOŠNA DOLOČBA****1. člen**

(1) Ta odlok ureja subvencioniranje varstva otrok s posebnimi potrebami, ki so vključeni v programe vzgoje in izobraževanja v skladu z Zakonom o usmerjanju otrok s posebnimi potrebami, in sicer v času počitnic, med vikendi in prazniki (v nadaljevanju: varstvo).

(2) Z odlokom se natančneje določi upravičence, višino subvencije in postopek za pridobitev subvencije.

II. UPRAVIČENCI DO SUBVENCIJE**2. člen**

Pravico do subvencije lahko uveljavlja eden od staršev oziroma zakoniti zastopnik ali rejnik otroka s posebnimi potrebami (v nadaljevanju vlagatelj), pod naslednjimi pogoji:

– da ima otrok prijavljeno stalno prebivališče v Občini Cerknica in

– da je otrok vključen v program vzgoje in izobraževanja v skladu z Zakonom o usmerjanju otrok s posebnimi potrebami.

III. UVELJAVLJANJE SUBVENCIJE**3. člen**

(1) Upravičenci uveljavljajo pravico do subvencije na podlagi izpolnjene vloge za uveljavitev subvencioniranja varstva otrok s posebnimi potrebami.

(2) Obvezna priloga vloge je potrdilo o šolanju.

(3) Subvencija se upravičencu dodeli z odločbo, ki jo izda občinska uprava, zoper katero je možna pritožba pri županu.

(4) Pravica do subvencije se prizna za tekoče šolsko leto vključitve v program vzgoje in izobraževanja v skladu z Zakonom o usmerjanju otrok s posebnimi potrebami, in sicer v mesecem, v katerem je bila vloga vložena.

4. člen

Subvencija se izplačuje vlagatelju mesečno na podlagi dokazil o koriščenju in stroških varstva, ki ga za pretekli mesec občini posreduje javni zavod za vzgojo in izobraževanje otrok s posebnimi potrebami, v katerega je otrok vključen.

5. člen

Pravica do subvencioniranja storitve varstva otrok s posebnimi potrebami preneha v primeru:

– spremembe stalnega prebivališča upravičenca izven Občine Cerknica.

IV. VIŠINA SUBVENCIJE**6. člen**

Višina subvencije znaša 50% cene varstva, ki vključuje tudi stroške prehrane in jo določi javni zavod za vzgojo in izobraževanje otrok s posebnimi potrebami.

V. KONČNA DOLOČBA**7. člen**

Ta odlok začne veljati naslednji dan po objavi v Uradnem listu Republike Slovenije.

Št. 007-1/2022

Cerknica, dne 3. februarja 2022

Župan
Občine Cerknica
Marko Rupar

394. Sklep o soglasju k ceni storitve pomoči družini na domu

Na podlagi Zakona o socialnem varstvu – ZSV (Uradni list RS, št. 54/92, 56/92 – popr., 13/93, 42/94 – odl. US, 1/99 – ZNIDC, 41/99, 54/00 – ZUOPP, 36/00 – ZPDZC, 26/01, 6/02, 110/02 – ZIRD, 5/03, 2/04, 7/04 – popr., 3/04, 6/05, 69/05 – odl. US, 9/06, 21/06 – odl. US, 114/06 – ZUTPG, 5/07, 105/06, 5/08, 73/08, 53/09, 56/10, 57/11, 61/10 – ZSVarPre, 62/10 – ZUPJS, 40/11 – ZUPJS-A, 40/11 – ZSVarPre-A, 57/12, 39/16, 15/17 – DZ, 29/17, 52/16 – ZPPreb-1, 21/18 – ZNOrg, 54/17, 31/18 – ZOA-A, 46/19, 28/19 in 189/20 – ZFRO); Pravilnika o metodologiji za oblikovanje cen socialno varstvenih storitev (Uradni list RS, št. 87/06, 127/06, 8/07, 51/08, 5/09 in 6/12) in 17. člena Statuta Občine Cerknica (Uradni list RS, št. 2/17) je Občinski svet Občine Cerknica na 22. redni seji dne 3. 2. 2022 sprejel

SKLEP**o soglasju k ceni storitve pomoči družini na domu****1. člen**

Občinski svet Občine Cerknica daje soglasje k predlagani ekonomski ceni socialno varstvene storitve, pomoč na domu – socialna oskrba na domu, in sicer za:

– skupna cena socialne oskrbe na domu v višini 23,20 EUR na uro na delavnik

– skupna cena socialne oskrbe na domu v višini 31,34 EUR na uro na dela proste dni.

Strošek vodenja, koordiniranja in priprave je 2,03 EUR na uro, strošek neposredne socialne oskrbe je 21,17 EUR na uro na delavnik in 29,31 EUR na uro na dela proste dni.

2. člen

Subvencionirana cena socialno varstvene storitve pomoč družini na domu za uporabnika znaša:

– 5,37 EUR na uro na delavnik

– 7,31 EUR na uro na dela proste dni.

3. člen

Ta sklep začne veljati petnajsti dan po objavi v Uradnem listu Republike Slovenije, uporabljati pa se začne s 1. 1. 2022.

3. člen

Z dnem uveljavitve tega sklepa preneha veljati sklep št. 007-22/2021, z dne 16. 12. 2021.

Št. 007-22/2021

Cerknica, dne 3. februarja 2022

Župan
Občine Cerknica
Marko Rupar

395. Sklep o potrditvi Elaborata o oblikovanju cen za oskrbo s pitno vodo v Občini Cerknica

Na podlagi Uredbe o metodologiji za oblikovanje cen storitev obveznih občinskih gospodarskih javnih služb varstva okolja (Uradni list RS, št. 87/12 s spremembami) in 17. člena Statuta Občine Cerknica (Uradni list RS, št. 58/10 in 2/17 – UPB-1) je Občinski svet Občine Cerknica na 22. redni seji dne 3. 2. 2022 sprejel

S K L E P**o potrditvi Elaborata o oblikovanju cen za oskrbo s pitno vodo v Občini Cerknica**

1. člen

Občinski svet Občine Cerknica sprejme Sklep o potrditvi Elaborata o oblikovanju cen za oskrbo s pitno vodo v Občini Cerknica, ki je bil izdelan s strani izvajalca gospodarske javne službe JP Komunala Cerknica d.o.o., z datumom izdelave januar 2022.

2. člen

Potrdijo se cene storitev obveznih občinskih javnih gospodarskih služb oskrbe s pitno vodo v Občini Cerknica (brez DDV):

Vodarina: 1,1037 EUR/m³

Omrežnina:

Dimenzija vodometra	Faktor	Cena omrežnine v €/mesec brez DDV
DN ≤ 20	1	7,8245
20 < DN < 40	3	17,2577
40 ≤ DN < 50	10	48,8561
50 ≤ DN < 65	15	74,9230
65 ≤ DN < 80	30	142,7252
80 ≤ DN < 100	50	232,0776
100 ≤ DN < 150	100	455,6934
150 ≤ DN	200	901,3504

3. člen

Sklep začne veljati takoj, uporablja pa se od 1. 3. 2022 naprej.

Št. 007-0003/2022

Cerknica, dne 3. februarja 2022

Župan
Občine Cerknica
Marko Rupar

396. Sklep o potrditvi Elaborata o oblikovanju cen za odvajanje in čiščenje komunalne odpadne vode v Občini Cerknica

Na podlagi Uredbe o metodologiji za oblikovanje cen storitev obveznih občinskih gospodarskih javnih služb varstva okolja (Uradni list RS, št. 87/12 s spremembami) in 17. člena Statuta Občine Cerknica (Uradni list RS, št. 58/10 in 2/17 – UPB-1) je Občinski svet Občine Cerknica na 22. redni seji dne 3. 2. 2022 sprejel

S K L E P**o potrditvi Elaborata o oblikovanju cen za odvajanje in čiščenje komunalne odpadne vode v Občini Cerknica**

1. člen

Občinski svet Občine Cerknica sprejme Sklep o potrditvi Elaborata o oblikovanju cen za odvajanje in čiščenje komunalne odpadne vode v občini Cerknica, ki je bil izdelan s strani izvajalca gospodarske javne službe JP Komunala Cerknica d.o.o., z datumom izdelave januar 2022.

2. člen

Potrdijo se cene storitev obveznih občinskih javnih gospodarskih služb odvajanja in čiščenja komunalne odpadne vode ter storitev povezanih z greznicami in MKČN v Občini Cerknica (brez DDV):

Storitev	Cena	Subvencija občine	Cena za uporabnika*
Odvajanje kom. odpadne vode [€/m ³]	0,2430	0,0039	0,2391
Čiščenje kom. odpadne vode [€/m ³]	1,0528	0,2474	0,8054
Storitve povezane z greznicami in MKČN [€/m ³]	0,8538	0,0484	0,8054

*cena za uporabnika s subvencijo

Omrežnina odvajanje	Cena	Subvencija občine	Cena za uporabnika*
Dimenzija vodometra	€ brez DDV	€ brez DDV	€ brez DDV
DN ≤ 20	9,5804	2,5510	7,0294
20 < DN < 40	28,7413	7,6531	21,0882
40 ≤ DN < 50	95,8044	25,5105	70,2939
50 ≤ DN < 65	143,7066	38,2658	105,4409
65 ≤ DN < 80	287,4131	76,5315	210,8816
80 ≤ DN < 100	479,0219	127,5526	351,4694
100 ≤ DN < 150	958,0437	255,1049	702,9388
150 ≤ DN	1.916,0875	510,2100	1.405,8776

*cena za uporabnika s subvencijo

Omrežnina čiščenje	Cena	Subvencija občine	Cena za uporabnika*
Dimenzija vodomera	€ brez DDV	€ brez DDV	€ brez DDV
DN ≤ 20	8,5055	2,2430	6,2625
20 < DN < 40	25,5165	6,7291	18,7874
40 ≤ DN < 50	85,0549	22,4302	62,6247
50 ≤ DN < 65	127,5824	33,6453	93,9371
65 ≤ DN < 80	255,1647	67,2905	187,8742
80 ≤ DN < 100	425,2746	112,1510	313,1237
100 ≤ DN < 150	850,5492	224,3018	626,2474
150 ≤ DN	1.701,0983	448,6036	1.252,4947

*cena za uporabnika s subvencijo

3. člen

Ta sklep začne veljati naslednji dan po objavi v Uradnem listu Republike Slovenije, uporablja pa se od 1. 3. 2022 naprej.

Št. 007-2/2020

Cerknica, dne 3. februarja 2022

Župan
Občine Cerknica
Marko Rupar

397. Sklep o potrditvi Elaborata o oblikovanju cen za ravnanje s komunalnim odpadki v Občini Cerknica

Na podlagi Uredbe o metodologiji za oblikovanje cen storitev obveznih občinskih gospodarskih javnih služb varstva okolja (Uradni list RS, št. 87/12 s spremembami) in 17. člena Statuta Občine Cerknica (Uradni list RS, št. 58/10 in 2/17 – UPB-1) je Občinski svet Občine Cerknica na 22. redni seji dne 3. 2. 2022 sprejel

S K L E P

o potrditvi Elaborata o oblikovanju cen za ravnanje s komunalnim odpadki v Občini Cerknica

1. člen

Občinski svet Občine Cerknica potrdi Elaborat o oblikovanju cen za ravnanje s komunalnimi odpadki v Občini Cerknica, ki je bil izdelan s strani izvajalca gospodarske javne službe JP Komunala Cerknica d.o.o., z datumom izdelave januar 2022.

2. člen

Potrdijo se cene storitev obveznih občinskih javnih gospodarskih služb ravnanja s komunalnimi odpadki v Občini Cerknica (brez DDV):

Storitev	Cena brez DDV
Zbiranje komunalnih odpadkov	0,2225 [€/kg]
Zbiranje bioloških odpadkov	0,1924 [€/kg]
Obdelava določenih vrst komunalnih odpadkov	0,1624 [€/kg]

Storitev	Cena brez DDV
Odlaganje ostankov predelave ali odstranjevanja komunalnih odpadkov	0,0608 [€/kg]
Javna infrastruktura zbiranje	0,0026 [€/kg]

3. člen

Ta sklep začne veljati naslednji dan po objavi v Uradnem listu Republike Slovenije, uporablja pa se od 1. 3. 2022 naprej.

Št. 007-0004/2022

Cerknica, dne 3. februarja 2022

Župan
Občine Cerknica
Marko Rupar

GORNJI PETROVCI

398. Pravilnik o spremembi in dopolnitvi Pravilnika o vrednotenju in sofinanciranju socialnovarstvenih programov in ostalih programov, ki jih izvajajo društva in druge organizacije in niso opredeljeni v ostalih razpisih Občine Gornji Petrovci

Na podlagi 21. člena Zakona o lokalni samoupravi (Uradni list RS, št. 94/07 – uradno prečiščeno besedilo, 76/08, 79/09, 51/10, 40/12 – ZUJF, 14/15 – ZUUJFO, 11/18 – ZSPDLSL-1, 30/18, 61/20 – ZIUZEOP – A in 80/20 – ZIUOOPE) in 16. člena Statuta Občine Gornji Petrovci (Uradni list RS, št. 101/06) je Občinski svet Občine Gornji Petrovci na 18. redni seji dne 28. 1. 2022 sprejel

P R A V I L N I K

o spremembi in dopolnitvi Pravilnika o vrednotenju in sofinanciranju socialnovarstvenih programov in ostalih programov, ki jih izvajajo društva in druge organizacije in niso opredeljeni v ostalih razpisih Občine Gornji Petrovci

1. člen

V IV. poglavju Pravilnika o vrednotenju in sofinanciranju socialnovarstvenih programov in ostalih programov, ki jih

izvajajo društva in druge organizacije in niso opredeljeni v ostalih razpisih Občine Gornji Petrovci: POGOJI IN MERILA ZA VREDNOTENJE LETNIH PROGRAMOV se dopolni 2. točka 19. člena s stavkom:

»Najvišji skupni znesek sofinanciranja na posameznega prijavitelja programa (društvo) je, ne glede na doseženo število točk, lahko največ 300,00 EUR na leto.«

2. člen

Ta pravilnik začne veljati naslednji dan po objavi v Uradnem listu Republike Slovenije.

Št. 007-0001/2022-3

Gornji Petrovci, dne 31. januarja 2022

Župan
Občine Gornji Petrovci
Franc Šlihtuber

HRPELJE - KOZINA

399. Odlok o spremembah in dopolnitvah Odloka o rebalansu proračuna Občine Hrpelje - Kozina za leto 2022

Na podlagi 29. člena Zakona o lokalni samoupravi (Uradni list RS, št. 94/07 – uradno prečiščeno besedilo, 76/08, 79/09, 51/10, 40/12 – ZUJF, 14/15 – ZUUJFO, 11/18 – ZSPDLSL-1, 30/18, 61/20 – ZIUZEOP-A in 80/20 – ZIUOOPE; v nadaljevanju ZLS), 29. člena Zakona o javnih financah (Uradni list RS, št. 11/11 – uradno prečiščeno besedilo, 14/13 – popr., 101/13, 55/15 – ZFisP, 96/15 – ZIPRS1617, 13/18 in 195/20 – odl. US), Zakona o financiranju občin (Uradni list RS, št. 123/06, 57/08, 36/11, 14/15 – ZUUJFO, 71/17, 21/18 – popr., 80/20 – ZIUOOPE in 189/20 – ZFRO) in 16. člena Statuta Občine Hrpelje - Kozina (Uradni list RS, št. 51/15) je Občinski svet Občine Hrpelje - Kozina na 19. redni seji dne 2. 2. 2022 sprejel

ODLOK

o spremembah in dopolnitvah Odloka o rebalansu proračuna Občine Hrpelje - Kozina za leto 2022

1. člen

V Odloku o rebalansu proračuna Občine Hrpelje - Kozina za leto 2022 (Uradni list RS, št. 199/21) se spremeni 11. člen tako, da glasi:

»11. člen

(obseg zadolževanja posrednih uporabnikov občinskega proračuna, in javnih podjetij, katerih ustanoviteljica je občina ter pravnih oseb, v katerih ima občina neposredno ali posredno prevladujoč vpliv na upravljanje)

Posredni proračunski uporabniki občinskega proračuna, javni gospodarski zavodi in javna podjetja, katerih ustanoviteljica je občina ter druge pravne osebe, v katerih ima občina neposredno ali posredno prevladujoč vpliv, se lahko zadolžijo in izdajajo poročila s soglasjem občine pod pogoji, ki jih določi občinski svet in če imajo te osebe zagotovljena sredstva za servisiranje dolga iz neproračunskih virov. Izdana soglasja se ne štejejo v največji obseg možnega zadolževanja občine.

Javni zavod Zavod za gasilno in reševalno službo Sežana se lahko v letu 2022 dolgoročno zadolži do skupne višine 100.000,00 EUR.

V letu 2022 druga zadolževanja posrednih uporabnikov občinskega proračuna in javnih podjetij, katerih ustanoviteljica je občina ter drugih pravnih oseb, v katerih ima občina ne-

posredno ali posredno prevladujoč vpliv na upravljanje, niso predvidena.«

2. člen

Ta odlok začne veljati naslednji dan po objavi v Uradnem listu Republike Slovenije.

Št. 410-45/2021

Hrpelje, dne 2. februarja 2022

Županja
Občine Hrpelje - Kozina
Saša Likavec Svetelšek

400. Odlok o spremembah in dopolnitvah Odloka o gospodarskih javnih službah v Občini Hrpelje - Kozina

Na podlagi 3. člena Zakona o gospodarskih javnih službah (Uradni list RS, št. 32/93, 30/98 – ZLPP, 127/06 – ZJZP, 38/10 – ZUKN in 57/11 – ORZGJS40), 58. člena Zakona o oskrbi s plini (Uradni list RS, št. 204/21) ter 8. in 16. člena Statuta Občine Hrpelje - Kozina (Uradni list RS, št. 51/15) ter 16. člena Statuta Občine Hrpelje - Kozina (Uradni list RS, št. 51/15) je Občinski svet Občine Hrpelje - Kozina na 19. redni seji dne 2. 2. 2022 sprejel

ODLOK

o spremembah in dopolnitvah Odloka o gospodarskih javnih službah v Občini Hrpelje - Kozina

1. člen

V 6. členu Odloka o gospodarskih javnih službah v Občini Hrpelje - Kozina (Uradni list RS, št. 20/19) se v prvem odstavku črta pika in doda vejica. Doda se nova šesta točka, ki glasi:

»6. dejavnost operaterja distribucijskega sistema.«

2. člen

Spremeni se šesti odstavek 17. člena tako, da glasi:

»Občina podeli koncesijo za opravljanje lokalne gospodarske javne službe iz 3., 4. in 5. točke prvega odstavka 5. člena, lahko pa tudi 7. točke prvega odstavka 5. člena ter 5. in 6. točke prvega odstavka 6. člena tega odloka.«

3. člen

Ta odlok začne veljati naslednji dan po objavi v Uradnem listu Republike Slovenije.

Št. 354-41/2017

Hrpelje, dne 2. februarja 2022

Županja
Občine Hrpelje - Kozina
Saša Likavec Svetelšek

ILIRSKA BISTRICA

401. Odlok o dopolnitvi Odloka o ustanovitvi Javnega zavoda Kraške lekarne Ilirska Bistrica

Na podlagi 3. člena Zakona o zavodih (Uradni list RS, št. 12/91, 8/96, 36/00 – ZPDZC in 127/06 – ZJZP), prvega odstavka 27. člena Zakona o lekarniški dejavnosti (Uradni list RS, št. 85/16, 77/17 in 73/19), 61. člena Zakona o lokalni

samoupravi (Uradni list RS, 94/07 – uradno prečiščeno besedilo, 76/08, 79/09, 51/10, 40/12 – ZUJF, 14/15 – ZUUJFO, 11/18 – ZSPDSLS-1, 30/18, 61/20 – ZIUZEOP-A in 80/20 – ZIUOOPE), 16. člena Statuta Občine Divača (Uradni list RS, št. 6/14), 14. člena Statuta Občine Ilirska Bistrica (Uradni list RS, št. 189/20), 16. člena Statuta Občine Komen (Uradni list RS, št. 80/09, 39/14 in 39/16), 16. člena Statuta Občine Pivka (Uradni list RS, št. 58/99, 77/00, 24/01, 110/05, 52/07, 54/10 in 111/13), 16. člena Statuta Občine Postojna (Uradni list RS, št. 30/07, 53/10 in 46/18) ter 17. člena Statuta Občine Sežana (Uradni list RS, št. 54/21) so Občinski svet Občine Divača na seji dne 29. 9. 2021, Občinski svet Občine Ilirska Bistrica na seji dne 7. 10. 2021, Občinski svet Občine Komen na seji dne 24. 11. 2021, Občinski svet Občine Pivka na seji dne 30. 9. 2021, Občinski svet Občine Postojna na seji dne 15. 9. 2021, Občinski svet Občine Sežana na seji dne 30. 9. 2021 sprejeli

O D L O K

o dopolnitvi Odloka o ustanovitvi Javnega zavoda Kraške lekarne Ilirska Bistrica

I. SPLOŠNE DOLOČBE

1. člen

(uvodna določba)

(1) V Odloku o ustanovitvi Javnega zavoda Kraške lekarne Ilirska Bistrica (Uradni list RS, št. 77/19) se za prvo alineo drugega odstavka 9. člena doda nova alineja, ki se glasi:

»– Lekarna Trnovo Ilirska Bistrica«

(2) Druga do enajsta alineja postanejo tretja do dvanajsta alineja.

2. člen

(objava in začetek veljavnosti)

(1) Odlok je sprejet, ko ga v enakem besedilu sprejmejo občinski sveti vseh občin ustanoviteljic. Odlok v Uradnem listu Republike Slovenije objavi Občina Ilirska Bistrica.

(2) Ta odlok začne veljati naslednji dan po objavi v Uradnem listu Republike Slovenije.

Št. 032-0010/2021-08

Divjača, dne 29. septembra 2021

Županja
Občine Divjača
Alenka Štrucl Dovgan

Št. 014-25/2018-44

Ilirska Bistrica, dne 7. oktobra 2021

Župan
Občine Ilirska Bistrica
Emil Rojc

Št. 007-07/2021-3

Komen, dne 24. novembra 2021

Župan
Občine Komen
mag. Erik Modic

Št. 9000-17/2021

Pivka, dne 30. septembra 2021

Župan
Občine Pivka
Robert Smerdelj

Št. 007-7/2019-14

Postojna, dne 15. septembra 2021

Župan
Občine Postojna
Igor Marenič

Št. 032-9/2021-12

Sežana, dne 30. septembra 2021

Župan
Občine Sežana
David Škabar

J E S E N I C E

402. Odlok o spremembi Odloka o ustanovitvi javnega vzgojno-izobraževalnega zavoda Osnovna šola Toneta Čufarja Jesenice – UPB1

Na podlagi 29. člena Zakona o lokalni samoupravi (Uradni list RS, št. 94/07 – uradno prečiščeno besedilo, 76/08, 79/09, 51/10, 40/12 – ZUJF, 14/15 – ZUUJFO, 11/18 – ZSPDSLS-1, 30/18, 61/20 – ZIUZEOP-A in 80/20 – ZIUOOPE), 18. člena Odloka o ustanovitvi javnega vzgojno-izobraževalnega zavoda Osnovna šola Toneta Čufarja Jesenice – UPB1 (Uradni list RS, št. 26/11, 30/11 in 29/18), 2. člena Zakona o spremembah in dopolnitvah Zakona o organizaciji in financiranju vzgoje in izobraževanja (Uradni list RS, št. 207/21, ZOFVI-N) in 14. člena Statuta Občine Jesenice (Uradni list RS, št. 101/15) je Občinski svet Občine Jesenice na redni 23. seji dne 3. 2. 2022 sprejel

O D L O K

o spremembi Odloka o ustanovitvi javnega vzgojno-izobraževalnega zavoda Osnovna šola Toneta Čufarja Jesenice – UPB1

1. člen

V drugi alineji prvega odstavka 7. člena Odloka o ustanovitvi javnega vzgojno-izobraževalnega zavoda Osnovna šola Toneta Čufarja Jesenice – UPB1 (Uradni list RS, št. 26/11, 30/11 in 29/18 – v nadaljevanju odlok) se spremeni število predstavnikov delavcev šole v svetu šole, in sicer se besedilo:

»pet predstavnikov delavcev šole in«

nadomesti z besedilom:

»trije predstavniki delavcev šole in«.

2. člen

Vsi ostali členi odloka ostanejo nespremenjeni v veljavi.

3. člen

Ta odlok začne veljati naslednji dan po objavi v Uradnem listu Republike Slovenije.

Št. 007-3/2022-8

Jesenice, dne 3. februarja 2022

Župan
Občine Jesenice
Blaž Račič

403. Odlok o spremembi Odloka o ustanovitvi javnega vzgojno-izobraževalnega zavoda Osnovna šola Koroška Bela Jesenice

Na podlagi 29. člena Zakona o lokalni samoupravi (Uradni list RS, št. 94/07 – uradno prečiščeno besedilo, 76/08, 79/09,

51/10, 40/12 – ZUJF, 14/15 – ZUUJFO, 11/18 – ZSPDLSL-1, 30/18, 61/20 – ZIUZEOP-A in 80/20 – ZIUOOPE), 18. člena Odloka o ustanovitvi javnega vzgojno-izobraževalnega zavoda Osnovna šola Koroška Bela Jesenice (Uradni list RS, št. 18/97, 90/98, 43/00, 60/07, 113/08, 80/09, 25/10, 92/12 in 29/18), 2. člena Zakona o spremembah in dopolnitvah Zakona o organizaciji in financiranju vzgoje in izobraževanja (Uradni list RS, št. 207/21, ZOFVI-N) in 14. člena Statuta Občine Jesenice (Uradni list RS, št. 101/15) je Občinski svet Občine Jesenice na redni 23. seji dne 3. 2. 2022 sprejel

O D L O K

o spremembi Odloka o ustanovitvi javnega vzgojno-izobraževalnega zavoda Osnovna šola Koroška Bela Jesenice

1. člen

V drugi alineji prvega odstavka 7. člena Odloka o ustanovitvi javnega vzgojno-izobraževalnega zavoda Osnovna šola Koroška Bela Jesenice (Uradni list RS, št. 18/97, 90/98, 43/00, 60/07, 113/08, 80/09, 25/10, 92/12 in 29/18 – v nadaljevanju odlok) se spremeni število predstavnikov delavcev šole v svetu šole, in sicer se besedilo:

- »pet predstavnikov delavcev šole«
- nadomesti z besedilom:
- »trije predstavniki delavcev šole.«

2. člen

Besedilo prve, druge in tretje alineje prvega odstavka 11.a člena se spremeni tako, da se glasi:

- »(1) Premoženje, ki ga daje ustanovitelj v upravljanje javnemu zavodu:
 - posamezni del stavbe z ID znakom: 2178-480-9, šola v skupni izmeri 6.487,8 m², ki se nahaja v 1., 2., 3., 4. in 6. etaži stavbe št. 480, Cesta talcev 2, Koroška Bela, Jesenice,
 - posamezni del stavbe z ID znakom: 2178-480-12, šola v skupni izmeri 636,3 m², ki se nahaja v 2., 3. in 4. etaži stavbe št. 480, Cesta talcev 2, Koroška Bela, Jesenice,
 - zemljišče s parc. št. 277/10 k.o. 2178 Koroška Bela, v skupni izmeri 8.343 m².«

3. člen

Vsi ostali členi odloka ostanejo nespremenjeni v veljavi.

4. člen

Ta odlok začne veljati naslednji dan po objavi v Uradnem listu Republike Slovenije.

Št. 007-7/2017-20

Jesenice, dne 3. februarja 2022

Župan
Občine Jesenice
Blaž Račič

404. Odlok o spremembi Odloka o ustanovitvi javnega zavoda »Vrtec Jesenice« – UPB2

Na podlagi 29. člena Zakona o lokalni samoupravi (Uradni list RS, št. 94/07 – uradno prečiščeno besedilo, 76/08, 79/09, 51/10, 40/12 – ZUJF, 14/15 – ZUUJFO, 11/18 – ZSPDLSL-1, 30/18, 61/20 – ZIUZEOP-A in 80/20 – ZIUOOPE), 18. člena Odloka o ustanovitvi javnega zavoda »Vrtec Jesenice« – UPB2 (Uradni list RS, št. 90/11, 80/16, 54/17, 29/18 in 46/19), 2. člena Zakona o spremembah in dopolnitvah Zakona o organizaciji in financiranju vzgoje in izobraževanja (Uradni list RS, št. 207/21, ZOFVI-N) in 14. člena Statuta Občine Jesenice (Uradni list RS, št. 101/15) je Občinski svet Občine Jesenice na redni 23. seji dne 3. 2. 2022 sprejel

O D L O K

o spremembi Odloka o ustanovitvi javnega zavoda »Vrtec Jesenice« – UPB2

1. člen

V drugi alineji prvega odstavka 7. člena Odloka o ustanovitvi javnega zavoda »Vrtec Jesenice« – UPB2 (Uradni list RS, št. 90/11, 80/16, 54/17, 29/18 in 46/19 – v nadaljevanju odlok) se spremeni število predstavnikov delavcev vrtca v svetu vrtca, in sicer se besedilo:

- »pet predstavnikov delavcev vrtca,«
- nadomesti z besedilom:
- »trije predstavniki delavcev vrtca,«.

2. člen

Vsi ostali členi odloka ostanejo nespremenjeni v veljavi.

3. člen

Ta odlok začne veljati naslednji dan po objavi v Uradnem listu Republike Slovenije.

Št. 007-2/2022-8

Jesenice, dne 3. februarja 2022

Župan
Občine Jesenice
Blaž Račič

405. Sklep o podelitvi naziva Častni občan Občine Jesenice

Na podlagi 4. člena Odloka o priznanjih Občine Jesenice (Uradni list RS, št. 62/16) in 14. člena Statuta Občine Jesenice (Uradni list RS, št. 101/15), je na predlog Komisije za mandatna vprašanja, volitve in imenovanja Občinski svet Občine Jesenice na 23. redni seji dne 3. 2. 2022 sprejel

S K L E P

o podelitvi naziva Častni občan Občine Jesenice

1. člen

Naziv »Častni občan Občine Jesenice« se podeli Janezu Pavlu Komelu, rojenemu 8. januarja 1941, stanujočemu na Jesenicah.

2. člen

Janez Pavel Komel je osnovno in srednjo šolo obiskoval na Jesenicah, diplomiral pa je na metalurški fakulteti, kjer je pridobil naziv univerzitetnega diplomiranega inženirja metalurgije.

Leta 1965 se je zaposlil v Železarni Jesenice, najprej v raziskovalnem oddelku, kasneje pa je bil zaposlen kot obratovodja v žičarni in vodja TOZD. Delal je tudi kot vodja marketinga Železarne Jesenice, kjer je bil zaposlen skoraj 25 let. Po tem je do upokojitve opravljal delo trgovskega potnika pri avstrijskem podjetju Eisenwagner.

V času zaposlitve v raziskovalnem oddelku Železarne Jesenice je bil predsednik sindikata in član Delavskega sveta. V letih od 1967 do 1972 je bil predsednik Društva metalurgov, inženirjev in tehnikov. V času zaposlitve v Železarni Jesenice je v letih 1976 in 1981 prejel priznanja za inovacijske dosežke na poklicnem področju v žičarni.

V mandatih 1984 in 1986 je opravljal funkcijo predsednika sveta Krajevne skupnosti Podmežakla. V mandatu 1986–1990 je bil član izvršnega sveta Občine Jesenice in član odbora za gospodarstvo v republiški skupščini.

Po upokojitvi leta 2004 je v Društvu upokojujencev Jesenice opravljal funkcijo predsednika športne komisije. Leta 2012 je

postal član upravnega odbora Društva upokojencev Jesenice, v katerem aktivno sodeluje tudi v trenutnem mandatu. Leta 2005 je pričel z vodenjem pohodne skupine društva upokojencev, imenovane Vandrovci. Kot organizator je sodeloval pri številnih izvedbah pokrajinskih in državnih prvenstev stanovske organizacije. 15 let aktivno sodeluje pri organizaciji srečanj s kegljači iz Šentjakoba v Rožu.

Janez Pavel Komel je zelo aktiven na področjih prostovoljstva in humanitarnosti. Aktivno je udeležen v projekt »Starejši za starejše«, kjer vsako leto opravi okoli 200 prostovoljnih ur, sodeluje in pomaga pa tudi v domovih starejših krajanov tako na Jesenicah kot tudi v Kranjski Gori.

Leta 1981 je prejel plaketo Občine Jesenice za aktivno delo v Krajevni skupnosti Podmežakla, Železarni Jesenice in Društvu metalurgov, inženirjev in tehnikov. V Društvu upokojencev Jesenice in Zvezi društev upokojencev Slovenije je za svoje delo prejel vsa stanovska priznanja.

Leta 2010 je prejel plaketo župana Občine Jesenice za aktivno delo v Društvu upokojencev Jesenice. Skupaj s soprogo je bil leta 2015 proglašen za dobrotnika leta Slovenije.

3. člen

Sklep se objavi v Uradnem listu Republike Slovenije in začne veljati z dnem objave.

Št. 094-1/2021

Jesenice, dne 3. februarja 2022

Župan
Občine Jesenice
Blaž Račič

KANAL

406. Poročilo o postopku imenovanja nadomestnega člana Občinskega sveta Občine Kanal ob Soči

Na podlagi 41. člena v povezavi s 30. členom Zakona o lokalnih volitvah (Uradni list RS, št. 94/07 – UPB, 45/08, 83/12 in 68/17) je Občinska volilna komisija Občine Kanal ob Soči na korespondenčni seji, ki je potekala v četrtek, 16. 12. 2021 od 11.00 do 14. ure, sestavila naslednje

POROČILO

o postopku imenovanja nadomestnega člana Občinskega sveta Občine Kanal ob Soči

Občinski svet Občine Kanal ob Soči je dne 9. 12. 2021 sprejel ugotovitveni sklep, da je občinskemu svetniku Jožetu Valentinčiču, izvoljenemu na listi Slovenske demokratske stranke v Volilni enoti 3, ki je dne 24. 11. 2021 umrl, prenehal mandat občinskega svetnika. Občinska volilna komisija se je na seji, ki je potekala od 10. do 11. 12. 2021 s sklepom št. 041-0004/2018-415 seznanila, da je Jožetu Valentinčiču, rojenemu 7. 3. 1957, stanujočemu Lig 24, Kanal, zaradi smrti prenehal mandat občinskega svetnika.

Občinska volilna komisija je skladno z ZLV na isti seji začela postopek iskanja novega člana občinskega sveta. Na podlagi prvega odstavka 30. člena ZLV v primeru prenehanja mandata članu občinskega sveta, ki je bil izvoljen na proporcionalnih volitvah, postane član občinskega sveta za preostanek mandatne dobe tisti kandidat, ki bi bil izvoljen, če ne bi bil izvoljen član občinskega sveta, ki mu je prenehal mandat. Drugi odstavek 18. člena ZLV določa, da so kandidati izvoljeni po vrstnem redu na listi, razen če je najmanj četrtina volivcev, ki so glasovali za posamezno listo kandidatov, oddala preferenčne glasove za posamezne kandidate z liste. V tem primeru so z

liste izvoljeni kandidati, ki so dobili največje število preferenčnih glasov po zaporedju največjega števila preferenčnih glasov, kolikor število preferenčnih glasov posameznega kandidata presega 10 odstotkov števila vseh glasov, oddanih za listo. Če po tem pravilu ni izvoljenih toliko kandidatov, kolikor mandatov pripada posamezni listi, se preostali mandati dodelijo kandidatom po vrstnem redu kandidatov na listi.

Glede na rezultate rednih volitev članov Občinskega sveta Občine Kanal ob Soči z dne 18. 11. 2018 je v volilni enoti 3 za Slovensko demokratsko stranko glasovalo 129 volivcev, 60 oziroma 46,51 % jih je oddalo preferenčni glas. Po tem kriteriju se preferenčni glasovi upoštevajo. Če je izpolnjen ta pogoj, je potrebno ugotoviti, ali je kateri od kandidatov na listi dobil več kot 10 % oddanih glasov, oddanih za listo. 10 % glasov od 129 je 12,9 glasov. Po tem kriteriju bi moral kandidat prejeti vsaj 13 preferenčnih glasov.

Glede na podatke o številu preferenčnih glasov z liste Slovenske demokratske stranke je drugo največje število preferenčnih glasov, za pokojnim Jožetom Valentinčičem, prejel Boštjan Bajt, ki je prejel 7 preferenčnih glasov, kar je 5,43 % vseh. Ker ni prejel vsaj 10 % vseh preferenčnih glasov, se le-ti torej ne upoštevajo in se upošteva kriterij vrstnega reda kandidatov na kandidatni listi. Na kandidatni listi je bila na drugo mesto, za prouvrščenim pokojnim Jožetom Valentinčičem, uvrščena Silvana Pavšič.

Občinska volilna komisija je na seji dne 10. in 11. 12. 2021 s sklepom št. 041-0004/2018-415 ugotovila, da mandat članice Občinskega sveta Občine Kanal ob Soči za preostanek mandatne dobe preide na naslednjo kandidatko s kandidatne liste Slovenske demokratske stranke Silvano Pavšič, rojeno 18. 12. 1966, stanujoč Srednje 4, Ročinj.

Dne, 16. 12. 2021 je občinska volilna komisija prejela podpisano izjavo Silvane Pavšič, da sprejema funkcijo članice Občinskega sveta Občine Kanal ob Soči za preostanek mandatne dobe.

Občinska volilna komisija se je na 7. korespondenčni seji, ki je potekala dne 16. 12. 2021, seznanila s prejeto podpisano izjavo pozvane kandidatke. Občinska volilna komisija je ugotovila, da je bila izjava dostavljena na občinsko volilno komisijo v roku, ki ga določa drugi odstavek 30. člena ZLV, prav tako je bila izjava lastnoročno podpisana. Občinska volilna komisija je na isti seji sprejela sklep št. 041-0004/2018-421, s katerim Občinskemu svetu Občine Kanal ob Soči predlaga, da potrdi mandat članice občinskega sveta Silvane Pavšič. Članici skladno z drugim odstavkom 31. člena ZLV izteče mandat hkrati z iztekom mandatne dobe Občinskega sveta Občine Kanal ob Soči.

Št. 041-0004/2018-422

Kanal ob Soči, dne 16. decembra 2021

Dr. Dejan Valentinčič
predsednik
Občinske volilne komisije

KRANJ

407. Odlok o simbolih Mestne občine Kranj

Na podlagi 10. člena Zakona o lokalni samoupravi (Uradni list RS, št. 94/07 – uradno prečiščeno besedilo, 76/08, 79/09, 51/10, 40/12 – ZUJF, 14/15 – ZUUJFO, 11/18 – ZSPDLSL-1, 30/18, 61/20 – ZIUZEOP-A in 80/20 – ZIUOOPE), 3. in 4. člena Zakona o prekrških (Uradni list RS, št. 29/11 – uradno prečiščeno besedilo, 21/13, 111/13, 74/14 – odl. US, 92/14 – odl. US, 32/16, 15/17 – odl. US, 73/19 – odl. US, 175/20 – ZIUOPDVE in 5/21 – odl. US) ter 7., 22. in 38. člena Statuta Mestne občine Kranj (Uradni list RS, št. 165/21 – uradno prečiščeno besedilo – UPB4) je Mestni svet Mestne občine Kranj na 32. redni seji dne 2. 2. 2022 sprejel

O D L O K

o simbolih Mestne občine Kranj

I. SPLOŠNE DOLOČBE

1. člen

(1) Ta odlok ureja simbole Mestne občine Kranj, in sicer grb, zastavo in častno verigo Mestne občine Kranj ter njihovo uporabo in celostno grafično podobo Mestne občine Kranj.

(2) Grb in zastava Mestne občine Kranj (v nadaljevanju: grb in zastava) sta stalni oznaki, ki simbolizirata Mestno občino Kranj kot samoupravno lokalno skupnost. Častna veriga z mestnim grbom je znamenje županskih časti Mestne občine Kranj.

2. člen

(1) Geometrijska, likovna ter barvna pravila za oblikovanje grba in zastave so sestavni del tega odloka kot Priloga 1.

(2) Izvirnike upodobitev grba in zastave ter matrice za njihovo upodobitev hrani Mestna občina Kranj.

3. člen

(1) Grba in zastave ni dovoljeno uporabljati, če sta poškodovana ali po zunanosti neprimerna za uporabo.

(2) Grba in zastave ni dovoljeno uporabljati v nasprotju z javnim redom ali tako, da se krši ugled Mestne občine Kranj.

(3) Grba in zastave ter njunih sestavnih delov se ne sme zavarovati ali uporabljati kot blagovno znamko za označevanje blaga in storitev, niti kot model ali vzorec za različne druge namene.

II. GRB

4. člen

(1) Grb Mestne občine Kranj (v nadaljevanju: grb) ima obliko zgodnjerenesancnega ščita z obojestranskim plitvim rezom bočne strani, polja v heraldični barvi srebra, ki se v tisku nadomešča z belo barvo, in orlom z razprtimi krili z na desno obrnjeno glavo. Orel je rdeče barve. Osnova za figuro orla, dimenzijska razmerja, obliko ščita in barvno kombinacijo je zgodovinski grb s pečatnika iz leta 1530.

(2) Grb se sme uporabljati le v obliki in z vsebino, ki sta določeni s Statutom Mestne občine Kranj in tem odlokom, ter na način, ki je določen s tem odlokom.

(3) Grb se uporablja v barvni, črno-beli ali reliefni upodobitvi, lahko pa se upodobi tudi v drugih grafičnih tehnikah.

(4) Grb se lahko uporablja tudi v odličku.

5. člen

(1) Grb se uporablja:

– na pečatih, žigih in vseh oznakah Mestne občine Kranj in krajevnih skupnosti,

– v prostorih in na poslojpu sedeža Mestne občine Kranj, na sejah mestnega sveta,

– na vabilih, listinah, čestitkah, vizitkah in podobnih uradnih izkazih Mestne občine Kranj,

– ob svečanih priložnostih in na vseh uradnih priznanjih Mestne občine Kranj,

– na neprometnih znakih, ki označujejo območje Mestne občine Kranj.

(2) Grb se lahko uporablja:

– samostojno kot znak Mestne občine Kranj in v logotipu Mestne občine Kranj skupaj z izpisanim imenom občine; izvedba se določi s celostno grafično podobo,

– na drugih listinah Mestne občine Kranj v svečani obliki in na publikacijah, izdanih za Mestno občino Kranj ali v sodelovanju z njo,

– na spletnih straneh Mestne občine Kranj, v aplikacijah ter v okviru drugih spletnih orodij za potrebe Mestne občine Kranj,

– na protokolarnih in promocijskih predmetih (nalepke, graviranja, natisi, odtisi v glinene podlage in podobno), ki jih izdaja Mestna občina Kranj in njeni organi ter pravne osebe, fizične osebe, ki samostojno opravljajo poklicno dejavnost, in druge organizacije posameznikov, ki opravljajo javno službo ali druge dejavnosti za Mestno občino Kranj in so ustanovljene na območju Mestne občine Kranj,

– na uniformah in delovnih oblekah zaposlenih v Mestni občini Kranj,

– na vozilih, ki se uporabljajo za izvajanje nalog Mestne občine Kranj,

– na obvestilnih tablah in signalizaciji na območju Mestne občine Kranj,

– na urbani opremi na območju Mestne občine Kranj, kot je določena s predpisi Mestne občine Kranj,

– na vseh vrstah dogodkov v organizaciji ali soorganizaciji ali pod pokroviteljstvom oziroma s podporo Mestne občine Kranj, skladno z vsebino in načinom organizacije dogodkov,

– v drugih primerih, če uporaba grba ni v nasprotju s tem odlokom.

(3) O uporabi grba iz drugega odstavka tega člena v primeru dvoma odloči notranja organizacijska enota mestne uprave, ki je pristojna za protokolarne zadeve ob smiselni uporabi 12. člena tega odloka.

III. ZASTAVA

6. člen

Ruta zastave Mestne občine Kranj ima dve vzdolžni barvni progi in grb Mestne občine Kranj v središču, ki je z eno polovico na belem polju, z drugo polovico pa na rdečem. Višina grba je 1/2 širine zastave. V vodoravni postavitvi zastave je zgornje polje belo in spodnje rdeče. V navpični postavitvi zastave je levo polje belo in desno rdeče. Grb je tako v vodoravni kot v navpični postavitvi zastave vedno obrnjen tako, da je glava orla zgoraj.

7. člen

(1) Zastava Mestne občine Kranj (v nadaljevanju: zastava) se sme uporabljati le v obliki in z vsebino, ki sta določeni s Statutom Mestne občine Kranj in tem odlokom, ter na način, ki je določen s tem odlokom.

(2) Zastavo se uporablja samo v barvni obliki.

8. člen

(1) Zastava se ob državnih in občinskih praznikih ter ob praznikih krajevnih skupnosti lahko izobesi na poslojpih, v katerih so uradni prostori lokalne skupnosti, lahko pa tudi na drugih javnih objektih, na stanovanjskih hišah ter na drugih primernih krajih.

(2) Zastava je stalno izobešena pred poslojpm Mestne občine Kranj.

(3) Praviloma se zastava izobesi s krajšo stranico, ki je pobešena ob drogu ali drugem nosilcu zastave, v posameznih primerih pa lahko tudi navpično, in sicer je krajša stranica zgoraj oziroma je zastava z daljšo stranico pritrjena navpično na nosilec.

9. člen

(1) Zastava se lahko uporablja:

– ob prireditvah, ki jih neposredno organizira Mestna občina Kranj oziroma drug organizator v sodelovanju z Mestno občino Kranj,

– ko predstavniki Mestne občine Kranj sprejemajo pomembnejše osebnosti, delegacije in predstavnike,

– ob dogodkih organov in organizacijskih delov Mestne občine Kranj.

(2) O uporabi zastave iz prvega odstavka tega člena v primeru dvoma odloči notranja organizacijska enota mestne uprave, ki je pristojna za protokolarne zadeve ob smiselni uporabi 12. člena tega odloka.

IV. POSEBNA UPORABA GRBA IN ZASTAVE

10. člen

(1) Grb oziroma zastavo se lahko uporablja ob srečanjih, športnih in kulturnih in drugih prireditvah, tekmovanjih in javnih shodih (v nadaljevanju: prireditve), če je Mestna občina Kranj ustanovitelj ali soustanovitelj organizatorja ali udeleženca prireditve.

(2) Grb in zastavo se v primerih iz prvega odstavka tega člena uporabi na predstavitvenem prostoru, predstavitvenem gradivu ali podobnem gradivu organizatorja oziroma udeleženca prireditve.

11. člen

Uporaba zastave in grba se lahko dovoli pravni osebi, samostojnemu podjetniku ali fizični osebi, ki samostojno opravlja poklicno dejavnost, v zvezi z delovanjem na območju Mestne občine Kranj, in sicer:

- na listinah o priznanjih, značkah ter drugih odličjih, ki jih izdajajo oziroma podeljujejo,
- na oblačilih ali podobnih predmetih, ki jih uporabljajo pri svojem delovanju,
- na prireditvenih prostorih ob prireditvah.

12. člen

(1) Za uporabo grba in zastave v primerih iz 10. in 11. člena tega odloka je potrebno pridobiti dovoljenje. O vlogi za uporabo grba ali zastave odloča notranja organizacijska enota mestne uprave, ki je pristojna za protokolarne zadeve.

(2) Vlogi za pridobitev dovoljenja za uporabo grba in zastave iz 10. člena tega odloka mora vlagatelj predložiti dokumentacijo, iz katere je razviden naslov in namen dogodka, lokacija in trajanje ter podatki o uporabi grba in zastave.

(3) Vlogi za pridobitev dovoljenja za uporabo grba in zastave iz 11. člena tega odloka mora vlagatelj predložiti dokumentacijo s podatki o uporabi grba in zastave ter kratko predstavitev namena uporabe grba in zastave.

(4) V dovoljenju se določijo pogoji in načini, pod katerimi se dovoli uporabo grba in zastave, omeji uporaba za določen namen in določi rok, v katerem je uporaba dovoljena.

(5) O pritožbi zoper odločbo odloča župan.

13. člen

(1) Dovoljenje za uporabo grba in zastave preneha veljati:

- po poteku časa, za katero je podeljeno,
- če se odvzame,
- če se upravičenec pisno odpove uporabi grba in zastave.

(2) Dovoljenje se odvzame, če upravičenec grba in zastave ne uporablja v skladu s pogoji in načinom, določenem v dovoljenju.

14. člen

Evidenco o dovoljenjih, izdanih na podlagi tega odloka, vodi notranja organizacijska enota mestne uprave, ki je pristojna za protokolarne zadeve.

V. ČASTNA VERIGA MESTNE OBČINE KRANJ

15. člen

(1) Znamenje županskih časti Mestne občine Kranj je častna veriga z mestnim grbom. Sestavljena je iz osrednjega motiva – kranjskega grba kot simbola mestnega statusa, 14 medaljonov s 7 različnimi motivi – ter 15 veznih členov. Grafična podoba častne verige je kot Priloga 2 sestavni del tega odloka.

(2) Častna veriga se uporablja ob:

- vseh slovesnih priložnostih,
- protokolarnih dolžnostih,
- drugih, za Mestno občino Kranj pomembnih dogodkih.

(3) Hrani jo notranja organizacijska enota mestne uprave, ki je pristojna za protokolarne zadeve.

VI. CELOSTNA GRAFIČNA PODOBA MESTNE OBČINE KRANJ

16. člen

(1) Vsi dokumenti Mestne občine Kranj, mestne uprave in njenih organov, notranjih organizacijskih enot ter krajevnih skupnosti morajo biti pripravljene tako, da se uporabljata grb oziroma logotip Mestne občine Kranj v skladu s celostno grafično podobo.

(2) Celostno grafično podobo predpiše župan.

VII. NADZOR

17. člen

Nadzor nad izvajanjem določil tega odloka opravlja organ Mestne občine Kranj, pristojen za izvajanje inšpekcijskega nadzora.

VIII. KAZENSKÉ DOLOČBE

18. člen

(1) Z globo 1.200 EUR se kaznuje za prekršek pravna oseba ali samostojni podjetnik ali fizična oseba, ki samostojno opravljajo poklicno dejavnost:

- če uporablja grb ali zastavo, ki sta poškodovana ali po zunanosti neprimerna za uporabo (prvi odstavek 3. člena),
- če uporablja grb ali zastavo v nasprotju z javnim redom ali tako, da krni ugled Mestne občine Kranj (drugi odstavek 3. člena),

– če zavaruje ali uporablja kot znamko, model oziroma vzorec za označevanje blaga ali storitev grb ali zastavo ali njene sestavne dele (tretji odstavek 3. člena),

– če uporablja grb ali zastavo v obliki ali z vsebino, ki je v nasprotju s tem odlokom (4. in 7. člen),

– če uporablja grb ali zastavo brez dovoljenja ali v nasprotju z izdanim dovoljenjem (12. člen).

(2) Z globo 400 EUR se za prekršek iz prejšnjega odstavka tega člena kaznuje tudi odgovorna oseba pravne osebe.

(3) Z globo 400 EUR se kaznuje posameznik:

- če stori prekršek iz prvega odstavka tega člena,
- če uniči, poškoduje, odstrani ali odtuji iz javnega kraja grb ali zastavo Mestne občine Kranj.

IX. PREHODNE IN KONČNE DOLOČBE

19. člen

Z dnem, ko začne veljati ta odlok, preneha veljati Odlok o simbolih Mestne občine Kranj (Uradni list RS, št. 25/00, 14/06, 59/08, 104/08).

20. člen

Ta odlok začne veljati petnajsti dan po objavi v Uradnem listu Republike Slovenije.

Št. 030-8/2021-3-(40/12/01)

Kranj, dne 2. februarja 2022

Župan

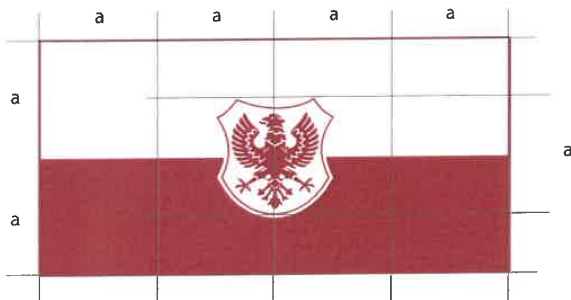
Mestne občine Kranj
Matjaž Rakovec

zanj

Janez Černe
podžupan

Barvno pravilo za oblikovanje grba in zastave Mestne občine Kranj

Grb se uporablja v barvni, črno-beli, črtni in reliefni upodobitvi. Upodobi se lahko v različnih grafičnih tehnikah in tudi v odlitku.




C: 20
M: 100
Y: 65
K: 15

R: 174
G: 27
B: 68

Pantone: 207 C






ins 3



ins 6



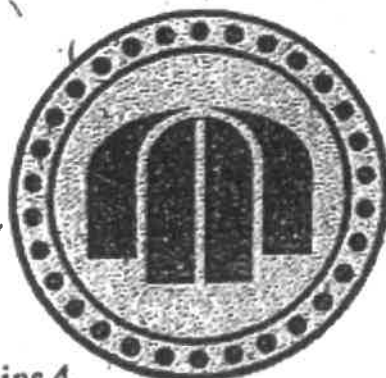
ins 7



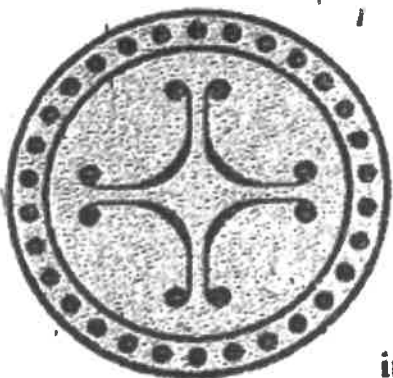
ins 2



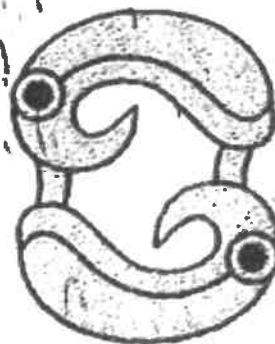
ins 1



ins 4



ins 5





408. Odlok o spremembah in dopolnitvah Odloka o pravilih cestnega prometa v Mestni občini Kranj

Na podlagi 21., 29., 50.a in 65. člena Zakona o lokalni samoupravi (Uradni list RS, št. 94/07 – uradno prečiščeno besedilo, 76/08, 79/09, 51/10, 40/12 – ZUJF, 14/15 – ZUUJFO, 11/18 – ZSPDSLS-1, 30/18, 61/20 – ZIUZEOP-A in 80/20 – ZIUOOPE), 6. člena Zakona o pravilih cestnega prometa (Uradni list RS, št. 156/21 – uradno prečiščeno besedilo in 161/21 – popr.), 100. člena Zakona o cestah (Uradni list RS, št. 109/10, 48/12, 36/14 – odl. US, 46/15 10/18 in 123/21 – ZPrCP-F), 9. člena Zakona o financiranju občin (Uradni list RS, št. 123/06, 57/08, 36/11, 14/15 – ZUUJFO, 71/17, 21/18 – popr., 80/20 – ZIUOOPE in 189/20 – ZFRO), 3. in 17. člena Zakona o prekrških (Uradni list RS, št. 21/13, 111/13, 74/14 – odl. US, 92/14 – odl. US, 32/16, 15/17 – odl., 73/19 – odl. US, 175/20 – ZIUOPDVE in 5/21 – odl. US) in 22. člena Statuta Mestne občine Kranj (Uradni list RS, uradno prečiščeno besedilo – UPB4, št. 164/21) je Mestni svet Mestne občine Kranj na 32. redni seji dne 2. 2. 2022 sprejel

O D L O K**o spremembah in dopolnitvah Odloka o pravilih cestnega prometa v Mestni občini Kranj****1. člen**

V Odloku o pravilih cestnega prometa v Mestni občini Kranj (Uradni list RS, št. 73/19; v nadaljevanju: Odlok) se v 1. členu doda drugi odstavek, ki se glasi:

»(2) Pristojni organ po določilih tega odloka je notranja organizacijska enota mestne uprave, pristojna za promet.«

2. člen

V 2. členu se prvi odstavek spremeni tako, da se glasi:

»(1) Posamezni izrazi, uporabljeni v tem odloku, imajo naslednji pomen:

1. cona 1, 2 in 3 so posamezna območja znotraj Mestne občine Kranj, v katerih veljajo različne ureditve prometa in parkiranja vozil;

2. dnevna parkirna je znesek celodnevne parkirnine, ki jo je dolžan na podlagi obvestila izvajalca plačati uporabnik za parkiranje na javni parkirni površini;

3. dokazilo o plačilu parkirnine je parkirni listek, račun, parkirna dovolilnica, parkirni abonma ali drugo ustrezno dokazilo v skladu z določbami tega odloka, iz katerega je razvidna upravičenost do uporabe parkirnega mesta za čas parkiranja. Kot dokazilo se šteje tudi vpogled v elektronske evidencije plačil ali programske opreme;

4. dostavni čas je čas, predviden za opravljanje dostave in oskrbe z vozili znotraj območja za pešce;

5. dovolilnica ali dovoljenje je dokazilo, ki izkazuje pravico do upravičenosti za ustavljanje, parkiranje, ali prevoz do določenega območja;

6. elektronsko plačilo je plačilo parkirnine oziroma takse po tem odloku z brezžičnim načinom plačila na način, razviden s parkomata ali obvestilne table;

7. izvajalec je izvajalec gospodarske javne službe upravljanja in vzdrževanja javnih parkirišč;

8. javna parkirna površina je s prometno signalizacijo označen del vozišča občinske ceste, namenjen parkiranju vozil, posebej urejena javna površina izven vozišča ceste v lasti Mestne občine Kranj (v nadaljevanju: MOK) ali posebej zgrajeni objekt v lasti MOK, namenjen parkiranju vozil;

9. javna površina je površina v lasti MOK, katere raba je pod enakimi pogoji namenjena vsem (javna cesta, ulica, trg, tržnica, igrišče, parkirišče, pokopališče, park, športna oziroma rekreacijska površina, rečna brežina in gozdne poti ...);

10. odločba je odločba o pravici uporabe parkirnega mesta, uporabe dostavnega mesta, do prevoza območja za pešce ali izvajanja dejavnosti v območju za pešce, ki jo izda pristojni organ v upravnem postopku in v skladu z določili tega odloka;

11. označitev časa prihoda pomeni z zunanje strani vozila skozi vetrobransko steklo v celoti in dobro vidno označitev začetka parkiranja na način, da se v vozilu na armaturni plošči namesti parkirno uro ali list papirja z razločno vidno izpisanim točnim časom začetka parkiranja;

12. pajek je posebno intervencijsko vozilo za odstranitev ali prestavitev vozila;

14. parkirna dovolilnica je dokazilo, ki izkazuje pravico do uporabe parkirnega mesta, dodeljeno z odločbo;

15. parkirni abonma je dokazilo o upravičenosti do parkiranja na določenem območju v skladu s prometno signalizacijo na podlagi pogodbe o uporabi parkirnega abonmaja in plačila takse v skladu z odredbo iz 6. člena tega odloka;

16. parkirni listek je dokazilo o plačilu parkirnine, ki daje pravico uporabe parkirnega mesta v času, označenem na parkirnem listku;

17. parkirno mesto je del javne parkirne površine, namenjen parkiranju enega motornega vozila;

18. parkomat je naprava za izdajanje parkirnih listkov in dovoljenj;

19. površina za kolesa je kolesarnica, površina ob kolesarnicah, stojalih za kolesa in podobna površina, ki je namenjena parkiranju in izposoji koles;

20. servisne storitve so storitve, ki so potrebne, da se prepreči škoda na objektu in tiste, ki so potrebne za uporabo objekta;

20. souporaba avtomobila je tržna storitev gospodarske družbe, ki nudi kratkotrajno plačljivo izposajo vozil uporabnikom, na način, da vozilo uporabnik prevzame in pusti na določenem mestu;

21. stanovanjska enota je skupina prostorov, namenjenih za prebivanje občanov, ki so funkcionalna celota in je v katastru stavb, ki ga vodi pristojni upravni organ za geodetske podatke evidentirano kot stanovanje s svojo identifikacijsko oznako (sestavljena iz številke stavbe in številke stanovanja) in ima kot dejansko rabo določeno stanovanje ali stanovanje v večstanovanjski stavbi. Če za stanovanje v večstanovanjskem objektu ni izvedena etažna delitev, vknjižba v zemljiški knjigi ali vpis v katastru stavb, se objekt obravnava kot eno stanovanje;

22. taksa je občinska taksa za parkiranje na javnih parkirnih površinah (parkirna ali taksa za parkirni abonma), dostavo in prevoz po občinskih cestah.«

3. člen

V 3. členu se v prvem odstavku za besedo »vozil« doda besedilo »pod pogoji, ki so določeni v odloku, ki ureja občinske ceste«.

Dosedanja drugi in tretji odstavek se črtata.

4. člen

V 7. členu se v tretjem odstavku za »besedo« stekla« doda besedilo »na armaturni plošči«.

Četrty odstavek se spremeni tako, da se glasi:

»(4) Po izteku dovoljenega časa parkiranja, mora voznik vozilo odpeljati oziroma odstraniti s parkirnega mesta.«

Doda se nov peti odstavek, ki se glasi:

»(5) Z globo 40 eurov se kaznuje za prekršek posameznik, ki ravna v nasprotju s prvim, tretjim ali četrtim odstavkom tega člena.«

5. člen

Četrty odstavek 8. člena se spremeni tako, da se glasi:

»(4) Z globo 40 eurov se kaznuje za prekršek posameznik, ki parkira na javni parkirni površini v nasprotju s prvim ali drugim odstavkom tega člena.«

6. člen

9. člen se spremeni tako, da se glasi:

»9. člen

(1) Vozniki vozil lahko izkažejo določene pravice, ki jim pripadajo na podlagi določil tega odloka z ustrežno dovolilnico ali dovoljenjem na podlagi odločbe, ki jo izda pristojni organ v upravnem postopku in v skladu z določili tega odloka.

(2) Župan s pravilnikom natančneje določi:

- vrste dovolilnic in dovoljenj;
- obrazce dovolilnic in dovoljenj;
- velikost in obliko dovolilnic in dovoljenj;
- postopek izdaje in zamenjave dovolilnic in dovoljenj;
- postopek odvzema pravice do parkiranja ali prevoza;
- postopek odvzema naprave za upravljanje premičnih fizičnih zapor ali onemogočenja vstopa v območje posameznih con;
- materialne stroške za izdajo ali zamenjavo dovolilnic in dovoljenj;
- materialne stroške za naprave za upravljanje premičnih fizičnih zapor ali možnost dostopa preko drugih sistemov nadzora upravljanja prometa;
- velikost in obliko parkirnih abonmajev.

(3) Dovolilnica, dovoljenje ali parkirni abonma upravičencu ne zagotavlja parkirnega mesta.

(4) Upravičenost do dovolilnice, dovoljenja ali parkirnega abonmaja se lahko preveri tudi z vpogledom v evidence ali preko drugih sistemov nadzora upravljanja prometa.«

7. člen

V 13. členu se prvi odstavek spremeni tako, da se glasi:

»(1) Upravičenec do parkirne dovolilnice za parkiranje v posamezni coni je stanovalec, ki hkrati izpolnjuje naslednje pogoje:

- ima stalno ali začasno prebivališče na območju cone,
- je lastnik ali najemnik stanovanjske enote, v kateri prebiva,
- je lastnik vozila ali uporabnik vozila (uporabnik vozila na podlagi pogodbe o lizingu oziroma pogodbe o poslovnem najemu ali uporabnik službenega vozila, ki za njegovo uporabo plačuje predpisano boniteto),

ki jih izkaže v postopku izdaje odločbe o pravici uporabe parkirnega mesta in mu v zadnjih šestih mesecih pred vložitvijo vloge za pridobitev pravice do parkirnega mesta ali do vstopa ali prevoza v območje za pešce ni bila odvzeta pravica do parkiranja, vstopa ali prevoza v območje za pešce.«

8. člen

15. člen se spremeni tako, da se glasi:

»(1) Na javni parkirni površini je z dovolilnico, ki jo izda pristojni organ za dve leti, dovoljeno parkiranje za nujno potrebni čas in v bližini kraja opravljanja naloge za vozila:

- Mestne občine Kranj (v nadaljevanju tudi: MOK) in njenega organa pristojnega za inšpekcijski ali redarski nadzor pri opravljanju nalog;
- izvajalcev gospodarskih javnih služb v Mestni občini Kranj, pri opravljanju nalog gospodarske javne službe.

(2) Organ MOK, pristojen za inšpekcijski ali redarski nadzor sme pri opravljanju nalog inšpekcijskega in redarskega nadzora za nujno potreben čas parkirati vozilo tudi na mestih, kjer je to prepovedano s posameznimi določili tega odloka, na javnih zelenih površinah ali drugih javnih površinah.«

9. člen

V 16. členu se v drugem odstavku za »besedo« stekla« doda besedilo »na armaturni plošči«.

10. člen

17. člen se spremeni tako, da se glasi:

»(1) Pristojni organ lahko določi, da se posamezna parkirna mesta na javnih parkirnih površinah na in ob vozišču ob-

činske ceste uporabijo za parkiranje vozil na električni pogon z oceno vsaj 4 zvezdic po Euro NCAP standardu, ki se oddajajo v izposajo po sistemu »souple avtomobila« pod pogojem, da pristojni organ ugotovi, da je na nekem območju zagotovljeno zadostno število parkirnih prostorov.

(2) Parkiranje na površinah iz prejšnjega odstavka je dovoljeno z dovolilnico, ki jo na podlagi vloge izda pristojni organ za dve leti ali z vozilom, vidno označenim z logotipom s strani izvajalca dejavnosti izposoje vozil iz prejšnjega odstavka.

(3) Z globo 80 eurov se kaznuje za prekršek posameznik, ki ravna v nasprotju z drugim odstavkom tega člena.«

11. člen

Naslov poglavja »2.7. Ureditev parkiranja vozil invalidov« se spremeni tako, da se glasi »Ureditev parkiranja vozil upravičencev do parkirne karte«

12. člen

18. člen se spremeni tako, da se glasi:

»(1) Upravičenec do parkirne karte za invalide (v nadaljevanju tega člena: voznik) lahko na javni parkirni površini, kjer je obvezno plačilo parkirnine in ki ni omejeno z zapornico, brezplačno parkirajo svoja vozila za največ dve uri na urejenih in označenih javnih parkirnih mestih.

(2) Voznik mora na vidnem mestu v vozilu označiti čas začetka parkiranja in namestiti veljavno parkirno karto za invalide na notranji strani vetrobranskega stekla na armaturni plošči tako, da sta parkirna karta in označitev časa prihoda dobro vidna in v celoti čitljiva z zunanje strani vozila.

(3) Ponovna označitev časa prihoda pred oziroma po poteku časa brezplačnega parkiranja z namenom, da se podaljša čas parkiranja na parkirnem mestu, ni dovoljena.

(4) Označitev časa prihoda z mehansko napravo, ki prireja čas prihoda, ni dovoljena.

(5) Voznik mora po preteku časa brezplačnega parkiranja vozilo odpeljati oziroma odstraniti s parkirnega mesta ali vanj namestiti dokazilo o plačilu parkirnine, kot je to določeno v 7. členu tega odloka.

(6) Z globo 40 eurov se kaznuje za prekršek posameznik, ki ravna v nasprotju z določilom petega odstavka tega člena.

(7) Z globo 200 eurov se kaznuje za prekršek posameznik, ki parkira na javni parkirni površini v nasprotju z drugim, tretjim ali četrtem odstavkom tega člena.«

13. člen

Doda se nov 18.a člen, ki se glasi:

»(1) Upravičenci do parkirne karte za zdravstvene delavce, delavce socialnih služb in delavce invalidskih organizacij lahko na javni parkirni površini, kjer je obvezno plačilo parkirnine in ki ni omejeno z zapornico, brezplačno parkirajo svoja vozila za največ dve uri na urejenih in označenih javnih parkirnih mestih.

(2) Voznik mora na vidnem mestu v vozilu označiti čas začetka parkiranja in namestiti veljavno parkirno karto iz prejšnjega odstavka na notranji strani vetrobranskega stekla na armaturni plošči tako, da sta parkirna karta in označitev časa prihoda dobro vidna in v celoti čitljiva z zunanje strani vozila.

(3) Ponovna označitev časa prihoda pred oziroma po poteku časa brezplačnega parkiranja z namenom, da se podaljša čas parkiranja na parkirnem mestu, ni dovoljena.

(4) Označitev časa prihoda z mehansko napravo, ki prireja čas prihoda, ni dovoljena.

(5) Voznik mora po preteku časa brezplačnega parkiranja vozilo odpeljati oziroma odstraniti s parkirnega mesta ali vanj namestiti dokazilo o plačilu parkirnine, kot je to določeno v 7. členu tega odloka.

(6) Z globo 40 eurov se kaznuje za prekršek posameznik, ki ravna v nasprotju z določilom drugega ali petega odstavka tega člena.

(7) Z globo 200 eurov se kaznuje za prekršek posameznik, ki parkira na javni parkirni površini v nasprotju s tretjim ali četrtem odstavkom tega člena.«

14. člen

V 20. členu se drugi odstavek spremeni tako, da se glasi:

»(2) Vozniki vozil na električni pogon lahko brezplačno parkirajo vozila na urejenih in označenih parkirnih mestih iz prvega odstavka tega člena, ki niso omejena z zapornico in kjer je obvezno plačilo parkirnine največ tri ure med 7. in 22. uro.«

Sedmi odstavek se spremeni tako, da se glasi:

»(7) Z globo 40 eurov se kaznuje za prekršek posameznik, ki ravna v nasprotju s tretjim ali četrtem odstavkom tega člena.«

Doda se nov osmi odstavek, ki se glasi:

»(8) Z globo 80 eurov se kaznuje za prekršek posameznik, ki ravna v nasprotju z drugim odstavkom tega člena.«

15. člen

V 24. členu se prvi odstavek spremeni tako, da se glasi:

»(1) Pristojni organ lahko določi posamezna parkirna mesta, namenjena izključno parkiranju koles, lahkih motornih vozil, mopedov in motornih koles.«

16. člen

25. člen se spremeni tako, da se glasi:

»(1) Poleg primerov, določenih z zakonom ter z drugimi določbami tega odloka, je prepovedano parkirati ali ustavljati tudi:

1. na zvoženi, gramozni, makadamski in podobni javni površini ali drugi površini v lasti MOK brez njenega soglasja;

2. na tržnici, rekreacijskih površinah, območju pokopališča ali na katerikoli drugi javni površini in drugi površini v lasti MOK, razen na površini v skladu z določbami tega odloka;

3. na javni površini in drugi površini v lasti MOK, ki omogočajo prost dostop do transformatorske postaje ali do priključka na energetsko, infrastrukturno in komunalno javno omrežje;

4. na javni površini ali drugi površini v lasti MOK, kjer je z javnim pozivom začasno omogočen vstop ali izstop iz delovišča ali prizorišča dogodka ali prireditvenega prostora ali za izvedbo prireditve;

5. na javni površini in drugi površini v lasti MOK, ki omogočajo prost dostop do prostora z zabojniki za zbiranje odpadkov ali do zbiralnic ločenih frakcij (ekoloških otokov).

(2) Z globo 40 eurov se kaznuje za prekršek posameznik, ki ravna v nasprotju z določbo 1. točke prvega odstavka tega člena.

(3) Z globo 80 eurov se kaznuje za prekršek posameznik, ki ravna v nasprotju z določbami 2., 3., 4. ali 5. točke prvega odstavka tega člena.«

17. člen

V 32. členu se za prvim stavkom prvega odstavka doda nov stavek, ki glasi: »Po preteku časa iz prejšnjega stavka mora upravičenec do izredne dovolilnice vozilo prestaviti na označeno parkirno mesto ali pa zapustiti območje za pešce.«

18. člen

V 35. členu se prvi odstavek spremeni tako, da se glasi:

»(1) Fizična oseba, ki nima prijavljenega prebivališča v območju za pešce, ali pravna oseba, ki opravlja dejavnost v območju za pešce, in je lastnik nepremičnine, stanovanjske enote ali poslovnega prostora, evidentiranega v katastru upravnega organa za geodetske podatke, v območju za pešce, kjer ni možno parkirati vozila, ali fizična oseba, ki ima prijavljeno prebivališče, je lastnik stanovanjske enote v območju za pešce in ni upravičenec do dovolilnice, ima na podlagi dovoljenja pristojnega organa pravico do brezplačnega omejenega števila prevozov območja za pešce do lastne nepremičnine, v skladu z odredbo sveta. V primeru, da ima upravičenec po tem odstavku v območju za pešce več nepremičnin, stanovanjskih enot ali poslovnih prostorov, evidentirani v katastru upravnega organa za geodetske podatke, mu za vsako oziroma za vsakega od teh pripada toliko prevozov območja za pešce, kot je določeno v odredbi sveta.«

19. člen

V 38. členu se prvi odstavek spremeni tako, da se glasi:

»(1) Imetniku dovolilnice ali dovoljenja, ki omogoča večkratni vstop in izstop v območje za pešce, se omogoči vstop v ob-

močje za pešce preko sistemov oddaljenega nadzora upravljanja prometa, na njegovo vlogo pa se mu za vsako tako dovolilnico ali dovoljenje izda ena naprava za upravljanje premičnih fizičnih zapor na območju za pešce za lastno uporabo.«

Doda se nov drugi odstavek, ki se glasi:

»(2) Imetnik dovolilnice, mora dovolilnico vrniti organu, ki mu jo je izdal:

– ob spremembi naslova v 15 dneh po preselitvi;

– ob prenehanju drugih razlogov, ki so utemeljevali pridobitev dovolilnice v 15 dneh po prenehanju razlogov.«

Ostali odstavki se ustrezno preštevilčijo.

20. člen

V 40. členu se v prvem odstavku za besedo »stekla« doda besedilo »na armaturni plošči«.

Osmi in deveti odstavek se spremenita tako, da se glasita:

»(8) Z globo 40 eurov se kaznuje za prekršek posameznik, ki ravna v nasprotju s prvim ali tretjim odstavkom tega člena.

(9) Z globo 80 eurov se kaznuje za prekršek posameznik, ki ravna v nasprotju z drugim, četrtem ali petim odstavkom tega člena.«

21. člen

V 41. členu se prvi odstavek spremeni tako, da se glasi:

»(1) Pristojni organ lahko z odločbo odloči o odvzemu pravice uporabe parkirnega mesta ali dostavnega mesta ali do vstopa ali prevoza območja za pešce, če:

– se izkaže, da podatki, ki jih je upravičenec navedel v vlogi niso resnični;

– se izkaže, da upravičenec ni več upravičen do dovolilnice, ker ne izpolnjuje več vseh pogojev, ki so predpisani za pridobitev;

– se izkaže, da upravičenec zlorablja dovolilnico, dovoljenje ali napravo za upravljanje premičnih fizičnih zapor tako, da neupravičeno omogoči vstop ali izstop drugemu vozilu, ki za to nima pravice in navedeno zlorabo ponovi tudi po tem, ko ga je pristojni organ na to pisno opomnil in ga pozval k prenehanju navedene zlorabe dovolilnice, dovoljenja ali naprave za upravljanje premičnih fizičnih zapor;

– upravičenec ne plača takse v skladu s tem odlokom;

– se dovolilnica nahaja v drugem vozilu z registrsko oznako, ki ni vsebovana na dovolilnici.«

V tretjem odstavku se pika spremeni v vejico in doda besedilo »pri čemer ni upravičen do povrnitve materialnih stroškov iz sedme in osme alineje drugega odstavka 9. člena tega odloka.«

V petem odstavku se za besedo »dovoljenja« doda besedilo »ter naprave za upravljanje premičnih fizičnih zapor.«

22. člen

Doda se nov drugi odstavek 44. člena, ki se glasi:

»(2) Občinski redar lahko zaradi izvedbe zakonskih nalog ob enkratnem dogodku odredi začasno spremembo cestno prometne signalizacije, če je ta nujna, da se promet odvija tekoče in varno. Sprememba lahko traja le do prenehanja razlogov za odredbo.«

23. člen

V 45. členu se prvi odstavek spremeni tako, da se glasi:

»(1) Pristojni organ lahko na krajevno običajni način objavi poziv, da je potrebno v roku, določenem v pozivu, z javne parkirne površine umakniti parkirana vozila, ki:

– so parkirana na delovišču, na katerem potekajo gradbena ali vzdrževalna dela, ali ovirajo vstop ali izstop z delovišča;

– so parkirana na prireditvenem prostoru, na katerem poteka prireditve ali ovirajo vstop ali izstop na prireditveni prostor;

– so parkirana na območju, kjer je uporaba ceste, njenega dela ali javnih parkirnih površin omejena z javnim pozivom za potrebe izvajanja zimske službe, vzdrževalnih del, čiščenja ipd.«

24. člen

V 46. členu prvega odstavka se prva točka spremeni tako, da se glasi:

»1. da je vozilo parkirano na tržnici, rekreacijski površini ali območju umirjenega prometa ali območju skupnega prometnega prostora;«

V prvem odstavku se peta točka spremeni tako, da se glasi:

»5. da je vozilo več kot tri dni parkirano na plačljivem parkirnem mestu na ali ob občinski cesti brez plačila ali tri dni po poteku plačane parkirnine.«

25. člen

V 47. členu se prva in druga točka prvega odstavka spremenita tako, da se glasita:

»1. da je vozilo parkirano na javni površini, ki predstavlja delovišče, kjer potekajo gradbena ali vzdrževalna dela, ali je parkirano na javni površini tako, da ovira vstop ali izstop iz delovišča;

2. da je vozilo parkirano na javni površini, ki predstavlja prireditveni prostor, kjer poteka prireditev, ali je parkirano na javni površini tako, da ovira vstop ali izstop iz prireditvenega prostora;«

26. člen

V 49. členu se v drugem odstavku črta besedilo »s strani pristojnega organa«.

27. člen

V 50. členu se v tretjem odstavku besedilo »Medobčinski inšpektorat Kranj« spremeni v besedilo »Organ MOK, pristojen za redarski nadzor,«.

28. člen

V 52. členu se drugi odstavek spremeni tako, da se glasi:

»(2) Izvajalec na podlagi vloge imetnika pravice do parkiranja ali vstopa ali prevoza v določeno območje izda napravo za upravljanje premičnih fizičnih zapor in o tem vodi evidenco v skladu s splošnimi akti, izdanimi na podlagi tega odloka.«

29. člen

V 53. členu se v prvem odstavku besedilo »Medobčinskega inšpektorata Kranj« črta.

30. člen

Drugi in tretji odstavek 54. člena se spremenita tako, da se glasita:

»(2) V primeru, da izvajalec ugotovi, da parkirna za vozilo ni plačana oziroma v vozilu ni nameščeno dokazilo o plačilu parkirnine v skladu z določbami tega odloka ali vozilo ni ustrezno označeno z veljavno dovolilnico, dovoljenjem ali parkirnim abonmajem, se šteje, da parkirna ni plačana, uporabnik vozila pa lahko plača dnevno parkirno v skladu z obvestilom izvajalca. Pri plačilu je potrebno navesti sklik za plačilo dnevne parkirnine, kot je naveden na obvestilu izvajalca.

(3) V primeru neplačila dnevne parkirnine v roku osmih dni od prejema obvestila izvajalca, izvajalec poda pisni predlog za začetek prekrškovnega postopka pooblaščenemu prekrškovnemu organu MOK zaradi neplačane parkirnine. Izvajalec v pisnem predlogu za začetek prekrškovnega postopka lahko hkrati poda uporabniku, ki parkirnine ni plačal, tudi premoženjskopravni zahtevek za plačilo dnevne parkirnine.«

PREHODNE IN KONČNE DOLOČBE

31. člen

Ta odlok začne veljati osmi dan po objavi v Uradnem listu Republike Slovenije.

Št. 007-6/2019-16-402101

Kranj, dne 2. februarja 2022

Župan
Mestne občine Kranj
Matjaž Rakovec

409. Odlok o spremembah Odloka o urejanju, vzdrževanju javne razsvetljave ter svetlobne prometne signalizacije na območju Mestne občine Kranj

Na podlagi 3., 7., 32. in 33. člena Zakona o gospodarskih javnih službah (Uradni list RS, št. 32/93, 30/98 – ZZLPPO, 127/06 – ZJZP, 38/10 – ZUKN in 57/11 – ORZGJS40), 29. in 61. člena Zakona o lokalni samoupravi (Uradni list RS, št. 94/07 – UPB, 76/08, 79/09, 51/10, 40/12 – ZUJF, 14/15 – ZUUJFO, 11/18 – ZSPDSLS-1, 30/18, 61/20 – ZIUZEOP-A in 80/20 – ZIUOOPE), 3. člena Zakona o prekrških (Uradni list RS, št. 29/11 – uradno prečiščeno besedilo, 21/13, 111/13, 74/14 – odl. US, 92/14 – odl. US, 32/16, 15/17 – odl. US, 73/19 – odl. US, 175/20 – ZIUOPDVE in 5/21 – odl. US), 3. in 8. člena Odloka o gospodarskih javnih službah (Uradni list RS, št. 15/10, 55/11, 107/12 in 72/16) in 22. člena Statuta Mestne občine Kranj (Uradni list RS, št. 165/21 – UPB4) je Mestni svet Mestne občine Kranj na 32. redni seji dne 2. 2. 2021 sprejel

ODLOK

o spremembah Odloka o urejanju, vzdrževanju javne razsvetljave ter svetlobne prometne signalizacije na območju Mestne občine Kranj

1. člen

V 36. členu Odloka o urejanju, vzdrževanju javne razsvetljave ter svetlobne prometne signalizacije na območju Mestne občine Kranj (Uradni list RS, št. 94/06, 1/17), se črta del besedila »z možnostjo podaljšanja za enako obdobje« in namesto tega zapiše »z možnostjo podaljšanja za 2,5 leti pod pogoji, ki jih določa zakon, ki ureja javno zasebno partnerstvo.«

2. člen

Ta odlok začne veljati petnajsti dan po objavi v Uradnem listu Republike Slovenije.

Št. 354-80/2021-1-402202

Kranj, dne 3. februarja 2022

Župan
Mestne občine Kranj
Matjaž Rakovec

410. Sklep o prenehanju obstoja javnega dobra na nepremičnini katastrska občina 2103 PREDOSLJE parcela 741/1 (ID 6358545), katastrska občina 2103 PREDOSLJE parcela 741/2 (ID 6358546), katastrska občina 2103 PREDOSLJE parcela 741/3 (ID 6358547) in katastrska občina 2104 SUHA parcela 695/2 (ID 962870)

Na podlagi 22. člena Statuta Mestne občine Kranj (Uradni list RS, št. 134/20 – UPB-3) je Svet Mestne občine Kranj na 32. seji dne 2. 2. 2022 sprejel

SKLEP

o prenehanju obstoja javnega dobra na nepremičnini katastrska občina 2103 PREDOSLJE parcela 741/1 (ID 6358545), katastrska občina 2103 PREDOSLJE parcela 741/2 (ID 6358546), katastrska občina 2103 PREDOSLJE parcela 741/3 (ID 6358547) in katastrska občina 2104 SUHA parcela 695/2 (ID 962870)

1. člen

Javno dobro na nepremičnini katastrska občina 2103 PREDOSLJE parcela 741/1 (ID 6358545), katastrska občina

2103 PREDOSLJE parcela 741/2 (ID 6358546), katastrska občina 2103 PREDOSLJE parcela 741/3 (ID 6358547) in katastrska občina 2104 SUHA parcela 695/2 (ID 962870) preneha obstajati, ker v naravi ne predstavlja javnega dobra.

2. člen

Pri nepremičnini katastrska občina 2103 PREDOSLJE parcela 741/1 (ID 6358545), katastrska občina 2103 PREDOSLJE parcela 741/2 (ID 6358546), katastrska občina 2103 PREDOSLJE parcela 741/3 (ID 6358547) in katastrska občina 2104 SUHA parcela 695/2 (ID 962870) se izbriše zaznamba javnega dobra z oznako ID omejitve 20757950.

3. člen

Ta sklep začne veljati z dnem objave v Uradnem listu Republike Slovenije in se vpiše v zemljiško knjigo pri Okrajnem sodišču v Kranju.

Št. 478-249/2021-4-406207
Kranj, dne 2. februarja 2022

Župan
Mestne občine Kranj
Matjaž Rakovec

411. Sklep o prenehanju obstoja javnega dobra na nepremičninah katastrska občina 2100 KRANJ parcela 448/73 (ID 7166968), katastrska občina 2100 KRANJ parcela 448/74 (ID 7166965) in katastrska občina 2100 KRANJ parcela 448/75 (ID 7166966)

Na podlagi 22. člena Statuta Mestne občine Kranj (Uradni list RS, št. 134/20 – uradno prečiščeno besedilo (UPB-3134/20) je Svet Mestne občine Kranj na 32. seji dne 2. 2. 2022 sprejel

S K L E P

o prenehanju obstoja javnega dobra na nepremičninah katastrska občina 2100 KRANJ parcela 448/73 (ID 7166968), katastrska občina 2100 KRANJ parcela 448/74 (ID 7166965) in katastrska občina 2100 KRANJ parcela 448/75 (ID 7166966)

1. člen

Javno dobro na nepremičninah katastrska občina 2100 KRANJ parcela 448/73 (ID 7166968), katastrska občina 2100 KRANJ parcela 448/74 (ID 7166965) in katastrska občina 2100 KRANJ parcela 448/75 (ID 7166966) preneha obstajati, ker v naravi ne predstavlja javnega dobra.

2. člen

Pri nepremičnini katastrska občina 2100 KRANJ parcela 448/73 (ID 7166968), katastrska občina 2100 KRANJ parcela 448/74 (ID 7166965) in katastrska občina 2100 KRANJ parcela 448/75 (ID 7166966) se izbriše zaznamba javnega dobra z oznako ID omejitve 16307452.

3. člen

Ta sklep začne veljati z dnem objave v Uradnem listu Republike Slovenije in se vpiše v zemljiško knjigo pri Okrajnem sodišču v Kranju.

Št. 478-166/2019-(40-62-09)
Kranj, dne 2. februarja 2022

Župan
Mestne občine Kranj
Matjaž Rakovec

PIVKA

412. Odlok o podelitvi koncesije za opravljanje javne službe v osnovni zdravstveni dejavnosti na področju zobozdravstva odraslih v Občini Pivka v obsegu 0,33 programa

Na podlagi prvega in drugega odstavka 44.a člena Zakona o zdravstveni dejavnosti (Uradni list RS, št. 23/05 – uradno prečiščeno besedilo, 15/08 – ZPacP, 23/08, 58/08 – ZZdrS-E, 77/08 – ZDZdr, 40/12 – ZUJF, 14/13, 88/16 – ZdZPZD, 64/17, 1/19 – odl. US in 73/19) in 16. člena Statuta Občine Pivka (Uradni list RS, št. 58/99, 77/00, 24/01, 110/05, 52/07, 54/10 in 111/13) je Občinski svet Občine Pivka na redni 20. seji dne 3. 2. 2022 sprejel

O D L O K

o podelitvi koncesije za opravljanje javne službe v osnovni zdravstveni dejavnosti na področju zobozdravstva odraslih v Občini Pivka v obsegu 0,33 programa

1. člen

Ta odlok je koncesijski akt, s katerim Občina Pivka kot koncedent, ob upoštevanju stanja in predvidenega razvoja mreže javne zdravstvene službe, določa vrsto, območje in predviden obseg opravljanja koncesijske dejavnosti, trajanje koncesije in možnost podaljšanja koncesijskega razmerja za opravljanje javne službe v osnovni zdravstveni dejavnosti na področju zobozdravstvenega varstva odraslih.

S tem odlokom se v skladu z zakonom, ki ureja zdravstveno dejavnost, utemeljijo razlogi za podelitev koncesije.

2. člen

Koncesija je skladno z zakonom, ki ureja zdravstveno dejavnost, pooblastilo za opravljanje javne službe v zdravstveni dejavnosti, ki se podeli fizični ali pravni osebi, ki izpolnjuje pogoje, določene z zakonom, podzakonskimi akti, tem odlokom in drugimi predpisi, ki urejajo način izvajanja javne službe.

Koncesija se podeli, ker javni zdravstveni zavod ne more zagotavljati opravljanja zdravstvene dejavnosti v obsegu, kot je določen z mrežo javne zdravstvene službe.

Koncesionar opravlja zdravstveno dejavnost na podlagi koncesije v svojem imenu in za svoj račun na podlagi pooblastila koncedenta.

Koncesija ni predmet dedovanja, prodaje, prenosa ali druge oblike pravnega prometa. Pravni posel v nasprotju s prejšnjim stavkom je ničen.

3. člen

S tem odlokom se za območje Občine Pivka določa naslednja vrsta in predviden obseg izvajanja koncesijske dejavnosti:

– na področju zobozdravstva odraslih v obsegu 0,33.

Koncesija za izvajanje osnovne zdravstvene dejavnosti se podeli za določen čas 15 let, šteto od dneva začetka opravljanja programa zdravstvene dejavnosti.

Koncedent lahko na podlagi izpolnjenih zakonskih pogojev in pozitivnega mnenja Zavoda za zdravstveno zavarovanje Slovenije ter pristojne zbornice oziroma strokovnega združenja podaljša obdobje podelitve koncesije za naslednjih 15 let.

4. člen

Koncesija za opravljanje javne zdravstvene službe na področju zobozdravstvenega varstva odraslih se podeli na podlagi izvedenega javnega razpisa, ki se objavi na spletni strani koncedenta in na portalu javnih naročil.

Javni razpis mora vsebovati najmanj podatke, kot jih predpisuje zakon, ki ureja zdravstveno dejavnost.

Za vodenje postopka razpisa, oceno ponudb in pripravo predloga za izbiro koncesionarja imenuje župan strokovno komisijo, ki jo sestavljajo predsednik in dva člana.

5. člen

Razpisna dokumentacija mora biti pripravljena v skladu s tem odlokom in mora vsebovati najmanj vsebino, kot jo predpisuje zakon, ki ureja zdravstveno dejavnost. V primeru neskladja med odlokom in razpisno dokumentacijo veljajo določbe odloka. Podatki v razpisni dokumentaciji morajo biti enaki podatkom objavljenega javnega razpisa.

Razpisna dokumentacija se objavi na spletnih straneh koncedenta in na portalu javnih naročil.

6. člen

Ponudnik mora za pridobitev in opravljanje koncesijske dejavnosti izpolnjevati pogoje, kot jih določa zakon, ki ureja zdravstveno dejavnost, in druge pogoje iz objavljene razpisne dokumentacije.

Koncedent pri izboru koncesionarja upošteva merila, določena z zakonom, ki ureja zdravstveno dejavnost, in izpolnjevanje drugih pogojev in meril iz objavljene razpisne dokumentacije. Koncesijo koncedent podeli s soglasjem ministrstva, pristojnega za zdravje.

O izbiri koncesionarja koncedent odloči z odločbo, s katero ponudniku, katerega ponudba je bila v postopku izbora ocenjena najbolje, podeli koncesijo.

7. člen

Koncedent in koncesionar uredita medsebojna razmerja v zvezi z opravljanjem koncesije s koncesijsko pogodbo.

Koncesijska pogodba preneha na način in pod pogoji, določenimi z zakonom, ki ureja zdravstveno dejavnost.

8. člen

Nadzor nad izvajanjem koncesijske odločbe in koncesijske pogodbe v delu, ki se nanaša na razmerje med koncedentom in koncesionarjem oziroma njune medsebojne pravice in obveznosti, izvaja koncedent. Koncesionar mora na zahtevo koncedenta v roku, ki mu ga določi koncedent, poročati o svojem finančnem poslovanju v delu, ki se nanaša na opravljanje koncesijske dejavnosti.

9. člen

Koncedent odvzame koncesionarju koncesijo na način in pod pogoji, določenimi z zakonom, ki ureja zdravstveno dejavnost.

10. člen

Ta odlok začne veljati naslednji dan po objavi v Uradnem listu Republike Slovenije.

Št. 9000/20-2022

Pivka, dne 3. februarja 2022

Župan
Občine Pivka
Robert Smrdelj

413. Odlok o podelitvi koncesije za opravljanje javne službe v osnovni zdravstveni dejavnosti na področju zobozdravstva odraslih v Občini Pivka v obsegu 0,50 programa

Na podlagi prvega in drugega odstavka 44.a člena Zakona o zdravstveni dejavnosti (Uradni list RS, št. 23/05 – uradno prečiščeno besedilo, 15/08 – ZPacP, 23/08, 58/08 – ZdrS-E, 77/08 – ZDZdr, 40/12 – ZUJF, 14/13, 88/16 – ZdZPZD, 64/17, 1/19 – odl. US in 73/19) in 16. člena Statuta Občine Pivka (Uradni list RS, št. 58/99, 77/00, 24/01, 110/05, 52/07, 54/10 in 111/13) je Občinski svet Občine Pivka na redni 20. seji dne 3. 2. 2022 sprejel

O D L O K

o podelitvi koncesije za opravljanje javne službe v osnovni zdravstveni dejavnosti na področju zobozdravstva odraslih v Občini Pivka v obsegu 0,50 programa

1. člen

Ta odlok je koncesijski akt, s katerim Občina Pivka kot koncedent, ob upoštevanju stanja in predvidenega razvoja mreže javne zdravstvene službe, določa vrsto, območje in predviden obseg opravljanja koncesijske dejavnosti, trajanje koncesije in možnost podaljšanja koncesijskega razmerja za opravljanje javne službe v osnovni zdravstveni dejavnosti na področju zobozdravstvenega varstva odraslih.

S tem odlokom se v skladu z zakonom, ki ureja zdravstveno dejavnost, utemeljijo razlogi za podelitev koncesije.

2. člen

Koncesija je skladno z zakonom, ki ureja zdravstveno dejavnost, pooblastilo za opravljanje javne službe v zdravstveni dejavnosti, ki se podeli fizični ali pravni osebi, ki izpolnjuje pogoje, določene z zakonom, podzakonskimi akti, tem odlokom in drugimi predpisi, ki urejajo način izvajanja javne službe.

Koncesija se podeli, ker javni zdravstveni zavod ne more zagotavljati opravljanja zdravstvene dejavnosti v obsegu, kot je določen z mrežo javne zdravstvene službe.

Koncesionar opravlja zdravstveno dejavnost na podlagi koncesije v svojem imenu in za svoj račun na podlagi pooblastila koncedenta.

Koncesija ni predmet dedovanja, prodaje, prenosa ali druge oblike pravnega prometa. Pravni posel v nasprotju s prejšnjim stavkom je ničen.

3. člen

S tem odlokom se za območje Občine Pivka določa naslednja vrsta in predviden obseg izvajanja koncesijske dejavnosti:

– na področju zobozdravstva odraslih v obsegu 0,50.

Koncesija za izvajanje osnovne zdravstvene dejavnosti se podeli za določen čas 15 let, šteto od dneva začetka opravljanja programa zdravstvene dejavnosti.

Koncedent lahko na podlagi izpolnjenih zakonskih pogojev in pozitivnega mnenja Zavoda za zdravstveno zavarovanje Slovenije ter pristojne zbornice oziroma strokovnega združenja podaljša obdobje podelitve koncesije za naslednjih 15 let.

4. člen

Koncesija za opravljanje javne zdravstvene službe na področju zobozdravstvenega varstva odraslih se podeli na podlagi izvedenega javnega razpisa, ki se objavi na spletni strani koncedenta in na portalu javnih naročil.

Javni razpis mora vsebovati najmanj podatke, kot jih predpisuje zakon, ki ureja zdravstveno dejavnost.

Za vodenje postopka razpisa, oceno ponudb in pripravo predloga za izbiro koncesionarja imenuje župan strokovno komisijo, ki jo sestavljajo predsednik in dva člana.

5. člen

Razpisna dokumentacija mora biti pripravljena v skladu s tem odlokom in mora vsebovati najmanj vsebino, kot jo predpisuje zakon, ki ureja zdravstveno dejavnost. V primeru neskladja med odlokom in razpisno dokumentacijo veljajo določbe odloka. Podatki v razpisni dokumentaciji morajo biti enaki podatkom objavljenega javnega razpisa.

Razpisna dokumentacija se objavi na spletnih straneh koncedenta in na portalu javnih naročil.

6. člen

Ponudnik mora za pridobitev in opravljanje koncesijske dejavnosti izpolnjevati pogoje, kot jih določa zakon, ki ureja zdravstveno dejavnost, in druge pogoje iz objavljene razpisne dokumentacije.

Koncedent pri izboru koncesionarja upošteva merila, določena z zakonom, ki ureja zdravstveno dejavnost, in izpolnjevanje drugih pogojev in meril iz objavljene razpisne dokumentacije. Koncesijo koncedent podeli s soglasjem ministrstva, pristojnega za zdravje.

O izbiri koncesionarja koncedent odloči z odločbo, s katero ponudniku, katerega ponudba je bila v postopku izbora ocenjena najbolje, podeli koncesijo.

7. člen

Koncedent in koncesionar uredita medsebojna razmerja v zvezi z opravljanjem koncesije s koncesijsko pogodbo.

Koncesijska pogodba preneha na način in pod pogoji, določenimi z zakonom, ki ureja zdravstveno dejavnost.

8. člen

Nadzor nad izvajanjem koncesijske odločbe in koncesijske pogodbe v delu, ki se nanaša na razmerje med koncedentom in koncesionarjem oziroma njune medsebojne pravice in obveznosti, izvaja koncedent. Koncesionar mora na zahtevo koncedenta v roku, ki mu ga določi koncedent, poročati o svojem finančnem poslovanju v delu, ki se nanaša na opravljanje koncesijske dejavnosti.

9. člen

Koncedent odvzame koncesionarju koncesijo na način in pod pogoji, določenimi z zakonom, ki ureja zdravstveno dejavnost.

10. člen

Ta odlok začne veljati naslednji dan po objavi v Uradnem listu Republike Slovenije.

Št. 9000/20-2022

Pivka, dne 3. februarja 2022

Župan
Občine Pivka
Robert Smrdelj

414. Odlok o spremembah in dopolnitvah Odloka o ustanovitvi javnega vzgojno-izobraževalnega zavoda Osnovna šola Pivka

Na podlagi 3. in 8. člena Zakona o zavodih (Uradni list RS, št. 12/91, 45/94, 8/96, 36/00 in 127/06), 41. in 46. člena Zakona o organizaciji in financiranju vzgoje in izobraževanja (Uradni list RS, št. 16/07 – uradno prečiščeno besedilo, 36/08, 58/09, 64/09 – popr., 65/09 – popr., 20/11, 40/12 – ZUJF, 57/12 – ZPCP-2D, 47/15, 46/16, 49/16 – popr., 25/17 – ZVaj, 123/21, 172/21 in 207/21) ter 16. člena Statuta Občine Pivka (Uradni list RS, št. 58/99, 77/00, 24/01, 110/05, 52/07, 54/10 in 111/13) je Občinski svet Občine Pivka na redni 20. seji dne 3. 2. 2022 sprejel

ODLOK

o spremembah in dopolnitvah Odloka o ustanovitvi javnega vzgojno-izobraževalnega zavoda Osnovna šola Pivka

1. člen

Spremeni se Odlok o ustanovitvi javnega vzgojno-izobraževalnega zavoda Osnovna šola Pivka (Uradni list RS, št. 90/13).

2. člen

V odloku se spremenijo prvi, drugi, tretji in četrti odstavek 14. člena odloka, in sicer se nadomestijo z besedilom, ki se glasi:
»Zavod upravlja svet zavoda, ki ga sestavljajo predstavniki ustanovitelja, predstavniki delavcev zavoda in predstavniki staršev.

Svet zavoda šteje 9 članov:

- tri predstavnike ustanovitelja
- tri predstavnike delavcev zavoda
- tri predstavnike staršev.

Predstavnike ustanovitelja voli občinski svet.

Predstavnike delavcev zavoda volijo delavci po naslednjem ključu:

- dva predstavnika strokovnih delavcev šole in
- en predstavnik strokovnih delavcev enote Vrtec Pivka.«

3. člen

Ta odlok začne veljati petnajsti dan od objave v Uradnem listu Republike Slovenije.

Št. 9000/20-2022

Pivka, dne 3. februarja 2022

Župan
Občine Pivka
Robert Smrdelj

415. Odlok o spremembah in dopolnitvah Odloka o ustanovitvi javnega vzgojno-izobraževalnega zavoda Osnovna šola Košana

Na podlagi 3. in 8. člena Zakona o zavodih (Uradni list RS, št. 12/91, 45/94, 8/96, 36/00 in 127/06), 41. in 46. člena Zakona o organizaciji in financiranju vzgoje in izobraževanja (Uradni list RS, št. 16/07 – uradno prečiščeno besedilo, 36/08, 58/09, 64/09 – popr., 65/09 – popr., 20/11, 40/12 – ZUJF, 57/12 – ZPCP-2D, 47/15, 46/16, 49/16 – popr., 25/17 – ZVaj, 123/21, 172/21 in 207/21) ter 16. člena Statuta Občine Pivka (Uradni list RS, št. 58/99, 77/00, 24/01, 110/05, 52/07, 54/10 in 111/13) je Občinski svet Občine Pivka na redni 20. seji dne 3. 2. 2022 sprejel

ODLOK

o spremembah in dopolnitvah Odloka o ustanovitvi javnega vzgojno-izobraževalnega zavoda Osnovna šola Košana

1. člen

Spremeni se Odlok o ustanovitvi javnega vzgojno-izobraževalnega zavoda Osnovna šola Košana (Uradni list RS, št. 10/97, 53/08, 15/10 in 116/20).

2. člen

V odloku se spremeni 14. člen odloka, in sicer se nadomesti z besedilom, ki se glasi:

»Svet zavoda šteje 9 članov:

- tri predstavnike ustanovitelja,
- tri predstavnike delavcev zavoda in
- tri predstavnike staršev.

Predstavnike ustanovitelja voli občinski svet.

Predstavnike delavcev zavoda volijo delavci po naslednjem ključu:

- enega predstavnika strokovnih delavcev šole,
- enega predstavnika strokovnih delavcev enote Vrtec

Košana in

- enega predstavnika tehničnega kadra.

Predstavnike staršev voli svet staršev.

Predstavnike ustanovitelja imenuje občinski svet izmed delavcev občinske uprave ali občinskih organov ter občanov. Predstavnike zaposlenih izvolijo delavci zavoda neposredno na tajnih volitvah, po postopku in na način, ki ga določa zakon in ta odlok.

Predstavnike staršev volijo starši na svetu staršev.

Člani sveta izmed sebe izvolijo na konstitutivni seji predsednika in namestnika predsednika.

Svet zavoda je sklepčen, če je na seji prisotnih polovica ali več članov sveta. Za sprejem odločitve je potrebna večina opredeljenih glasov prisotnih članov.«

3. člen

Ta odlok začne veljati petnajsti dan od objave v Uradnem listu Republike Slovenije.

Št. 9000/20-2022

Pivka, dne 3. februarja 2022

Župan
Občine Pivka
Robert Smrdelj

416. Pravilnik o sofinanciranju priključitev na območjih opremljenih s komunalno opremo – fekalna kanalizacija v Občini Pivka

Na podlagi 2. in 7. člena Zakona o javnih financah – ZJF (Uradni list RS, št. 79/99, 124/00, 79/01, 30/02, 110/02 – ZDT-B, 56/02 – ZJU, 127/06 – ZJZP, 14/07 – ZSPDPO, 109/08, 49/09, 38/10 – ZUKN, 107/10, 110/11 – ZDIU12, 46/13 – ZIPRS1314-A, 101/13, 101/13 – ZIPRS1415, 38/14 – ZIPRS1415-A, 14/15 – ZIPRS1415-D, 55/15 – ZFisP, 96/15 – ZIPRS1617, 80/16 – ZIPRS1718, 71/17 – ZIPRS1819, 13/18, 75/19 – ZIPRS2021, 36/20 – ZIUJP, 61/20 – ZDLGPE, 89/20, 195/20 – odl. US, 203/20 – ZIUPOPDVE, 174/20 – ZIPRS2122, 15/21 – ZDUOP, 187/21 – ZIPRS2223) ter 7. in 16. člena Statuta Občine Pivka (Uradni list RS, št. 58/99, 77/00, 24/01, 110/05, 52/07, 54/10 in 111/13) je Občinski svet Občine Pivka na redni 20. seji dne 3. 2. 2022 sprejel

PRAVILNIK

o sofinanciranju priključitev na območjih opremljenih s komunalno opremo – fekalna kanalizacija v Občini Pivka

I. SPLOŠNE DOLOČBE

1. člen

S tem pravilnikom se določa način, pogoje in postopek za dodeljevanje proračunskih sredstev za sofinanciranje priključitev na fekalno kanalizacijo v Občini Pivka.

Subvencija za priključitev na fekalno kanalizacijo je mogoča za zavezance oziroma lastnike obstoječih objektov zaradi izboljšanja opremljenosti stavbnega zemljišča s komunalno opremo (fekalno kanalizacijo), katerim je bilo s strani občinske uprave izdana odločba o odmeri komunalnega prispevka po uradni dolžnosti, na območju, ki se opremlja z novo komunalno opremo in komunalnega prispevka za to komunalno opremo še niso plačali.

2. člen

Občina Pivka s podeljevanjem proračunskih sredstev vzpodbuja stimulativen pristop k izvedbi hišnih priključkov na fekalno kanalizacijo. Višina sredstev, ki so letno namenjena za tovrstne stimulacije za zavezance, so zagotovljena v proračunu Občine Pivka.

3. člen

Upravičenci do prejema proračunskih sredstev po tem pravilniku so lastniki (fizične osebe), ki imajo v lasti stavbo (stanovanjsko ali večstanovanjsko stavbo). V primeru večstanovanjske stavbe je nosilec vloge (vlagatelj vloge), lastnik posameznega dela stavbe.

Višina subvencije za priključitev na fekalno kanalizacijo znaša:

- če je izvedena priključitev v roku 6 mesecev od izdaje poziva k priključitvi, znaša višina subvencije 25% od višine odmerjenega komunalnega prispevka.
- subvencija za priključke daljše od 15 m znaša 20 EUR na vsak meter priključka nad 15 m.
- subvencija za priključke daljše od 35 m znaša še dodatnih 20 EUR na vsak meter priključka nad 35 m.
- subvencija v primeru izvedbe hišnega črpališča znaša 200 EUR.

Na podlagi predhodno navedenih treh alinej, se pri izračunu višine subvencije šteje:

- v primeru iz prve alineje, šteje za prvi meter, prvi nadaljnji polni meter nad 15 m.
- v primeru iz druge alineje, šteje za prvi meter, prvi nadaljnji polni meter nad 35 m.
- dolžina priključka in morebitna vgradnja hišnega črpališča se določi na podlagi evidentiranja s strani Javnega podjetja Kovod.
- v primeru, da ima ena stavba več priključkov, se upošteva dolžina le enega priključka in sicer tistega, ki je za zavezanca najugodnejši.

4. člen

Splošni pogoji za pridobitev proračunskih sredstev s tega pravilnika so:

- pravnomočna odločba o odmeri komunalnega prispevka po uradni dolžnosti za priključek na fekalno kanalizacijo za objekt, za katerega se uveljavlja subvencijo na podlagi soglasja k priključitvi upravljavca kanalizacije (Javno podjetje Kovod d.o.o.)
- dokazilo o plačilu odmerjenega komunalnega prispevka po izdani odločbi
- izmera dolžine fekalnega priključka (v metrih) in vnosa le-tega v kataster na podlagi katerega izda upravljavec kanalizacije (Javno podjetje Kovod) potrdilo o izgradnji priključka zavezancu in Občini Pivka, s čimer se smatra, da je priključek izveden
- dokazilo o lastništvu nepremičnine – izpis iz zemljiške knjige.

II. POSTOPEK ZA DELITEV PRORAČUNSKIH SREDSTEV

5. člen

Javni razpis za dodelitev proračunskih sredstev za sofinanciranje priključitev na fekalno kanalizacijo v posameznem proračunskem letu se objavi na spletni strani Občine Pivka.

6. člen

- Javni razpis mora vsebovati:
- pravno podlago za izvedbo javnega razpisa;
 - predmet javnega razpisa;
 - navedbo osnovnih pogojev za kandidiranje na javnem razpisu;
 - merila za dodelitev sredstev;
 - navedbo upravičencev, ki lahko zaprosijo za sredstva;
 - pogoje pod katerimi se dodeljujejo sredstva;
 - določitev obdobja, v katerem je mogoče zaprositi za subvencijo;
 - rok, do katerega morajo biti predložene vloge za dodelitev sredstev;
 - naslov, na katerega se vložijo vloge;
 - rok, v katerem bo izdana odločba o dodelitvi sredstev;
 - navedbo dokumentacije, ki mora biti priložena k vlogi;
 - določbo, da se nepopolne in nepravčasno ali nepravilno vlozene vloge ne bodo upoštevale;
 - morebitne druge potrebne podatke.

7. člen

Vloga za dodelitev proračunskih sredstev za sofinanciranje priključitev na fekalno kanalizacijo mora obvezno vsebovati:

– ime, priimek in naslov prosilca ter lokacijo stavbe, h kateri se priključitev na fekalno kanalizacijo izvaja (naslov stavbe, št. stavbe, parcelna št. na kateri stoji stavba);

– priložene priloge skladno s splošnimi pogoji iz 4. člena Pravilnika;

– v primeru solastnine ustrezno pooblastilo solastnika;
– morebitne druge potrebne podatke.

8. člen

Postopek za dodelitev finančnih sredstev vodi strokovna komisija, ki jo imenuje župan.

Naloge strokovne komisije so:

– priprava vsebine javnega razpisa in razpisne dokumentacije,

– pregled in obravnava prispelih vlog,
– priprava predloga razdelitve sredstev.

9. člen

Odločbo o dodelitvi sredstev izda občinska uprava v skladu z zakonom o splošnem upravnem postopku.

10. člen

Namensko porabo sredstev, pridobljenih po tem pravilniku, preverja Občinska uprava Občine Pivka.

Prosilec je dolžan nemudoma vrniti dodeljena sredstva s pripadajočimi zakonitimi zamudnimi obrestmi za obdobje od dneva nakazila dalje, v primeru, da so bila sredstva dodeljena na podlagi neresničnih podatkov.

Subvencija za priključitev na fekalno kanalizacijo za posamezno stavbo se lahko uveljavlja samo enkrat.

III. KONČNA DOLOČBA

11. člen

Ta pravilnik začne veljati naslednji dan po objavi v Uradnem listu Republike Slovenije.

Št. 9000/20-2022

Pivka, dne 3. februarja 2022

Župan
Občine Pivka
Robert Smrdelj

417. Pravilnik o spremembah in dopolnitvah Pravilnika o dodeljevanju enkratnih denarnih socialnih pomoči iz proračuna Občine Pivka

Na podlagi 21. in 29. člena Zakona o lokalni samoupravi (Uradni list RS, št. 94/07 – uradno prečiščeno besedilo, 76/08, 79/09, 51/10, 40/12 – ZUJF, 14/15 – ZUUJFO, 11/18 – ZSPDSLS-1, 30/18, 61/20 – ZIUZEOP-A in 80/20 – ZIUOOPE), Zakona o socialno varstvenih prejemkih (Uradni list RS, št. 61/10, 40/11, 14/13, 99/13, 90/15, 88/16, 31/18, 73/18 in 196/21 – ZDOsk) in 16. člena Statuta Občine Pivka (Uradni list RS, št. 58/99, 77/00, 24/01, 110/05, 52/07, 54/10 in 111/13) je Občinski svet Občine Pivka na redni 20. seji dne 3. 2. 2022 sprejel

PRAVILNIK

o spremembah in dopolnitvah Pravilnika o dodeljevanju enkratnih denarnih socialnih pomoči iz proračuna Občine Pivka

1. člen

Spremeni in dopolni se Pravilnik o dodeljevanju enkratnih denarnih socialnih pomoči iz proračuna Občine Pivka (Uradni list RS, št. 61/16) sicer tako, da se črta 9. člen in nadomesti z novim besedilom, ki se glasi:

»Upravičencu se lahko v posameznem koledarskem letu dodeli denarna pomoč v višini 250,00 EUR.

Izjemoma se lahko dodeli do 50% višji znesek od določenega, če se ugotovi, da posameznik ali družina živi v izjemno hudi materialni stiski in to izkazuje z ustreznimi dokazili.«

2. člen

Doda se nov 9.a člen, ki se glasi:

»Upravičenec, ki se je znašel v položaju materialne ogroženosti zaradi nesreče lahko poleg enkratne denarne pomoči pridobi pomoč pri odpravi posledic naravnih in drugih nesreč.

Med naravne nesreče, ki povzročajo škodo na stanovanjskih hišah, poslovnih in gospodarskih objektih po tem pravilniku spadajo: poplava, zemeljski plaz, močan veter, neurje, udar strele, požar in podobni pojavi.

Med druge nesreče spadajo nesreče, ki povzročijo škodo na stanovanjskih in poslovnih stavbah ter gospodarskih objektih kmetijskega gospodarstva.

Pri določitvi zneska se upoštevajo sledeča merila:

Ocena ugotovljene škode	Pomoč pri odpravi škode na stanovanjski hiši	Pomoč pri odpravi škode na poslovnem objektu ali drugih nepremičninah
do 10.000,00 EUR	do 1500,00 EUR	do 1000,00 EUR
do 50.000,00 EUR	do 3000,00 EUR	do 2000,00 EUR
nad 50.000,00 EUR	do 5000,00 EUR	do 3000,00 EUR

O dodelitvi enkratne denarne pomoči zaradi škode, ki jo povzročijo nesreče odloča komisija. Mnenje o višini zneska, ki naj se dodeli zaradi elementarne nesreče ali požara, komisiji podata župan in odbor za družbene dejavnosti.

Komisija mora pri določitvi poleg zgoraj navedenih meril in mnenj upoštevati tudi trenutno socialno ogroženost in bivanjske pogoje prosilca.«

3. člen

Spremeni in dopolni se 10. člen, tako da se črta in nadomesti z novim besedilom, ki se glasi:

»Upravičencem do subvencije šole v naravi se določi subvencija v skladu z višino otroškega dodatka v evrih glede

na dohodkovni razred za otroka. In sicer glede na spodnjo tabelo:

Dohodkovni razred otroka v izračunu za otroški dodatek	Višina subvencije
1	50%
2	40%
3	30%
4	20%
*5	15%
*6 in več	do 50% – delež določi komisija

Komisija dodeli subvencijo glede na kriterije iz zgornje tabele od 1. do 4. dohodkovnega razreda, 5. dohodkovnemu razredu pa samo v primeru, da se šole v naravi v enem šolskem letu udeležita dva otroka ali več otrok iz iste družine.

Komisija pri dodeljevanju subvencije lahko upošteva tudi dolgotrajnejše socialne probleme in druge posebnosti v družini kot so:

- dolgotrajna bolezen,
- smrt v družini,
- samohraniteljstvo,
- večje število nepreskrbljenih otrok,
- druge posebnosti, ki vplivajo na šibko materialno stanje družine.

V teh primerih komisija lahko dodeli dodatnih 20% subvencije.

Izjemoma se subvencija dodeli tudi 6. dohodkovnemu razredu v primerih, ko gre za posebne socialne in zdravstvene okoliščine.

Posebne socialne in zdravstvene okoliščine so:

- otrok ima odločbo pristojnega zavoda za šolstvo, zapisnik Komisija za usmerjanje otrok s posebnimi potrebami, oziroma drugo ustrezno dokumentacijo, ki izkazuje posebnosti otroka,
- odločbo o posebni negi in varstvu otroka (otroci z motnjami v duševnem razvoju, gibalno ovirani otroci, gluhi in naglušni, otroci z več motnjami, dolgotrajno hodu bolni otroci),
- otrok je vključen v programe z nižjim izobrazbenim standardom.

Subvencija v tem primeru lahko znaša do 50%, njeno višino pa določi Komisija za ugotavljanje upravičenosti do denarne pomoči.»

4. člen

Ta pravilnik začne veljati naslednji dan po objavi v Uradnem listu Republike Slovenije.

Št. 9000/20-2022
Pivka, dne 3. februarja 2022

Župan
Občine Pivka
Robert Smrdelj

418. Pravilnik o spremembah in dopolnitvah Pravilnika o dodeljevanju finančnih spodbud za pospeševanje razvoja podjetništva v Občini Pivka za obdobje 2016–2020

Na podlagi 21. člena Zakona o lokalni samoupravi (Uradni list RS, št. 94/07 – UPB, 76/08, 79/09, 51/10, 40/12 – ZUJF, 14/15 – ZUUJFO, 11/18 – ZSPDSL-1 in 30/18), 2. člena Zakona o spremljanju državnih pomoči (Uradni list RS, št. 37/04) in 16. člena Statuta Občine Pivka (Uradni list RS, št. 58/99, 77/00, 24/01, 110/05, 52/07, 54/10 in 111/13) je Občinski svet Občine Pivka na redni 20. seji dne 3. 2. 2022 sprejel

P R A V I L N I K **o spremembah in dopolnitvah Pravilnika** **o dodeljevanju finančnih spodbud** **za pospeševanje razvoja podjetništva** **v Občini Pivka za obdobje 2016–2020**

I. SPLOŠNE DOLOČBE

1. člen

S tem Pravilnikom o spremembah in dopolnitvah Pravilnika o dodeljevanju finančnih spodbud za pospeševanje razvoja podjetništva v Občini Pivka za obdobje 2016–2020, se spremeni Pravilnik o dodeljevanju finančnih spodbud za pospeševanje razvoja podjetništva v Občini Pivka za obdobje 2016–2020 (Uradni list RS, št. 30/16). Spremembe in dopolnitve se nanašajo na dopolnitev poglavja »(2) UKREPI POMOČI«.

2. člen

V 10. členu se na koncu 6. točke črta pika in se dodata novi, sedma in osma točka, ki se glasita:

»7. Subvencioniranje stroškov ureditve čiščenja in odvajanja komunalnih odpadnih voda.

8. Subvencioniranje stroškov najemnin za prostore v podjetniškem inkubatorju v IOC Neverke.«

3. člen

Za 37. členom se doda novo poglavje:

»7. Subvencioniranje stroškov čiščenja in odvajanja komunalnih odpadnih voda.« ter se k temu poglavju dodajo naslednji novi členi:

»38. člen

Namen pomoči je pospeševanje priključevanja objektov na javno kanalizacijsko omrežje oziroma čistilno napravo ter subvencioniranje za vračilo dela stroškov ureditve čiščenja in odvajanja odpadnih voda.

39. člen

Upravičeni stroški so stroški izvedbe oziroma ureditve čiščenja in odvajanja odpadnih voda in sicer stroški dobave in montaže opreme čistilne naprave.

40. člen

(1) Upravičenci do pomoči po tem ukrepu so podjetja, in sicer:

- samostojni podjetniki posamezniki, mikro, majhna, srednja in velika podjetja, ki so registrirana po Zakonu o gospodarskih družbah (Uradni list RS, št. 65/09 – uradno prečiščeno besedilo, 33/11, 91/11, 100/11 – skl. US, 32/12, 57/12, 44/13 – odl. US, 82/13, 55/15, 15/17, 22/19 – ZPosS, 158/20 – ZIntPK-C, 175/20 – ZIUOPDVE, 18/21) ter na trgu opravljajo gospodarsko dejavnost,

- drugi poslovni subjekti, ki na trgu opravljajo gospodarsko dejavnost, ne glede na njihov pravni status in način financiranja,

- subjekti, ki opravljajo gospodarsko dejavnost na območju Občine Pivka in imajo na območju Občine Pivka urejeno čiščenje in odvajanje komunalnih odpadnih voda s čistilno napravo, ki ni starejša od 10 let,

- katerih dejavnosti niso izločene iz shem državnih pomoči v Evropski uniji.

41. člen

(1) Višina pomoči oziroma višina subvencije se podrobneje določi z javnim razpisom.

(2) Višina pomoči oziroma višina subvencije ne sme presegati višine vrednosti odmerjenega komunalnega prispevka za priključitev na javno kanalizacijsko omrežje fekalne kanalizacije.

(3) Instrument dodeljevanja sredstev so subvencije.«

4. člen

Za 37. členom se doda še eno novo poglavje:

»8. Subvencioniranje stroškov najemnin za prostore v podjetniškem inkubatorju v IOC Neverke.« ter se k temu poglavju dodajo naslednji novi členi:

»42. člen

Namen pomoči je spodbujati podjetniške aktivnosti ter učinkovito podjetniško okolje ter spodbujati ustanavljanje novih podjetij, zagotavljati učinkovito podjetniško okolje, s subvencioniranjem najemnin za prostore v podjetniškem inkubatorju pa prispevati k ugodnemu podpornemu okolju.

43. člen

Upravičeni stroški so stroški najemnin za prostore v podjetniškem inkubatorju v IOC Neverke.

44. člen

Upravičenci do pomoči po tem ukrepu so podjetja, in sicer:

- samostojni podjetniki posamezniki, mikro in majhna podjetja, ki so registrirana po Zakonu o gospodarskih družbah (Uradni list RS, št. 65/09 – uradno prečiščeno besedilo, 33/11, 91/11, 100/11 – skl. US, 32/12, 57/12, 44/13 – odl. US, 82/13, 55/15, 15/17, 22/19 – ZPosS, 158/20 – ZIntPK-C, 175/20 – ZIUOPDVE, 18/21) ter na trgu opravljajo gospodarsko dejavnost,

- drugi poslovni subjekti, ki na trgu opravljajo gospodarsko dejavnost, ne glede na njihov pravni status in način financiranja,

- ki imajo sedež v Občini Pivka ali ki imajo poslovanje organizirano na način, da bodisi sami, bodisi preko podružnice ali poslovne enote opravljajo gospodarsko dejavnost na območju Občine Pivka,

- ki so novonastala podjetja, vpisana manj kot pet let v ustrezen register, kar pomeni 5 let od prvega vpisa v ustrezen register ter niso s katerim od poslovnih subjektov ali z velikim podjetjem povezano podjetje v smislu predpisov, ki urejajo gospodarske družbe,

- katerih dejavnosti niso izločene iz shem državnih pomoči v Evropski uniji.

45. člen

(1) Višina pomoči oziroma višina subvencije najemnin za prostore v podjetniškem inkubatorju v IOC Neverke se podrobneje določi z javnim razpisom.

(2) Višina pomoči oziroma višina subvencije ne sme preseči 80% upravičenih stroškov.

(3) Instrument dodeljevanja sredstev so subvencije.«

5. člen

Obstoječa 38. in 39. člen se preštevilčita tako, da postaneta 46. in 47. člen.

6. člen

Ta pravilnik začne veljati naslednji dan po objavi v Uradnem listu Republike Slovenije.

Št. 9000/20-2022

Pivka, dne 3. februarja 2022

Župan
Občine Pivka
Robert Smrdelj

419. Sklep o spremembi in dopolnitvi Sklepa o določitvi javne infrastrukture na področju kulture v Občini Pivka

Na podlagi 70. člena Zakona o uresničevanju javnega interesa za kulturo (Uradni list RS, št. 77/07 – uradno preči-

ščeno besedilo, 56/08, 4/10, 20/11, 111/13, 68/16, 61/17, 21/18 – ZNOrg in 3/22 – ZDeb) in 16. člena Statuta Občine Pivka (Uradni list RS, št. 58/99, 77/00, 24/01, 110/05, 52/07, 54/10 in 111/13) je Občinski svet Občine Pivka na redni 20. seji dne 3. 2. 2022 sprejel

S K L E P

o spremembi in dopolnitvi Sklepa o določitvi javne infrastrukture na področju kulture v Občini Pivka

1. člen

Spremeni in dopolni se Sklep o določitvi javne infrastrukture na področju kulture v Občini Pivka (Uradni list RS, št. 78/15 in 50/16), in sicer tako, da se v 2. členu sklepa doda nova 7. točka, ki se glasi:

»VII. Hiša kulture s pripadajočimi prostori in prostori mladinskega centra s pripadajočimi prostori, Kolodvorska cesta 1, 6257 Pivka, ID znak 2501-872-3 (k.o. Petelinje, parc. št. 872, del stavbe 3), Snežniška cesta 2, 6257 Pivka, ID znak parcela 2501 4200/11 (k.o. Petelinje, parc. št. 4200/11) in ID znak parcela 2501 4200/12 (k.o. Petelinje, parc. št. 4200/12).«

2. člen

Nepremičnina iz 1. člena tega sklepa se kot javna infrastruktura na področju kulture zaznamuje v zemljiški knjigi. Brez sklepa občinskega sveta ji ni mogoče spremeniti namembnosti.

3. člen

Ta sklep začne veljati z dnem objave v Uradnem listu Republike Slovenije.

Št. 9000/20-2022

Pivka, dne 3. februarja 2022

Župan
Občine Pivka
Robert Smrdelj

SEVNICA

420. Odlok o Občinskem podrobnem prostorskem načrtu za stanovanjsko sosesko Sončni gaj v Občini Sevnica

Na podlagi 115. in 119. člena Zakona o urejanju prostora (ZUreP-2, Uradni list RS, št. 61/17) ter 8. in 18. člena Statuta Občine Sevnica (Uradni list RS, št. 46/15 – UPB, 17/17 in 44/18) je Občinski svet Občine Sevnica na 28. redni seji dne 2. 2. 2022 sprejel

O D L O K

o Občinskem podrobnem prostorskem načrtu za stanovanjsko sosesko Sončni gaj v Občini Sevnica

ID št. prostorskega akta: 1953

I. SPLOŠNE DOLOČBE

1. člen

(pravna podlaga)

(1) S tem odlokom se ob upoštevanju določil Odloka o Občinskem prostorskem načrtu Občine Sevnica (Uradni list RS, št. 94/12, 100/12 – popravek, 57/13, 01/16, 17/16, 33/18

in 70/19, v nadaljevanju: OPN), sprejme Občinski podrobni prostorski načrt za stanovanjsko sosesko Sončni gaj v Občini Sevnica (v nadaljevanju: OPPN).

(2) Na delu območja OPPN je v prostorski enoti EUP SE128.pin v veljavi Odlok o OPPN za pozidavo kareja med Planinsko cesto in Kozjansko ulico v Sevnici (Uradni list RS, št. 29/12, 74/12, 79/12).

(3) V delu prostorske enote v EUP SE46.pin je v veljavi Ureditveni načrt Šmarje ob Planinski cesti URN 34 (Uradni list SRS, št. 48/87 in Uradni list RS, št. 1/07).

(4) OPPN je izdelal AR PROJEKT Sevnica d.o.o., pod št. 2/2020.

II. VSEBINA

2. člen

(vsebina OPPN)

(1) OPPN vsebuje tekstualni in grafični del.

(2) Tekstualni del obsega naslednje vsebine:

- opis prostorske ureditve;
- umestitev načrtovane ureditve v prostor;
- zasnovo projektnih rešitev in pogojev glede priključevanja objektov na gospodarsko javno infrastrukturo in grajeno javno dobro;

– rešitve in ukrepe za celostno ohranjanje kulturne dediščine;

– rešitve in ukrepe za varovanje okolja, naravnih virov in ohranjanje narave;

– rešitve in ukrepe za obrambo ter varstvo pred naravnimi in drugimi nesrečami, vključno z varstvom pred požarom;

– etapnost izvedbe prostorske ureditve;

– novo parcelacijo;

– dopustna odstopanja od funkcionalnih, oblikovalskih in tehničnih rešitev;

– druge pogoje in zahteve za izvajanje načrta;

– odlok.

(3) Grafični del obsega naslednje vsebine:

1. Izsek iz kartografskega dela OPN Občine Sevnica M 1:5000

2. Območje podrobnega načrta z obstoječim parcelnim stanjem M 1:1000

3. Prikaz prostorske ureditve M 1:500

4. Prikaz komunalne ureditve M 1:500

5. Prikaz ureditev, potrebnih za obrambo ter varstvo pred naravnimi in drugimi nesrečami vključno z varstvom pred požarom M 1:1000

6. Načrt parcelacije M 1:1000

(4) Sestavni del tega odloka so tudi naslednje priloge:

– sklep o začetku priprave Občinskega podrobnega prostorskega načrta (OPP) za stanovanjsko sosesko Sončni gaj v Občini Sevnica;

– izvleček iz hierarhično višjega prostorskega akta;

– obrazložitev in utemeljitev;

– strokovne podlage;

– mnenja o verjetnosti pomembnejših vplivov OPPN na okolje z Odločbo Ministrstva za okolje in prostor o potrebi izvedbe CPVO;

– smernice nosilcev urejanja prostora;

– I. mnenja nosilcev urejanja prostora;

– II. mnenja nosilcev urejanja prostora.

III. OBMOČJE

3. člen

(območje OPPN)

(1) Predmet občinskega podrobnega prostorskega načrta je ureditveno območje, ki se nahaja na desnem bregu potoka Sevnica, v severozahodnem delu mesta Sevnica, ujeta med

površinami obstoječih javnih cest. Na jugovzhodni strani meji na površine javne ceste št. 594921 – Planinska cesta-bloki, na jugozahodni strani na površine javne ceste št. 594922 – Pot na Zajčjo goro-Planinska in na severozahodni strani na površine javne ceste št. 594904 – Krulejeva ulica. Površina območja prostorske ureditve znaša 13.680,00m².

(2) Območje OPPN zajema zemljišča s parc. št.: 60/2, 67/2, 68/3, 67/6, 67/7, 77, 78/1, 75/5, 68/2 in 75/8, vse v k.o. 1380 – Šmarje.

IV. OPIS PROSTORSKE UREDITVE

4. člen

(opis prostorske ureditve, ki se načrtuje z OPPN)

(1) Za del območja enote urejanja prostora EUP SE128.pin in del prostorske enote v EUP SE46.pin, OPN dopušča izdelavo OPPN.

(2) V skladu s tem se načrtujejo prostorske ureditve, ki ob upoštevanju danosti in omejitev obravnavanega območja ter veljavnih normativov, podajajo pogoje za prostorsko umestitev večstanovanjskih objektov z zunanjo ureditvijo.

(3) Znotraj območja OPPN je poleg gradnje stavb predvidena ustrezna rešitev prometa, tudi mirujočega in ostale gospodarske infrastrukture.

(4) Pri zasnovi prostorske ureditve so smiselno upoštevana priporočila državnega Prostorskega reda Slovenije.

V. UMESTITEV NAČRTOVANE UREDITVE V PROSTOR

5. člen

(opis vplivov in povezav prostorske ureditve s sosednjimi območji)

(1) Območje prostorske ureditve poleg tega, da na jugovzhodni, jugozahodni ter severozahodni meji na površine javnih cest, meji tudi na severni in zahodni strani na pozidane stanovanjske površine (SS) z individualnimi enostanovanjskimi in dvostanovanjskimi objekti ter na južni in jugovzhodni strani na stanovanjske površine pozidane z večstanovanjskimi objekti. Na vzhodni strani meji na površine osrednjih območij centralnih dejavnosti (CU), ki so že pozidane.

(2) S predvideno prostorsko ureditvijo se bo obstoječa gradnja v tem delu naselja ob lokalni cesti zapolnila, pri čemer se bo izkoristila že obstoječa gospodarska infrastruktura. Načrtovana gradnja ne bo predstavljala dodatnih obremenitev naselja.

6. člen

(vrste dopustnih gradenj)

Na območju OPPN so dovoljene naslednje vrste gradenj, oziroma drugih del:

- gradnja novih objektov,
- redna investicijska in vzdrževalna dela,
- rušitve in nadomestne gradnje,
- dozidave in nadzidave objektov,
- rekonstrukcije objektov,
- spremembe namembnosti.

7. člen

(vrste dopustne dejavnosti)

Znotraj ureditvenega območja OPPN je možna gradnja naslednjih stavb:

– večstanovanjski objekti (klasifikacija stavb razred CCSI:11220);

– druge stavbe, ki niso uvrščene drugje (od tega samo nadstrešnice klasifikacija stavb razred CCSI:12740);

– drugi gradbeno inženirski objekti samo za šport, rekreacijo in prosti čas (klasifikacija stavb razred CCSI:24122);

– gradbeno inženirski objekti (objekti prometne infrastrukture, cevovodi, komunikacijska omrežja in elektroenergetski vodi, drugi inženirski objekti, od tega samo ograje in oporni zidovi) ter nezahtevni in enostavni objekti na podlagi veljavnih predpisov in uredbe.

8. člen

(opis rešitev načrtovanih objektov in površin, pogoji in usmeritve za projektiranje in gradnjo)

(1) Arhitektonsko in krajinsko oblikovanje:

– na območju OPPN je pri oblikovanju novega stanovanjsko poslovnega objekta ter ureditve zunanjih površin ustvarjena takšna kompozicija arhitekturnih in krajinskih elementov, ki so za prostor sprejemljive in je nadaljevanje območja v njegovi morfologiji.

(2) Objekt A:

– lega objekta: po geodetski zazidalni situaciji, dovoljena so odstopanja glede lege objektov v smeri sever-jug in vzhod-zahod s spremembami uvozov pod pogojem, da se ne posega v cono preglednosti. Odmik zunanjih zidov objekta od sosednjih zemljišč je 2,00 m ali več. Za manjši odmik je potrebno pridobiti soglasje sosedu.

– horizontalni gabariti: tloris objekta je podolgovate razgibane oblike velikosti 16,53 m x 31,00 m. Velikost horizontalnih gabaritov določenih v grafičnih prilogah se lahko spreminjajo v $\pm 2,00$ m pod pogojem, da je zagotovljena požarna varnost objekta in ustrezno število parkirnih mest in ustrezni odmiki od javne infrastrukture.

– vertikalni gabarit: K (vkopana ali delno vkopana)+P+N2.

– konstrukcija: montažna, betonska, jeklena ali klasično zidana.

– streha: ravna streha minimalnega naklona, skrita za zaključnim strešnim vencem ali masko. Na strehi je dovoljena postavitve fotovoltaičnih panelov za pridobivanje električne energije.

– fasada: toplotno izolirana in je lahko klasično ometana ali obložena s fasadnimi prefabriciranimi elementi iz armiranega betona, vlaknasto cementnih plošč, lesa in stekla.

Objekt se lahko obloži s prefabriciranimi fasadnimi paneli iz jeklene profilirane pločevine.

Možna je tudi kombinacija navedenih fasadnih oblog. Osvetlitev fasad mora biti projektirana in izvedena skladno z veljavno zakonodajo, z namenom preprečevanja svetlobnega onesnaževanja okolja.

– zunanja ureditev parcele: na območju gradnje objekta A se uredijo parkirna mesta za parkiranje osebnih vozil. Parkirna mesta in povozne manipulativne-vozne površine so asfaltirane. Ostali del parcele se zatravi in hortikulturno uredi. Reševanje zaledne in podtalne vode se rešuje v skladu z geološkim mnenjem v fazi izdelave projektne dokumentacije.

(3) Objekta B in C:

– lega objekta: po geodetski zazidalni situaciji, dovoljena so odstopanja glede lege objektov v smeri sever-jug in vzhod-zahod s spremembami uvozov pod pogojem, da se ne posega v cono preglednosti, da so zagotovljeni ustrezni odmiki med objekti. Odmik zunanjih zidov objekta od sosednjih zemljišč je 2,00 m ali več. Za manjši odmik je potrebno pridobiti soglasje sosedu.

– horizontalni gabariti: tloris objekta je podolgovate oblike velikosti 17,40m x 18,70 m.

Velikost horizontalnih gabaritov določenih v grafičnih prilogah se lahko spreminjajo za $\pm 2,00$ m pod pogojem, da je zagotovljena požarna varnost objekta in ustrezno število parkirnih mest in ustrezni odmiki od javne infrastrukture.

– vertikalni gabarit: 2K (prva klet v celoti vkopana, druga klet delno vkopana)+P+N4. Objekta B in C se v kletni etaži lahko tudi povežeta (možnost izvedbe podzemne garaže).

– konstrukcija: montažna, betonska, jeklena ali klasično zidana.

– streha: ravna streha minimalnega naklona, skrita za zaključnim strešnim vencem ali masko. Na strehi je dovoljena postavitve fotovoltaičnih panelov za pridobivanje električne energije.

– fasada: toplotno izolirana in je lahko klasično ometana ali obložena s fasadnimi prefabriciranimi elementi iz armiranega betona, vlaknasto cementnih plošč, lesa in stekla.

Objekt se lahko obloži s prefabriciranimi fasadnimi paneli iz jeklene profilirane pločevine.

Možna je tudi kombinacija navedenih fasadnih oblog. Osvetlitev fasad mora biti projektirana in izvedena skladno z veljavno zakonodajo, z namenom preprečevanja svetlobnega onesnaževanja okolja.

– zunanja ureditev parcele: na območju gradnje objektov B in C se uredijo parkirna mesta za parkiranje osebnih vozil. Parkirna mesta in povozne manipulativne-vozne površine so asfaltirane. Ostali del parcele se zatravi in hortikulturno uredi.

(4) Minimalni odmik najbolj izpostavljenega dela objekta od parcelnih mej znaša 2,00 m. Možni so tudi manjši odmiki od navedenih ob pridobitvi soglasja lastnika sosednjega zemljišča. Odmiki med objekti morajo zagotavljati kvaliteto bivanja, osončenja, požarne varnosti in interventne poti ter zagotavljati odmike od parcelnih mej. Objekti so z eno stranico vzporedni z javnim prostorom, na katerega se priključuje s cestnimi priključki.

(5) Gradbeno inženirski objekti obsegajo vse objekte in naprave vezane na prometno, komunalno in energetska infrastrukturo (ceste, krožišča, pešpoti, parkirišča, ekološki otok, oporni zid, ograje, in podobno), postavitve cestne in ostale urbane opreme (prometna signalizacija, svetilke) ter objekte in naprave zvez in telekomunikacij.

Oblikovanje gradbeno inženirskih objektov je svobodno, če s tem odlokom ni določeno drugače. Ceste v območju OPPN so asfaltirane, manipulativne površine, parkirišča in pešpoti so lahko izvedene iz travnih tlakovcev, tlakovane, asfaltirane ali utrjene v peščeni površini.

(6) Pogoji za postavitve nezahtevnih in enostavnih objektov:

Nezahtevne in enostavne objekte je dovoljeno postavljati znotraj parcele, namenjeni gradnji.

Dovoljena je gradnja opornih zidov, ograj, nadstreškov in drugih enostavnih in nezahtevnih objektov skladno z veljavno zakonodajo za potrebe večstanovanjskih objektov.

Vsi enostavni in nezahtevni objekti morajo biti oblikovno usklajeni z osnovnim objektom. Strehe so lahko ravne minimalnega naklona, skrite za zaključnim strešnim vencem ali masko. Dovoljena je gradnja največ enega pritličnega objekta ene vrste ob vsakem večstanovanjskem objektu.

Gradnja manj zahtevnih in enostavnih objektov vključno z osnovnim objektom ne sme preseči faktorja zazidanosti $FZ=0,7$. V okviru gradbene parcele naj se zagotovi vsaj 10% zelenih površin.

VI. ZASNOVA PROJEKTHNIH REŠITEV IN POGOJEV GLEDE PRIKLJUČEVANJA OBJEKTOV NA GOSPODARSKO JAVNO INFRASTRUKTURO IN GRAJENO JAVNO DOBRO

9. člen

(prometna infrastruktura)

(1) Dostop do predvidenih objektov na območju OPPN se uredi iz urejenih javnih cest in sicer na jugovzhodni strani dvosmerni cestni priključek do objekta A in v kletne etaže za objekta B in C z LC 594921 – Planinska cesta-bloki, ter na jugozahodni strani dvosmerni cestni priključek z napajalno cesto do objektov B in C z JP št. 594922 – Pot na Zajčjo goro-Planinska.

(2) Noben element objektov na mejnih površinah, ki bi lahko oviral preglednost na cesti, naj ne sega bližje kot 5,0 m od roba asfaltnega vozišča ceste. Vgrajevanje ograj in opornih zidov ali drugih zaključnih elementov zunanje ureditve, vključno s sajenjem rastja, ni dovoljeno bližje kot 1,00 m od roba

asfaltne vozišča ceste in bližje kot 0,50 m od roba pohodne površine pločnika.

(3) Investitor je dolžan urediti predvidene cestne priključke z upoštevanjem naslednjih določil: os cestnega priključka mora biti pravokotna na os vozišča ceste, širina cestnega priključka naj ne presega širine 5,00 m, s priključnima radijema do 3,00 m, levo in desno, priključek mora biti gradbeno izveden in utrjen za pričakovano vozno obremenitev, prečni sklon priključka se mora prilagoditi niveletni vozišča ceste, vzdolžni nagib priključka sme znašati največ 4% od roba vozišča ceste na dolžini najmanj 5,00 m, vozišče priključka mora biti asfaltirano na dolžini vsaj 5,00 m od roba vozišča ceste in gladko navezано na vozišče ceste.

(4) Napajalna cesta za potrebe dveh večstanovanjskih objektov (B, C) se izvede kot dvosmerna prometnica (2 x 2,75 m) z enostranskim pločnikom širine vsaj 1,50 m. Zavijalni radiji morajo biti dimenzionirani tudi za manjši tovorni promet (dostava, odvoz smeti).

(5) Znotraj OPPN se vzdolž nove povezovalne ceste ob dveh večstanovanjskih objektih (B, C) uredi enostranski pločnik za pešce širine minimalno 1,50 m s povezavo z obstoječimi javnimi površinami in površinami, ki so namenjeni športu, rekreaciji in prostemu času.

(6) Na območju OPPN je potrebno za vsak večstanovanjski objekt zagotoviti ustrezno število parkirnih mest glede na število stanovanj (minimalno 2 parkirna mesta na stanovanjsko enoto):

– Za objekt A se 27 parkirnih mest uredi na jugovzhodni strani manipulativnih površin pred objektom.

– Za objekta B in C se zunanje parkirne površine uredijo obojestransko ob novi napajalni cesti, med objektoma B in C ter delno ob obstoječi LC 594921 – Planinska cesta–bloki. Skupno število zunanjih parkirnih mest za potrebe objekta B in C je 92. Parkiranje se lahko uredi tudi v podzemnih kletnih etažah objektov B in C. Kletne etaže objektov B in C se lahko med sabo povežejo in se uredijo kot garažna hiša za potrebe stanovalcev. Ob obstoječi LC 594921 se dopušča vzhodno od že obstoječih parkirnih mest možnost ureditve dodatnih parkirnih mest. Skupno število zunanjih parkirnih mest je 104.

(7) Prometne površine na območju OPPN morajo biti opremljene s predpisano talno in vertikalno prometno signalizacijo. Upoštevajo se potrebni prometno tehnični predpisi za ustrezno vodenje pešcev in kolesarjev od večstanovanjskih objektov, parkirnih površin in kolesarnic do obstoječih javnih površin.

(8) Pred pridobitvijo gradbenega dovoljenja za posamezni objekt mora investitor pridobiti projektne pogoje in mnenje k projektni dokumentaciji od upravljavca za priključevanje na javno cesto in gradnjo v varovalnem pasu javne ceste. Pred pričetkom gradnje je obvezna zakoličba vse komunalne infrastrukture na mestu samem in jo po potrebi ustrezno zaščititi oziroma prestaviti v soglasju z upravljavcem.

10. člen

(fekalna in meteorna kanalizacija)

(1) Na obravnavanem območju je že izveden mešan sistem kanalizacije v vodotesni izvedbi, ki poteka jugovzhodno od predvidenih objektov. Priključevanje meteorne in fekalne kanalizacije na obstoječ mešan sistem kanalizacije se izvede pod pogoji Javnega podjetja Komunala d.o.o. Sevnica.

(2) Obvezna je priključitev objektov na sistem mešane javne kanalizacije, ki poteka na jugovzhodni strani predvidenih objektov, v LC 594921 – Planinska cesta–bloki. Odvajanje in čiščenje padavinskih in komunalnih odpadnih voda mora biti usklajeno z Uredbo o odvajanju in čiščenju komunalne in padavinske odpadne vode in Uredbo o emisiji snovi in toplote pri odvajanju odpadnih voda v vode in javno kanalizacijo.

(3) Meteorne vode z obravnavanega območja (predvidenih objektov in manipulativnih površin) se preko predvidenih peskolovov, lovilcev olj, zadrževalnih bazenov meteornih vod, ki se dimenzionirajo za vsak objekt posebej speljejo v obstoječ sistem mešane javne kanalizacije.

(4) Pred pridobitvijo gradbenega dovoljenja za objekt si mora investitor pridobiti projektne pogoje in mnenje k projektni dokumentaciji od upravljavca za priključek na kanalizacijsko omrežje. Pred pričetkom gradnje je obvezna zakoličba vse komunalne infrastrukture na mestu samem in jo po potrebi ustrezno zaščititi oziroma prestaviti v soglasju z upravljavcem.

11. člen

(vodovod)

(1) Na območju je možna priključitev na javno vodovodno omrežje, pod pogoji upravljavca Javnega podjetja Komunala d.o.o. Sevnica. Obstoječi cevovod vodovodnega omrežja poteka v javnih površinah med objektoma A in B.

(2) Za oskrbo s požarno in pitno vodo se v soglasju z upravljavcem po potrebi predvidi dograditev obstoječega vodovodnega omrežja za potrebe nadaljnje gradnje. Lokacija vodomernega jaška mora biti usklajena z upravljavcem vodovoda. Praviloma se nahaja na nepovoznih površinah v neposredni bližini objekta. Jašek mora biti dostopen upravljavcu vodovoda.

(3) Pred pridobitvijo gradbenega dovoljenja za objekt si mora investitor pridobiti projektne pogoje in mnenje k projektni dokumentaciji od upravljavca vodovodnega omrežja za priključek na javni vodovod. Pred pričetkom gradnje je obvezna zakoličba vse komunalne infrastrukture na mestu samem in jo po potrebi ustrezno zaščititi oziroma prestaviti v soglasju z upravljavcem.

12. člen

(energetska infrastruktura)

(1) V območju predvidene ureditve OPPN potekata obstoječa SN KB 20 kV, KB 20 kV TP Šmarje 1 – TP Šmarje 4 in KB 20 kV TP Šmarje 4 – TP Taborniški dom, ter obstoječi NN KB 1kV, izvod I04: Svenšek, izvod I05: Vodovod in izvod I07: Blok 19 A.

(2) Obstoječa TP Šmarje 4 in vsi SN ter NN izvodi so razlog za omejitveni faktor v smislu varovalnega pasu, kateri znaša minimalno 2,0 m od roba TP in minimalno 1,0 m od osi kablovodov v obeh smereh. S predvideno gradnjo se posega v varovalni pas obstoječih srednje napetostnih kablovodov, KB 20 kV TP Šmarje 4 – TP Taborniški dom in KB 20 kV TP Šmarje 1 – TP Šmarje 4.

(3) Obstoječ KB 20 kV TP Šmarje 4 – TP Taborniški dom, tipa 3 x XHP48A 1x150 mm², ki je položen prosto v zemlji in poteka po območju predvidene gradnje se opusti in demontira s priključnih mest v TP. Predviden nadomestni SN kabel se izvede s kablom, tipa 3 x NA2X(F)2Y 1x150 mm², ki se na eni strani priključi v TP Šmarje 4, na drugi strani pa v TP Taborniški dom, s čimer se vzpostavi prvotno stanje. Predviden nadomestni SN kabel se po celotni trasi uvleče v obstoječo EKK, ki poteka med TP Šmarje 4 in TP Taborniški dom. Obstoječ KB 20 kV TP Šmarje 1 – TP Šmarje 4, ki je izveden s kablom, tipa 3 x XHP48A 1x150 mm² položen prosto v zemljo, se zaradi poteka po predvidenem območju gradnje na delu trasa med tč. A in TP Šmarje 4 opusti. Omenjeni del SN kabla se v TP Šmarje 4 demontira iz celice št. C02: Smer TP Šmarje 1 v tč. A pa prereže. Predviden nadomestni SN kabel se izvede s kablom, tipa 3 x NA2X(F)2Y 1x150 mm², ki se na eni strani priključi v TP Šmarje 4, na drugi strani pa v tč. A s pomočjo SN spojke spoji na obstoječ kabel, ki poteka proti TP Šmarje 1, s čimer se vzpostavi prvotno stanje. Predviden nadomestni SN kabel se med TP Šmarje 4 in tč. A uvleče v novo elektro kabelsko kanalizacijo (EKK).

(4) Zaradi potrebe po večjih odjemnih močeh na odjemnih mestih za predvidene objekte, se iz TP Šmarje 4 predvidijo trije novi NN izvodi za napajanje predvidenih objektov, in sicer: Izvod 101 za objekt A, Izvod 102 za objekt B in Izvod 103 za objekt C.

(5) Pri nadaljnjem načrtovanju je potrebno za priključitev objektov na električno distribucijsko omrežje izdelati projektno dokumentacijo DNZO (DGD), PZI za izgradnjo NN el. en. podzemnih primarnih vodov za priključitev predvidenih objektov na distribucijsko omrežje in za ustrezno ureditev obstoječih

SN in NN podzemnih vodov na tem območju in si zanj pridobiti gradbeno dovoljenje. Pred pridobitvijo gradbenega dovoljenja za objekt si mora investitor pridobiti soglasje za priključitev in mnenje k projektni dokumentaciji od upravljavca elektro omrežja za priključek na elektro omrežje. Pred pričetkom gradnje je obvezna zakoličba vse energetske infrastrukture na mestu samem in jo po potrebi ustrezno zaščititi oziroma prestaviti v soglasju z upravljavcem.

13. člen

(plinovodna infrastruktura)

(1) Območje OPPN posega v traso obstoječega plinovoda v upravljanju družbe Javnega podjetja Komunala d.o.o., Sevnica. Za potrebe izgradnje objekta A je potrebna prestavitev plinovoda tipa, PE 160 SDR 11 in plinovodnih priključkov za oskrbo hiš na parcelah št. 59/14 in 59/15, k.o. 1380 Šmarje. Nove objekte je smiselno priključiti na najbližje plinovodno omrežje. Pri projektiranju in izvajanju del je potrebno upoštevati tehnične predpise za delo na plinovodih.

(2) Pred pridobitvijo gradbenega dovoljenja za objekte si mora investitor pridobiti projektne pogoje in mnenje k projektni dokumentaciji od upravljavca plinovodnega omrežja za priključek na plinovodno omrežje. Pred pričetkom gradnje je obvezna zakoličba vse komunalne infrastrukture na mestu samem in jo po potrebi ustrezno zaščititi oziroma prestaviti v soglasju z upravljavcem.

14. člen

(telekomunikacijska infrastruktura)

(1) Telekom Slovenije:

Na območju urejanja je evidentirano TK omrežje. Pri gradnji objekta je potrebno upoštevati traso obstoječega telekomunikacijskega omrežja Telekoma Slovenije d.d.. Za predvideno gradnjo objektov znotraj OPPN je potrebno izvesti novo telekomunikacijsko omrežje z navezavo na najbližji TK kabelski jašek TK kanalizacije Telekoma Slovenije d.d. v križišču Šmarske ulice in Planinske ceste. V telekomunikacijskih ceveh in jaških ne smejo potekati vodi drugih komunalnih napeljav brez soglasja Telekoma Slovenije d.d.. Za trase novih telekomunikacijskih vodov se predvidi kabelska kanalizacija s PVC cevmi premera 110 mm ali 125 mm s pomožnimi jaški in cevmi premera 50 mm do posameznih objektov znotraj OPPN. V telekomunikacijskih ceveh in jaških ne smejo potekati vodi drugih komunalnih napeljav brez soglasja Telekoma Slovenije d.d..

(2) GVO

Na območju umestitve treh večstanovanjskih objektov z vso pripadajočo javno gospodarsko infrastrukturo poteka-jo obstoječi telekomunikacijski optični (TK OŠO) vodi v lasti Občine Sevnica in v upravljanju GVO d.o.o.. Pred pričetkom del je potrebna prestavitev in zaščita obstoječega omrežja na parceli 77 k.o. 1380 Šmarje. Točke kjer je mogoča priključitev na obstoječe širokopasovno omrežje so na parcelah št. 76/16 in 59/14 k.o. 1380 Šmarje, kjer so umeščeni obstoječi kabelski jaški OŠO omrežja. Za oskrbo objektov s širokopasovnim omrežjem se dogradi kabelsko kanalizacijo iz PEHD cevi 2x Ø50 mm od točke priključitve do novih kabelskih jaškov iz betonske cevi Ø100 cm, ki se izvedejo v območju obdelave. Nato se do vsakega objekta predvidi mikro cev v katero se bodo nato upihnilni optični kabli.

(3) KKS

Predvidena ureditev treh večstanovanjskih objektov posega v traso KKS Sevnica. Na južnem delu OPPN potekajo TK vodi, ki jih bo potrebno prestaviti in prilagoditi glede na uvoze do objektov A, B in C. Odvzemno mesto (betonski objekt) je na robu parcele št. 67/6 k.o. 1380 Šmarje. Od tega objekta se izvede v zaščitni cevi PVC Ø40 do vsakega objekta A, B in C, na katerih je potrebno predvideti priključne omarice.

(4) Pred pridobitvijo gradbenega dovoljenja za objekte si mora investitor pridobiti projektne pogoje in mnenje k projektni dokumentaciji od upravljavca TK omrežja in GVO omrežja.

Pred pričetkom gradnje je obvezna zakoličba vse komunalne infrastrukture na mestu samem in jo po potrebi ustrezno zaščititi oziroma prestaviti v soglasju z upravljavcem.

15. člen

(ravnanje z odpadki)

Za vsak objekt je potrebno zagotoviti zbirno mesto za odpadke, to je urejen prostor v ali ob objektu kamor se postavijo zabojniki za mešane komunalne odpadke in odjemno mesto, kjer izvajalec javne službe odpadke prevzame. Odjemno mesto je lahko tudi zbirno mesto, če je zagotovljen nemoten dovoz vozilom za odvoz odpadkov, ki jo uporablja izvajalec javne službe ravnanja s komunalnimi odpadki. Zagotoviti je potrebno transportno pot za vozilo za odvoz odpadkov do zbirnega oziroma odjemnega mesta ter do zbiralnice ločenih frakcij. Komunalne odpadke je potrebno odvažati na odlagalnišče komunalnih odpadkov. Tip in velikost zabojnika določi upravljavec odvoza odpadkov. Dostop do zabojnikov mora biti vedno dostopen specialnim smetarskim vozilom za odvoz odpadkov. Vsi koristniki odvoza komunalnih odpadkov so dolžni ravnati v skladu z odlokom, veljavnim na območju Občine Sevnica.

VII. REŠITVE ZA CELOSTNO OHRANJANJE KULTURNE DEDIŠČINE, VAROVANJE OKOLJA, NARAVNIH VIROV IN OHRANJANJE NARAVE

16. člen

(enote kulturne dediščine)

(1) Ohranjanje kulturne dediščine:

Na obravnavanem območju OPPN se ne nahaja nobena registrirana enota kulturne dediščine.

(2) Varstvo arheoloških ostalin:

Načrtovano območje OPPN leži izven registriranih arheoloških najdišč. Upoštevati je treba splošne zakonske ukrepe za varstvo arheoloških ostalin.

Ob vseh posegih v zemeljske plasti je obvezujoč splošni arheološki varstveni režim, ki najditelja/lastnika zemljišča/investitorja/odgovornega vodjo del ob odkritju dediščine zavezuje, da najdbo zavaruje nepoškodovano na mestu odkritja in o najdbi takoj obvesti pristojno enoto zavoda za varstvo kulturne dediščine Slovenije, ki situacijo dokumentira v skladu z določili arheološke stroke. V primeru odkritja arheoloških ostalin, ki jim grozi nevarnost poškodovanja ali uničenja, lahko pristojni organ to zemljišče z izdajo odločbe določi za arheološko najdišče, dokler se ne opravijo raziskave arheoloških ostalin oziroma se omeji ali prepove gospodarska in druga raba zemljišča, ki ogroža obstoj arheološke ostaline. V skladu s predpisi s področja varstva kulturne dediščine pristojna območna enota Zavoda za varstvo kulturne dediščine izvaja konservatorski nadzor nad posegi v dediščino, zato jo je potrebno vsaj 10 dni pred pričetkom zemeljskih del pisno ali po elektronski pošti o tem obvestiti.

17. člen

(varstvo pred hrupom)

(1) Raven hrupa mora v naselju ostati v mejah dovoljenega.

(2) Glede na dejansko in namensko rabo prostora se obravnavano območje, skladno s 4. členom Uredbe o mejnih vrednostih kazalcev hrupa v okolju uvršča v območje z II. stopnjo varstva pred hrupom. S predvidenim posegom ne bodo presežene kritične vrednosti kazalcev hrupa L_{DAN} za II. stopnje varstva pred hrupom.

(3) Omilitveni in zaščitni ukrepi v času gradnje se nanašajo predvsem na izbiro in vzdrževanje strojev in mehanizacije. V smislu monitoringa hrupa je potrebno:

– uporabljati delovne naprave in gradbene stroje, ki so izdelani v skladu z emisijskimi normami za hrup gradbenih strojev. Pri gradnji naj izvajalec uporablja le mehanizacijo, ki je označena z vidno in trajno oznako CE skladnosti z zajam-

čeno ravno zvočne moči ter naj bo opremljena z ES izjavo o skladnosti (Pravilnik o emisiji hrupa strojev, ki se uporabljajo na prostem);

– hrupna gradbena dela naj potekajo le v dnevnem času med 7. uro zjutraj in 18. uro zvečer;

– lokacije gradbiščnih platojev in transportne poti na območje gradbišča morajo biti izbrane tako, da hrup zaradi gradnje objektov in zaradi transporta materiala ne bo direktno obremenjeval najbližjih stanovanjskih objektov;

– pri predvidenih novih objektih je potrebno ventilacijske in hladilne sisteme na objektih izvesti tako, da bodo s svojim hrupom v najmanjši možni meri obremenjevali okolico, kjer ljudje živijo ali se zadržujejo dlje časa. Kjer taka izvedba ni možna, je potrebno izvesti protihrupni zaščito (npr. z namestitvijo protihrupne rešetke).

18. člen

(varstvo zraka)

(1) Snovi, ki se izpuščajo v ozračje, ne smejo presegati mejnih vrednosti, določenih z Uredbo o kakovosti zunanjega zraka in Uredbo o emisiji snovi v zrak iz malih in srednjih kurilnih naprav.

(2) Zaradi zmanjšanja onesnaževanja zraka se za ogrevanje prednostno načrtuje priključevanje stavb na sistem daljinskega ogrevanja. Pri vrstah ogrevanja imajo prednost energetske viri, ki manj onesnažujejo zrak (alternativni viri, zemeljski plin, utekočinjen naftni plin, kurilno olje).

(3) Dimnovodne naprave morajo biti zgrajene tako, da zagotavljajo varno, zanesljivo in trajno delovanje kurišča, torej ne smejo presegati maksimalne dovoljene emisije določene v navedeni uredbi.

19. člen

(varstvo voda)

(1) Odvajanje odpadnih voda iz območja OPPN se uredi s pogoji, določenimi v Uredbi o emisiji snovi in toplote pri odvajanju odpadnih voda v vode in javno kanalizacijo, načrtovano v skladu z Uredbo o odvajanju in čiščenju komunalne in padavinske vode, Odlokom o odvajanju in čiščenju komunalnih in padavinskih odpadnih voda na območju Občine Sevnica ter Tehničnim pravilnikom o objektih in napravah za odvajanje in čiščenje odpadnih voda ter v skladu s pridobljenim geološkim mnenjem GEOMET d.o.o. št. 3-2/2021, februar 2021.

(2) Meteorne vode z obravnavanega območja (predvidenih objektov in manipulativnih površin) se preko predvidenih peskolovov, lovilcev olj, zadrževalnih bazenov meteornih vod, ki se dimenzionirajo za vsak objekt posebej speljejo v obstoječ sistem mešane javne kanalizacije. Onesnažene meteorne vode z manipulativnih utrjenih površin se vodijo preko lovilca olj in goriv ter zadrževalnih bazenov v mešan sistem kanalizacije. Obravnavano območje ne leži v varstvenem pasu vodnih virov in ni poplavno ogroženo.

(3) Vsi posegi v prostor, ki bi lahko trajno ali začasno vplivali na vodni režim ali stanje voda, se lahko izvedejo samo na podlagi mnenja, ki ga v sklopu postopka za pridobitev gradbenega dovoljenja izda Direkcija Republike Slovenije za vode Novo mesto.

20. člen

(ohranjanje narave)

Na obravnavanem območju ni vsebin ohranjanja narave (zavarovanih območij, naravnih vrednot, ekološko pomembnih območij, območje Natura 2000) kot to določa Zakon o ohranjanju narave.

21. člen

(elektromagnetno sevanje)

Pri postavitvi objektov in obratovanju transformatorskih postaj se mora upoštevati Uredba o elektromagnetnem sevanju v naravnem in življenjskem okolju in zahteve Pravilnika o pogo-

jih in omejitvah gradenj, uporabe objektov ter opravljanja dejavnosti v območju varovalnega pasu elektroenergetskih omrežij.

22. člen

(svetlobno onesnaževanje)

Z Uredbo o mejnih vrednostih svetlobnega onesnaževanja okolja so določeni ukrepi za zmanjševanje svetlobnega onesnaževanja v okolju. Tipi svetilk in drogovi za svetilke bodo enotni. Svetilke bodo razporejene tako, da bo jakost osvetlitve ustrezala veljavnim tehničnim normativom in standardom. Za razsvetljavo bodo uporabljene svetilke, ki svetlobnega toka ne sevajo nad horizontalno ravnino. Na območju OPPN bo urejena razsvetljava. Celotna električna moč svetilk ne bo preseгла 10 kW, zato upravljavcu razsvetljave ni potrebno izdelati načrta razsvetljave in ga na obrazcu poslati ministrstvu v elektronski obliki.

VIII. REŠITVE IN UKREPI ZA OBRAMBO TER VARSTVO PRED NARAVNIMI IN DRUGIMI NESREČAMI, VKLJUČNO Z VARSTVOM PRED POŽAROM

23. člen

(požar, potres, zaščitni ukrepi)

(1) Požar:

Za zagotovitev požarne varnosti se zgradi hidrantno omrežje v sklopu ureditve območja z vodovodnim omrežjem. Zaščita pred širjenjem požara med objekti, kjer ni možno zagotoviti požarnovarnostnega odmika oziroma med prostori različne namembnosti, se izvede s protipožarnimi zidovi (zidovi brez odprtín), v primeru eventualnih odprtín morajo biti le-te izdelane iz ognje odporne materiala. V primeru požara je omogočen dostop gasilskim vozilom neposredno do objekta, kjer so urejene prometne in delovne površine za intervencijska vozila. Pri nadaljnjem projektiranju je potrebno upoštevati predpise s področja požarne varnosti.

(2) Potres:

Pri načrtovanju objektov je potrebno upoštevati določila za potresno odporno gradnjo Pravilnik o mehanski odpornosti in stabilnosti objektov EC8 (SIST EN-1998). Ureditveno območje OPPN se nahaja na območju, ki je na podlagi Ocene potresne ogroženosti RS, junij 2018 (Ministrstvo za obrambo, Uprava RS za zaščito in reševanje) uvrščeno v VIII stopnjo EMS s pospeškom tal 0,150–0,175 g, kar mora biti upoštevano v projektni dokumentaciji za pridobitev gradbenega dovoljenja. Pospešek tal določi geolog v geološkem mnenju, ki se pridobi pri izdelavi projektne dokumentacije. Vsi posegi v območju prostorske ureditve morajo biti dimenzionirani, projektirani in izvedeni z upoštevanjem pridobljenega geološkega-geotehničnega poročila v fazi projektne dokumentacije. V nobenem primeru se ne sme spuščati meteorne in drenažne vode nekontrolirano po terenu.

(3) Zaščitni ukrepi:

Glede na odločbo Uredbe o graditvi in vzdrževanju zaklonišč, ni potrebno predvideti zaklonišč, zaklonilnikov ali drugih zaščitnih objektov za zaščito pred vojnimi udejstevanji. Pri načrtovanju objektov, kjer obstaja možnost razlitja nevarnih snovi, je potrebno predvideti tehnične rešitve in način gradnje, ki bodo preprečili razlitje nevarnih snovi.

Vsi posegi v območju OPPN morajo biti dimenzionirani, projektirani in izvedeni skladno z izdelanim geološko-geomehanskim poročilom.

Ureditveno območje obravnavanega občinskega podrobnega prostorskega načrta ni ogroženo s poplavnostjo. Na območju OPPN prav tako ni visoke podtalnice, erozivnosti in plazovitosti terena.

24. člen

(način ravnanja s plodno zemljo)

Ob izkopu gradbene jame je potrebno odstraniti plodno zemljo, jo deponirati na primernem mestu in uporabiti za ureditev zelenic.

25. člen

(arhitektonske ovire)

Upoštevati je potrebno Pravilnik o zahtevah za zagotavljanje neoviranega dostopa, vstopa in uporabe objektov v javni rabi ter večstanovanjskih stavb. Na vseh javnih komunikacijah in dostopih do objektov in v stavbe, kjer je to zaradi višinske razlike potrebno, se izvede klančina za dostop funkcionalno oviranim osebam.

IX. ETAPNOST IZVEDBE PROSTORSKE UREDITVE

26. člen

(etapnost)

Ureditveno območje OPPN je mogoče izvajati postopno po etapah v takšnem obsegu, da je zagotovljena funkcija posameznega objekta in naprav in da se s tem ne poslabšujejo razmere na celotnem območju.

X. NAČRT PARCELACIJE

27. člen

(parcelacija)

(1) Parcelacija, oziroma določitev funkcionalnih zemljišč – oziroma gradbenih parcel v OPPN je določena z gradbenimi parcelami. Površina gradbenih parcel znaša:

– GP 1 – 60/2 in 67/2, k.o. 1380 – Šmarje je površine 2.130,00 m²

– GP 2 – 67/6, 67/7 in del 77, k.o. 1380 – Šmarje je površine 3.410,00 m²

– GP 3 – del 77 in del 78/1, k.o. 1380 – Šmarje je površine 4.000,00 m²

– GP 4 – del 77, 75/5, 68/2 in del 75/8, k.o. 1380 – Šmarje je površine 3.450,00 m²

(2) Gradbene parcele se lahko združujejo, razdružujejo ali se določijo na velikost potrebnega funkcionalnega zemljišča za posamezni objekt. Pri določevanju velikosti parcele se mora upoštevati faktor zazidanosti, ki znaša največ 0,7.

(3) V okviru funkcionalnega zemljišča – gradbene parcele naj bo vsaj 10 % površin ozelenjenih.

(4) Obodna parcelacija obravnavanega območja ni v naravi zamejičena in je prenesena iz grafičnih prilog geodetskega posnetka v merilu 1:500, zato lahko pride do odstopanj v izmeri in legi novih parcel za gradnjo.

XI. TOLERANCE

28. člen

(dopustna odstopanja od funkcionalnih, oblikovalskih in tehničnih rešitev)

Na območju urejanja so dovoljene naslednje tolerance:

– za lego objekta: načrtovani objekt se lahko gradi na ureditvenem območju z odmikom kot je določeno v grafičnih prilogah, pod pogojem da se upoštevajo varovalni pasovi komunalne ureditve.

– za horizontalni gabarit: vsebina objekta bo natančno definirana z izdelavo projektne dokumentacije za pridobitev gradbenega dovoljenja, zato so možna odstopanja od horizontalnih gabaritov določenih v grafičnih prilogah v $\pm 2,00$ m.

– za vertikalni gabarit: višina etaž mora biti prilagojena tehnološkim potrebam objekta in se definira z izdelavo projektne dokumentacije.

– za koto tal pritličja: objekti se prilagajajo koti zunanje ureditve, kote manipulativnih površin se prilagajajo vozišču ceste. Kota pritličja se določi z izdelavo projektne dokumentacije.

– pri prometni, komunalni in energetski infrastrukturi je možno odstopanje potekov predvidenih vodov in cest, v kolikor

se pojavijo utemeljeni razlogi zaradi lastništva zemljišč ali ustreznejše projektne dokumentacije, če to pogojujejo primernejši obratovalni parametri in gospodarnejša investicijska vlaganja ob pogoju, da prestavitve ne spreminjajo vsebinskega koncepta izvedbenega načrta, ter so pridobljena soglasja upravljalcev.

29. člen

(gradnja komunalne opreme)

Glede na določbe ZUreP-2 in predvideno novo infrastrukturno opremljenost območja OPPN, je potrebna izdelava posebnega programa opremljanja.

XII. DRUGI POGOJI IN ZAHTEVE ZA IZVAJANJE NAČRTA

30. člen

(drugi pogoji in zahteve za izvajanje načrta)

(1) Pri izvajanju posegov v prostor na obravnavanem območju je izvajalec dolžan zagotoviti dostope do obstoječih objektov in zemljišč v času gradnje, racionalno urediti gradbišča in pri posegih na prometnicah zagotoviti varen promet.

(2) Pri urejanju okolice in javnih površin mora investitor:

- ob izvedbi posega odstraniti plodno zemljo in jo začasno deponirati;

- po končani gradnji odstranitičasne objekte, odvečni gradbeni material in urediti okolico ter višino zemljišča na parcelni meji prilagoditi sosednjemu zemljišču;

- pred pričetkom gradnje mora investitor pravočasno obvestiti upravljavce objektov, naprav in vodov gospodarske javne infrastrukture, ki so tangirani pri predmetni gradnji.

XIII. USMERITVE ZA DOLOČITEV MERIL IN POGOJEV PO PRENEHANJU VELJAVNOSTI OPPN

31. člen

(usmeritve za določitev meril in pogojev po prenehanju veljavnosti OPPN)

(1) Na območju predvidenega OPPN je v prostorski enoti EUP SE128.pin v veljavi Odlok o OPPN za pozidavo kareja med Planinsko cesto in Kozjansko ulico v Sevnici (Uradni list RS, št. 29/12, 74/12, 79/12) ki se z izdelavo novega OPPN delno razveljavi le na prej navedenih zemljiških parcelah. V delu prostorske enote v EUP SE46. pin je v veljavi Ureditveni načrt Šmarje ob Planinski cesti URN 34 (Uradni list SRS št. 48/87 in Uradni list RS, št. 1/07) ki se z izdelavo novega OPPN v delu območja Ureditvenega načrta Šmarje ob Planinski cesti URN 34 ureja v skladu s sprejetim OPPN.

(2) OPPN preneha veljati, ko je izveden, o čemer s sklepom odloči Občina Sevnica. Na območju OPPN po prenehanju njegove veljavnosti velja hierarhično višji prostorski akt. Merila in pogoji za enoto urejanja prostora, v katero sodi območje OPPN, se po prenehanju njegove veljavnosti določijo v hierarhično višjem prostorskem aktu tako, da se smiselno povzamejo merila in pogoji za posege v prostor iz tega odloka.

XIV. KONČNE DOLOČBE

32. člen

(dostopnost)

OPPN je stalno in vpogled na Občini Sevnica in na Upravni enoti Sevnica

33. člen

(nadzor)

Nadzor nad izvajanjem tega odloka izvajajo pristojne inšpekcijske službe in pooblaščen uradna oseba za posamezna področja.

34. člen

(začetek veljavnosti)

Odlok začne veljati petnajsti dan po objavi v Uradnem listu Republike Slovenije.

Št. 3505-0006/2020

Sevnica, dne 3. februarja 2022

Župan
Občine Sevnica
Srečko Ocvirk

421. Odlok o spremembah in dopolnitvah Odloka o Občinskem prostorskem načrtu Občine Sevnica 3

Na podlagi 52. člena Zakona o prostorskem načrtovanju (Uradni list RS, št. 33/07, 70/08 – ZVO-1B, 108/09, 80/10 – ZUPUDPP, 43/11 – ZKZ-C, 57/12, 57/12 – ZUPUDPP-A, 109/12, 76/14 – odl. US, 14/15 – ZUUJFO in 61/17 – ZUreP-2) ter 8. in 18. člena Statuta Občine Sevnica (Uradni list RS, št. 46/15 – UPB, 17/17 in 44/18) je Občinski svet Občine Sevnica na 28. redni seji dne 2. 2. 2022 sprejel

ODLOK

o spremembah in dopolnitvah Odloka o Občinskem prostorskem načrtu Občine Sevnica 3

1. člen

Spremeni se prvi odstavek prvega člena tako, da se glasi:

»(1) S tem odlokom se sprejmejo spremembe in dopolnitve Odloka o Občinskem prostorskem načrtu Občine Sevnica (Uradni list RS, št. 94/12, 100/12 – popr., 57/13, 1/16, 17/16, 33/18 in 70/19, v nadaljevanju: OPN).«

2. člen

V četrtem členu se:

– v prvem stavku prvega odstavka besedilo »2. členu Zakona o prostorskem načrtovanju, v 2. členu Zakona o graditvi objektov« črta ter nadomesti z besedilom »zakonih s področja urejanja prostora in graditve objektov«,

– črta 43. alineja prvega odstavka,

– spremeni predzadnja alineja prvega odstavka tako da se glasi: »Uredba – uredba, ki določa razvrščanje objektov glede na zahtevnost«.

3. člen

V petem členu se:

– spremeni alineja 3.4.1.09. tako, da se glasi: »3.4.1.09 Rezervoarji, silosi in skladiščne stavbe (12520 po klasifikaciji vrst objektov)«,

– črta besedilo pod alinejo 3.4.2.2.13 ter med besedilom »(Tipi gradbenih enot s prevladujočo PNRP-Z)«

– med alinejo 3.4.2.2.27 ter 3.4.2.2.28 se doda besedilo »(Tipi gradbenih enot s prevladujočo PNRP-B)«

– alinejo 3.4.2.2.13a se preštevilči v alinejo 3.4.2.2.29 in se po novem glasi: »3.4.2.2.29.btk – GE za kmečki turizem«.

4. člen

Prva alineja četrtega odstavka osmega člena se spremeni tako, da se glasi: »navezava občine na sistem omrežja AC, posodobitev glavne in regionalnih cestnih povezav, trajnostno načrtovanje prometa in krepitev trajnostne mobilnosti z zagotavljanjem varnih peš in kolesarskih povezav ter nadgradnjo sistema javnega potniškega prometa, izpopolnjevanje informacijske infrastrukture ter izgradnja širokopasovnega informacijskega prenosnega omrežja«.

5. člen

V desetem členu se:

– spremeni četrti odstavek tako, da se glasi: »Območje za razvoj turizma tvori s svojim izjemnim naravnim okoljem pogorje Lisce s širšim zaledjem. Na vrhu Lisce se načrtuje ureditev turistične infrastrukture »Športno rekreacijske dejavnosti in turizem« tako, da bo zagotovljeno ohranjanje lastnosti, zaradi katerih je območje Lisce opredeljeno kot naravna vrednota državnega pomena in EPO. Z aktivnostmi, povezanimi s turizmom, ne smejo biti ogroženi habitatni tipi in habitatne vrste, ki se ohranjajo v ugodnem stanju. Območje za turizem se deloma zagotavlja tudi v Krmelju ob ojezerjenih površinah, opuščeni površinskih rudniških kopih ter v povezavi s turističnimi kmetijami. Spodbuja se razvoj kmetij v turistične kmetije. Na območju Stržišča se zagotovi razvoj termalnega turizma (Terme Počivice). Razvoj turizma na podeželju se na območjih razpršene poselitve in s specifično ponudbo spodbuja tudi na posameznih lokacijah na vinogradniških območjih (urejanje vinskih cest, vinske kleti in zidanice). Z možnostmi razvoja turizma so povezane posamezne lokalitete kulturne dediščine, še posebej območje starega jedra mesta Sevnica s srednjeveškim gradom in Ajdovski gradec. Spodbuja se razvoj trajnostnih oblik rekreacije (pohodništvo, kolesarstvo, konjeništvu, razvoj tematskih poti, vodne in obvodne dejavnosti) in dejavnosti, ki so usklajene z naravnimi danostmi. Preveri se možnost za umestitev Ribiškega centra ob Savi. Zavarovana območja, naravne vrednote in območja biotske raznovrstnosti se lahko vključi v turistično ponudbo z upoštevanjem omejitev ter skladno s predpisi varstva narave. Območja se lahko uredi za ogled s postavitvijo opazovališč, tabel z informacijami in opozorili. Površine za šport in rekreacijo se načrtujejo v naseljih Blanca, Boštanj, Dolenji Boštanj, Krmelj, Loka pri Zidanem Mostu, Orehovo, Podgorica (območje na Lisci), Sevnica, Šmarčna, Tržišče in Zavratac.«

– spremeni peti odstavek tako, da se glasi: »Območje energetske infrastrukture obsega površine zgrajenih hidroelektrarn na spodnji Savi, HE Boštanj in HE Arto-Blanca. Dopolnjuje ga omrežje prenosnih daljnovodov in prenosnih plinovodov, ki v pretežni meri potekajo po dolini rek Save in Mirne, kjer potekajo tudi glavni koridorji cestnih in železniških povezav državne in regionalne ravni.«

6. člen

V štirinajstem členu se:

– spremeni drugi odstavek tako, da se glasi: »Nadaljnji razvoj občinskih cest se usmerja v njihovo rekonstrukcijo in modernizacijo, zlasti najbolj prometno kritičnih odsekov ter odsekov skozi naselja. Za širitev profilov cestnega telesa na tehnično in varnostno sprejemljivo širino ter za gradnjo površin za pešce in kolesarje na odsekih skozi naselja se zagotavlja nove površine v občestnem svetu. Rešitve naj bodo v čim večji meri usklajene in prilagojene načelom trajnostne mobilnosti (npr. omejevanje infrastrukture za osebna motorna vozila znotraj naselij ter širitev infrastrukture za trajnostne oblike mobilnosti). V središčnih delih naselij z javnimi funkcijami, zlasti pa v občinskem središču, se zagotavljajo površine za parkiranje. Razvoj kolesarskega omrežja temelji na zasnovi državne kolesarske mreže, s katero je predvidena kolesarska povezava Radeče–Sevnica–Brestanica in povezava od Sevnice do Mokronoga. Na območju mesta Sevnica ter primestnih naselij se ob vseh rekonstrukcijah pomembnejših cest in ulic načrtuje ustrezne kolesarske in peščeve površine. Prav tako se predvidi tudi ureditev varnih peš in kolesarskih dostopov do postaj in postajališč javnega potniškega prometa.«

– v sedmem odstavku spremeni tretji stavek tako, da se glasi: »Zgrajene so tudi RČN Bazga za naselja Gabrijele, Spodnje Mladetiče, Zgornje Mladetiče in Polje pri Tržišču, RČN Kamenica, RČN Lisca, ČN Orehovo, RČN Studenec, ČN Kompolje in SČN Dolnje Brezovo.«

– spremeni enajsti odstavek tako, da se glasi: »Izboljšano oskrbo občine bo zagotovila realizacija državne prostorske ureditve – izgradnje daljnovoda DV 2 x 110 kV Trebnje–Mokronog–Sevnica. V prostoru občine je načrtovana tudi gradnja

daljnovoda DV 2 x 400 kV vzankanje RP Hudo. Preko območja Občine Sevnica potekajo obstoječi daljnovodi: DV 2 x 400 kV Beričevo–Krško, DV 2 x 110 kV Trbovlje–Brestanica z vzankanjem HE Vrhovo, HE Boštanj, RTP Sevnica in HE Blanca, DV 110 kV Radeče–Vrhovo, DV 110 kV Vrhovo–Boštanj s priključnim kablovodom 110 kV Za HE Boštanj, DV 110 kV Boštanj–Sevnica s priključnim kablovodom 110 kV Za HE Boštanj, DV 110 kV Blanca–Sevnica od SM 1 do SM 6 s priključnim kablovodom 110 kV Za HE Blanca, DV 110 kV Brestanica–Blanca od SM 1 do SM 6 s priključnim kablovodom 110 kV Za HE Blanca. Na območju občine so zgrajeni objekti za proizvodnjo električne energije HE Boštanj in HE Blanca ter razdelilna transformatorska postaja RTP Sevnica. Z delom na območje občine segata objekta HE Vrhovo in HE Krško (v gradnji).«

– se v dvanajstem odstavku spremeni sedmi stavek tako, da se glasi: »Obstoječe prenosno in distribucijsko plinovodno omrežje se v prihodnje nadgrajuje z manjšimi širitvami še nepokritih območij potencialnih uporabnikov, predvsem v predelih mesta z individualnimi stanovanjskimi hišami. V občini ni daljinskega ogrevanja stanovanj.«

7. člen

Spremeni se prvi odstavek šestnajstega člena tako, da se glasi: »Območje razpršene gradnje, ki se sanira z določitvijo ON, se nahaja na Metnem Vrhu. Območje se sanira na podlagi OPPN. Ostala območja razpršene gradnje, ki se na podlagi OPPN sanirajo z vključitvijo v obstoječe ON, so: Log, Breg, Spodnje Vodale, in Birna vas.«

8. člen

V 23. členu se:

– spremeni enajsti odstavek tako, da se glasi: »Pri načrtovanju izgradnje in obnove omrežja javne razsvetljave naj se upoštevajo določila Uredbe o mejnih vrednostih svetlobnega onesnaževanja okolja. Zaradi preprečevanja trkov z žicami daljnovodov se pri gradnji nadzemnih vodov zagotavljajo za ptice varni vodi. Na zavarovanih območjih, območjih naravnih vrednot in območjih biotske raznovrstnosti se umeščanje komunikacijskih in energetskih vodov in objektov načrtuje tako, da se ohranjajo njihove lastnosti. Vodi naj se izvajajo praviloma v podzemni izvedbi, razen elektroenergetskih vodov, kjer se lahko izvajajo v podzemni in nadzemni izvedbi. Objekti in daljinski vodi naj se izogibajo vidno izpostavljenim območjem (vrhovom, grebenom, izjemnim krajinam).«

– v zadnjem stavku dvanajstega odstavka črta besedna zveza »gozdni otoki«.

– spremeni petindvajseti odstavek tako, da se glasi: »Za namen izkoriščanja mineralnih surovin je potrebno sprejeti občinski podrobni prostorski načrt. Izkoriščanje mineralnih surovin se mora izvajati s sprotno sanacijo površin, po končanem izkoriščanju pa se izvede dokončna sanacija z vzpostavitvijo prvotne rabe prostora. Raziskovanje in izkoriščanje mineralnih surovin se izvaja v skladu z določbami Zakona o rudarstvu. Izkoriščanje mineralnih surovin se v občini načrtuje in izvaja na podlagi koncesijskega razmerja – rudarske pravice na naslednjih nahajališčih: Log II pri Sevnici (s širitvijo), Červivec, Tržišče in Tržišče – širitev (Kaplja vas), Zavratec 1b. V primeru, da bo sprejet OPPN in podeljena rudarska pravica, bo možno tudi izkoriščanje tehničnega kamna – dolomita na območju kamnoloma Sv. Jurij (Zabukovje/Podvrh II).«

9. člen

Spremeni se prvi odstavek 27. člena tako, da se glasi: »Izvedbeni del OPN se nanaša na vse vrste posegov v prostor po zakonu, ki ureja graditev objektov, in drugem predpisu v zvezi s posegi v prostor: novogradnje, dozidave in nadzidave (prizidave), nadomestne gradnje, rekonstrukcije, vzdrževanje (vzdrževanje objektov in vzdrževalna dela v javno korist), spremembe namembnosti, odstranitve in vse vrste drugih posegov v obstoječe objekte in zemljišča. Navedeni posegi so dopustni za vse legalno zgrajene objekte na celotnem območju občine, če ni s tem odlokom določeno drugače.«

10. člen

V 30. členu se v tabeli med vrstico »P« in »E« vrine vrstica »T območja komunikacijske infrastrukture«.

11. člen

V 38. členu se:

– spremeni dvaindvajseti odstavek tako, da se glasi: »Za vse posege znotraj progovnega pasu in varovalnega progovnega pasu glavne železniške proge Ljubljana–Dobova (proga št. 10 d.m., ki je elektrificirana z enosmerno napetostjo 3 kV) in regionalne železniške proge Trebnje–Sevnica je treba pridobiti pogoje in soglasje upravljavca javne železniške infrastrukture ter upoštevati določila Zakona o varnosti v železniškem prometu in Pravilnika o pogojih za graditev gradbenih objektov ali drugih objektov, saditev drevja ter postavljanje naprav v varovalnem progovnem pasu in v varovalnem pasu ob industrijskem tiru ter ostalih podzakonskih aktov, ki so navedeni v 120. členu prej navedenega zakona.

Varovalni pas železniške proge je 108 m levo in desno izven naselja ter 106 m levo in desno v naselju, merjeno od osi skrajnega tira.

Če s predpisom ministra ni določeno drugače, je ob industrijskih tirih in progah drugih železnic progovni pas širok 4,5 m od osi skrajnih tirov, varovalni progovni pas pa 50 m od meje progovnega pasu na obeh straneh proge.

Zaradi ureditve cest ob železniški progi in za urejanje nivojskih prehodov je dopustna rekonstrukcija lokalnih cest, javnih poti, nekategoriziranih cest in gozdnih cest, dopustna je tudi gradnja dovozov (kot hišnih priključkov) do obstoječih legalno zgrajenih objektov. Dopustna je tudi nadomestna gradnja cest in poti za potrebe ureditve nivojskih križanj z železniško progo v 300 m pasu (od zunanjšega roba tirnic) ali po obstoječih poljskih poteh kot rekonstrukcija le-teh.«

– spremeni devetindvajseti odstavek tako, da se glasi: »Elektroenergetsko distribucijsko omrežje nazivne napetosti 20 kV in manj, mora biti znotraj naselij zgrajeno praviloma v kabelski izvedbi, razen v zavarovanih območjih arheološke dediščine. Gradnja nadzemnih sredjenapetostnih in nizkonapetostnih vodov je zunaj strnjenih območij poselitve dopustna. Nadzemni elektroenergetski vodi ne smejo potekati v vedutah na naravne in ustvarjene prostorske dominante.«

– spremeni tretja alineja šestintridesetega odstavka tako, da se glasi: »Gradnja baznih postaj s samostoječimi antenskimi stolpi je dovoljena v EUP s podrobnejšo namensko rabo IP, IG, BD, P, E, O, K1, K2 in G, oziroma na območjih in v objektih namenjenih trgovini, industriji, komunalni, prometni in poslovni dejavnosti ter na območja kmetijskih in gozdnih zemljišč. V čim večji meri naj se jih umešča v obstoječe ali načrtovane infrastrukturne koridorje in naprave. Na območjih K1, K2 in G jih je dopustno graditi tako, da čim manj ovirajo dejavnosti, povezane z rabo teh zemljišč.«

12. člen

V 40. členu se:

– spremeni druga alineja drugega odstavka tako, da se glasi: »gradnjo in obnovo vodnih zadrževalnikov za potrebe namakanja kmetijskih zemljišč ter za potrebe ureditve hudourniških vodotokov«

– spremeni drugi odstavek šestega odstavka tako, da se glasi: »V primeru, da je kmetijsko gospodarstvo vpisano v Register kmetijskih gospodarstev in izkazuje stalež živali v tem registru, je na kmetijskih zemljiščih zunaj domačije v odprtem prostoru dovoljena gradnja kozolca in zavetja za živino kot nezahtevnega oziroma enostavnega objekta. Dovoljena je tudi gradnja čebelnjaka do 20,0 m² ob pogoju, da je čebelar vpisan v Register kmetijskih gospodarstev. Kozolec, zavetje za živino in čebelnjak ne smejo imeti talne betonske plošče, razen točkovnih temeljev. Pohodni del se utrdi in izvede iz naravnih materialov. Dovoljena je izvedba lesenega zavetja pravokotnega tlorisa in površine do 100,0 m², ki je največ s treh strani zaprto, streha je enokapnica naklona do 20°, krita z

opečno kritino oziroma kovinsko kritino opečne barve. Kozolec je lesene konstrukcije. Kozolec je lahko opažen le v zatrepih, med podpornimi stebri morajo biti podolžne late. Naklon dvokapne strehe kozolca mora biti od 40 do 45°, streha pa krita z opečno kritino. Tloris kozolca toplarja mora biti podolgovate oblike v razmerju stranic vsaj 1:2 (npr. kozolec na 3 okna). Širina toplarja mora biti do 8,0 m, višina slemena pa najmanj 10 m. Tloris nizkega kozolca mora biti pravokotne oblike v razmerju stranic vsaj 1:2.«

– spremeni druga alineja osmega odstavka tako, da se glasi: »mala komunalna čistilna naprava, nepretočna greznica, rezervoar, vodnjak, vodohran, vodomet«

– spremeni peta alineja osmega odstavka tako, da se glasi: »vodno zajetje in objekti za akumulacijo vode in namakanje: grajeno zajetje na tekoči vodi, zajem pitne in tehnološke vode, grajen namakalni sistem s črpališčem, vodno črpališče, vodni zbiralnik, bazen za gašenje požara, grajen ribnik«

– spremeni osma alineja osmega odstavka tako, da se glasi: »ureditve za potrebe rekreativnih območij (npr. smučišča, športna letališča, vstopno-izstopna mesta ob vodotokih), če zanje skladno s predpisi in smernicami ni potrebna sprememba namenske rabe prostora in so označene kot posebna enota urejanja prostora s posebnimi merili PIP v EUP (100. člen)«

– spremeni deveta alineja osmega odstavka tako, da se glasi: »začasne ureditve za potrebe obrambe in varstva pred naravnimi in drugimi nesrečami v skladu s predpisi, ki urejajo vrste začasnih ureditev za potrebe obrambe in varstva pred naravnimi in drugimi nesrečami, ter pomožni objekti za spremljanje stanja okolja in naravnih pojavov«

– doda nova deseta alineja osmega odstavka, ki se glasi: »drugi gradbeni inženirski objekti, ki niso uvrščeni drugje: oporni zidovi: za stabilizacijo stavbnega zemljišča je dopustna gradnja opornega zidu v oddaljenosti 20 m od meje stavbnega zemljišča, če umestitev znotraj stavbnega zemljišča zaradi prostorske utesnenosti ni mogoča. Turistično in drugo obvestilno signalizacija je dovoljeno postavljati s soglasjem upravljavca, pristojnega nosilca urejanja prostora lastnika in v skladu s predpisi občine, s katerimi se ureja obvestilno in drugo signalizacijo, mesta za oglaševanje ter varnost v cestnem prometu. Oglaševanje na kmetijski namenski rabi ni dopustno.«

– spremeni deveti odstavek tako, da se glasi: »Vsi nezahtevni pomožni kmetijsko-gozdarski objekti, ki se jih v skladu s tem odlokom lahko gradi na kmetijskem zemljišču, razen rastlinjaka, ograje za pašo živine, obore za rejo divjadi, ograje in opore za trajne nasade in opore za mreže proti toči ter ograje za zaščito kmetijskih pridelkov, so na kmetijskem zemljišču dopustni pod pogojem, da so površine vpisane v Register kmetijskih gospodarstev in ima investitor v lasti oziroma zakupu:

– a) najmanj 1 ha zemljišč, ki so glede na evidenco dejanske rabe zemljišč uvrščena med njive in vrtove, travniške površine, trajne nasade in druge kmetijske površine, ali

– b) najmanj 5.000 m² zemljišč, ki so glede na evidenco dejanske rabe zemljišč uvrščena med trajne nasade.«

13. člen

V 41. členu se:

– spremeni osmi odstavek tako, da se glasi: »V območju gozda v pasu 10,0 m od gozdnega roba je dopustna le gradnja čebelnjaka kot nezahtevnega objekta, površine do 20,0 m². Oblikovanje objekta naj sledi tradicionalnemu vzorcu.

Nezahtevni in enostavni objekti se ne priključujejo na omrežja, objekte in naprave gospodarske javne infrastrukture.«

– se v drugi alineji desetega odstavka črta beseda »podporni« ter se namesto nje doda beseda »oporni«.

– se spremeni šesta alineja desetega odstavka tako, da se glasi: »vodno zajetje in objekti za akumulacijo vode in namakanje: grajeno zajetje na tekoči vodi, vodni zadrževalnik za potrebe ureditve hudourniških vodotokov, zajem pitne in tehnološke vode, grajen namakalni sistem s črpališčem, vodni zbiralnik, bazen za gašenje požara, grajen ribnik«

14. člen

V 42. členu se:

– spremeni drugi odstavek tako, da se glasi: »Rabo in druge posege v vode, vodna in priobalna zemljišča, zemljišča na varstvenih in ogroženih območjih ter na drugih zemljiščih se načrtuje tako, da se ne poslabša stanje voda in pogojev za plovbo, da se omogoča varstvo pred škodljivim delovanjem voda, da se ohrani naravne procese, naravno ravnovesje vodnih in obvodnih ekosistemov ter da se zagotovi varstvo naravnih vrednot, po predpisih o ohranjanju narave. Raba vode se izvaja le ob zagotavljanju ekološko sprejemljivega pretoka v strugi in pretoka, ki omogoča naravno hidrodinamiko vodotokov ter ohranja lastnosti, zaradi katerih so vodotoki opredeljeni za naravne vrednote.«

– spremeni četrti odstavek tako, da se glasi: »Vodno dobro se dovoljuje za splošno rabo, in sicer za pitje, plovbo, kopanje, potapljanje, drsanje ali druge osebne potrebe, če takšna raba ne zahteva uporabe posebnih naprav (vodne črpalke ipd.) ali zgraditve objekta in naprave, za katerega je potrebno pridobiti dovoljenje, skladno s predpisi na področju urejanja prostora in graditve objektov. V okviru splošne rabe je dovoljeno uporabljati vodo za gašenje požarov ter druge naloge zaščite in reševanja tudi z uporabo posebnih naprav, če zanje ni potrebno pridobiti dovoljenja, skladno s predpisi na področju urejanja prostora in graditve objektov.«

– spremeni deveti odstavek tako, da se glasi: »Na območju celinskih voda in vodne infrastrukture ter priobalnih zemljiščih je dopustna gradnja objektov javne infrastrukture in gradnja objektov grajenega javnega dobra v skladu z Zakonom o vodah in z drugimi zakoni. Dopustno je izvajanje ukrepov, s katerimi se izboljšajo hidromorfološke in biološke lastnosti površinskih voda ter ohranja narava.

Dopustna je gradnja objektov, ki so potrebni za rabo voda in zagotavljanje varnosti plovbe, objekti, namenjeni varstvu pred utopitvami, varstvu pred naravnimi in drugimi nesrečami, za potrebe zaščite in reševanja ter preprečevanja onesnaženja voda (pritrjevanje zaves za prestrezanje in odstranjevanje nevarnih snovi ...). Za vsak poseg, ki bi lahko trajno ali začasno vplival na vodni režim ali stanje voda, je potrebno pridobiti vodno soglasje v skladu z Zakonom o vodah in soglasje organa pristojnega za varnost plovbe v skladu z določili 10. člena Zakona o plovbi po celinskih vodah.«

– spremeni deseti odstavek tako, da se glasi: »Za obstoječe objekte in naprave, ki se nahajajo na vodnem in priobalnem zemljišču, je rekonstrukcija, sprememba namembnosti ali nadomestna gradnja mogoča, če se s tem ne poveča poplavna ali erozijska nevarnost ali ogroženost in ne poslabša stanje voda ter pogojev varnosti plovbe. Pri tem mora biti omogočeno izvajanje javnih služb in obstoječa posebna raba vode. Z rekonstrukcijo ali nadomestno gradnjo se oddaljenost do meje vodnega zemljišča ne sme zmanjšati. Rekonstrukcija, adaptacija ali obnova, ki bistveno ne spreminja namembnosti in velikosti objektov se izvede ob zagotavljanju ohranjanja naravnih vrednot in pogojev za ohranitev vodnih in obvodnih habitatov ter ekološko povezanost habitatov pred in za zajezitvijo oziroma odvzemom vode.«

– spremeni dvanajsti odstavek tako, da se glasi: »Premostitve voda in gradnje na vodnem zemljišču morajo zagotavljati poplavno varnost in ne smejo poslabšati stanja voda in vodnega režima ter pogojev varnosti plovbe. Zacevljanje ali prikrivanje vodotokov ni dopustno, razen za potrebe premoščanja na krajših razdaljah za dostope ali prehode preko vodotoka, po katerem se ne izvaja plovba, z objektom javne prometne infrastrukture. Dopustna dela in druge prostorske ureditve v zvezi z vodno infrastrukturo na vodotokih, ki imajo status naravne vrednote ali območja biotske raznovrstnosti, naj se načrtuje in izvaja v obsegu in na način, ki bo zagotavljal varstvo naravnih vrednot in biotsko raznovrstnost, predvsem ohranjanje habitatov tistih živalskih vrst in habitatnih tipov, zaradi katerih je določeno ekološko pomembno območje in posebno varstveno območje (območje Natura 2000).«

15. člen

Spremeni se drugi odstavek 47. člena tako, da se glasi:

»ek	
Dopustna gradnja	Na GE je dovoljeno graditi le pomožne stavbe (3.4.3.7), ki so izključno v skladu z osnovnim namenom. Na objektih, ki niso skladni z namembnostjo EUP, so dopustna le vzdrževalna dela in odstranitve. Tipi objektov – pomožnih stavb po Klasifikaciji so lahko le: 23010 Objekti za pridobivanje in izkoriščanje mineralnih surovin (razen objektov za proizvodnjo mavca, cementa, opeke, strešnikov in podobno). Na območju veljajo merila IV. stopnje varstva pred hrupom.«

16. člen

Spremenita se prvi in drugi odstavek 51. člena tako, da se glasita:

»Merila in pogoji sanacije enote razpršene gradnje (SE RG) – stavba s pridobljenim gradbenim dovoljenjem, objekti zgrajeni pred letom 1967 in objekti daljšega obstoja	
Splošna določila	Merila in pogoji poseganja v prostor posamezne enote razpršene gradnje (s fundusom ali brez), ki se ne sanirajo v sklopu OPPN, se izvajajo v skladu z določili tega odloka ter z zakonsko predpisanimi merili in pogoji, ki veljajo za tovrstne objekte in ki so zgrajeni na podlagi pravnomočnih upravnih dovoljenj, na površinah določenih v teh, ter za objekte, zgrajene pred letom 1967 in objekte daljšega obstoja.
Dopustna gradnja	Dovoljeni so rekonstrukcija, odstranitev, nadomestna oziroma novogradnja, investicijsko, redno vzdrževanje objektov in vzdrževanje objektov v javno korist. Dozidava ali nadzidava objektov je dovoljena le, kadar gre za izboljšanje bivalnega standarda v teh objektih, ne pa v smislu dodajanja novih stanovanjskih enot ali prostorov za opravljanje novih dejavnosti, in sicer le na tistih zemljiščih, ki so v izdanih upravnih dovoljenjih opredeljena kot funkcionalna. Dozidava objekta je dopustna do 40% povečanja zazidalne površine obstoječega objekta, skladno s prostorskimi izvedbenimi pogoji za gradnjo na območjih površin razpršene poselitve – A oziroma Av. Na mestu obstoječega objekta je nadomestna gradnja dopustna v namembnosti, enaki odstranjenemu objektu, pri čemer je dopustno nov objekt povečati do 40% zazidanosti odstranjenega objekta. Objekta, katerega zazidanost se je glede na odstranjeni objekt povečala za 40%, ni dopustno povečati (dozidati). Na objektu razpršene gradnje, ki je objekt daljšega obstoja, so ne glede na predhodna določila o dopustni gradnji dovoljeni samo vzdrževanje, rekonstrukcija in odstranitev objekta. Dopustna je tudi gradnja nezahtevnih in enostavnih objektov, ki jih je v skladu z Uredbo mogoče postaviti kot pomožne objekte, v skladu s funkcijo in namenom osnovnega objekta, v okviru funkcionalnih zemljišč, določenih v upravnih dovoljenjih. Gradnja pomožnih stavb pri zidanicah, vinskih kletih in vinotočih ni dopustna.«

17. člen

Spremeni se drugi odstavek 52. člena tako da se glasi:

»Dopustna gradnja	Novih stavb ni dovoljeno graditi. Dovoljeno je le redno vzdrževanje objektov, vzdrževalna dela v javno korist in odstranitve. Sprememba namembnosti obstoječih stavb ni dovoljena.«
-------------------	---

18. člen

V prvem odstavku 54. člena se besedna zveza »Zakona o graditvi objektov« prečrta ter zamenja z besedno zvezo »zakona, ki ureja graditev objektov«.

19. člen

V 56. členu se:

– v drugem odstavku za oklepajem z besedilom »(razen 861. Bolnišnične zdravstvene dejavnosti, specialistična zunajbolnišnična dejavnost, socialno varstvo z nastanitvijo razen drugo socialno varstvo z nastanitvijo)« ter med besedno zvezo »vendar le ob upoštevanju naslednjih meril« doda besedilo »)« doda besedilo »ter S – Druge dejavnosti (le 95. Popravila računalnikov in izdelkov za široko rabo, 96. Druge storitvene dejavnosti)«.

– spremeni naslov desetega odstavka tako, da se glasi: 3.4.1.09 Rezervoarji, silosi in skladiščne stavbe (12520 po klasifikaciji vrst objektov)«

20. člen

V 57. členu se:

– spremeni četrti odstavek tako, da se glasi: »(4) Sekundarni del GE je prostor med primarnim delom GE in mejo GE, ki je hkrati meja naselja, oziroma del GE izven primarnega dela. V sekundarnem delu GE se praviloma vzpostavijo dvorišče in pomožne stavbe. Pomožne stavbe je dopustno graditi izključno

no pri legalno zgrajenih glavnih stavbah na GE, izjemoma pa tudi pred glavno stavbo v primeru, ko gre za deljeno domačijo oziroma kmetijo (nima enovite gradbene enote) znotraj istega naselja, zaselka oziroma poselitvene enote. Na zemljiščih GE z nagibom raščenege terena več kot 1:4, se lahko zgradijo ravne zunanje utrjene površine.«

– spremeni štirinajsti odstavek tako, da se glasi: »Za gradnjo pomožnih stavb (nezahtevnih in enostavnih objektov) je potrebna predhodna preveritev možnosti nemotečega vključevanja v ambient EUP. Dovoljena je gradnja tiste majhne stavbe in majhne stavbe kot dopolnitev obstoječe pozidave po Uredbi, ki je skladna z določili za posamezno GE in EUP. Postavitvev pomožnih stavb v varovanih območjih kulturne dediščine je možna le po predhodni preveritvi umestitve in s pridobitvijo kulturnovarstvenih pogojev in soglasja.«

– spremeni dvajseti odstavek tako, da se glasi: »V prostoru GE je treba zagotoviti potrebno število parkirnih/garažnih mest za osebna vozila glede na vrsto in obseg dejavno-

sti, ki se na GE odvijajo, ter zadostno število parkirnih mest za kolesa. Število parkirnih mest se določi na podlagi veljavnih standardov, ki veljajo na tem področju. Število parkirnih mest za osebna vozila (PM) za navedene dejavnosti, ne sme biti manjše od:

– trgovska	1 PM/35 m ² neto etažnih površin (NEP)
– skladiščna	1 PM/100 m ² NEP
– skladiščna (brez strank)	1 PM/3 zaposlene ali ne manj kot 3 PM
– pisarniška	1 PM/30 m ² NEP
– razstavna	1 PM/100 m ² NEP
– gostinska	1 PM/4 sedeže
– bivanje	2 PM/1 stanovanjsko enoto, izjemoma se zaradi prostorske utesnjenosti dovoli 1 zunanje parkirno mesto za osebno vozilo.«

21. člen

V 59. členu se točka 2.2 spremeni tako, da se glasi:

»2.2 Pomožne stavbe – število, število etaž	Dovoljena je gradnja pomožnih stavb po Uredbi kot nezahtevni oziroma enostavni objekti: – majhna stavba: garaža, drvarnica, pokrita skladišča za lesna goriva, savna, fitness, zimski vrt in podobni objekti, – majhna stavba kot dopolnitev obstoječe pozidave: lopa, uta, nadstrešek, manjša drvarnica, senčnica, letna kuhinja, manjša savna, manjši zimski vrt, vetrolov in podobni objekti. Dovoljena je gradnja največ enega pritličnega objekta ene vrste. Dovoljene so tudi: 12304 Stavbe za storitvene dejavnosti (razen avtopralnic in avtomehaničnih delavnic).«
---	---

22. člen

V 60. členu se spremenita točki 2.1 ter 2.2 tako, da se glasita:

»2.1 Glavne stavbe – tip, število, število etaž	Vrstna hiša (na posamezni GE le ena enota iz niza vrstne hiše); visoka največ do E2+M. Tip stavbe po klasifikaciji (CC-SI): – enostanovanjska stavba 11100, razen počitniških hiš, – dvostanovanjska stavba 11210.
2.2 Pomožne stavbe – število, število etaž	Dovoljena je gradnja pomožnih stavb po Uredbi, kot nezahtevni oziroma enostavni objekti: – majhna stavba kot dopolnitev obstoječe pozidave: senčnica. Dovoljena je gradnja največ enega pritličnega objekta ene vrste. Dovoljene so tudi: 12304 Stavbe za storitvene dejavnosti (razen avtopralnic in avtomehaničnih delavnic).«

23. člen

V 61. členu se spremeni točka 2.2 tako, da se glasi:

»2.2 Pomožne stavbe – število, število etaž	Pomožnih stavb, razen nadstrešnice za osebna vozila, ni dovoljeno graditi. Gradnja le teh je dovoljena pod naslednjimi pogoji: – da so enotnega tipa (enakih materialov in površinskih obdelav), – da so oblikovane v manjših nizih, vendar za skupno najmanj 8 PM v posameznem nizu/ objektu, – so lahko le z lahko konstrukcijo, brez sten in visoki do 3,0 m ter z oblikovano streho tipa ravna streha (3.4.3.4), – da so na GE vzpostavljene tako, da se v čim večji meri ohranjajo zelene površine GE, – da ne posegajo v javne ali poljavne mestne (tlakovane) površine ali zahtevajo odstranitev zdrave visoke vegetacije, – lahko so podzemne stavbe. Tipi objektov pomožnih stavb po Klasifikaciji so lahko le: 12420 Garažne stavbe.«
---	---

24. člen

V 62. členu se spremenijo točke 2.2, 2.3 ter 3.1 tako, da se glasijo:

»2.2 Pomožne stavbe – število, število etaž	<p>Na GE je dovoljena gradnja pomožnih stavb po splošnih merilih, ki so navedeni v 98. členu tega odloka. Ob tem se lahko še gradijo pomožne stavbe po Uredbi, kot nezahtevni oziroma enostavni objekti:</p> <ul style="list-style-type: none"> – majhna stavba: garaža, drvarnica, pokrita skladišča za lesna goriva, savna, fitnes, zimski vrt in podobni objekti, – majhna stavba kot dopolnitev obstoječe pozidave: lopa, uta, nadstrešek, manjša drvarnica, senčnica, letna kuhinja, manjša savna, manjši zimski vrt, vetrolov in podobni objekti. <p>Dovoljena je gradnja največ enega pritičnega objekta ene vrste (majhna stavba).</p> <ul style="list-style-type: none"> – objekt za rejo živali: hlev, svinjak, perutninska farma, staja, kobilarna, čebelnjak in ribogojnica, – pomožni kmetijsko-gozdarski objekt: kozolec, kmečka lopa, pastirski stan, grajeni rastlinjak, silos, skedenj, senik, kašča, gnojišče, koruznjak, klet, vinska klet, pokrita skladišča za lesna goriva, – objekti za kmetijske proizvode in dopolnilno dejavnost: zidanica, sirarna, sušilnica sadja in rib, kisarna, mlin. <p>Tipi objektov, pomožnih stavb po klasifikaciji (CC-SI) so lahko: 12420 Garažne stavbe, 12510 Mizarske delavnice ter pivovarne, pekarnice, tiskarne in podobne delavnice, 12520 Rezervoarji, silosi in skladiščne stavbe (razen hladilnic in specializiranih skladišč ter skladišč nevarnih odpadkov – (3.4.1.09)), 12711 Stavbe za rastlinsko pridelavo (le rastlinjaki), 12712 Stavbe za rejo živali, 12713 Stavbe za skladiščenje pridelkov, 12714 Druge nestanovanjske kmetijske stavbe.</p> <p>Dovoljene so tudi: 12112 Gostilne, restavracije in točilnice; 12301 Trgovske stavbe (razen nakupovalnih centrov, trgovskih centrov, veleblagovnic, pokritih tržnic), 12304 Stavbe za storitvene dejavnosti (razen avtopralnic), 12620 Muzeji, arhivi in knjižnice (razen stavb za hrambo arhivskih gradiv).</p>
2.3 Drugi dopustni nezahtevni in enostavni objekti (razen stavb) po Uredbi	<ul style="list-style-type: none"> – pomožni objekt v javni rabi: grajena urbana oprema, telefonska govorilnica, sanitarna enota, objekt za razsvetljavo, drog, grajena oprema v parkih, javnih vrtovih in zelenicah, grajeno igralo na otroškem igrišču, grajena oprema trim steze in vadbeno oprema, grajeno spominsko obeležje, spomenik, kip, križ, kapelica (edikula), grajen gostinski vrt, pomožni cestni objekti: objekt za odvodnjavanje ceste, cestni snegolov, objekt javne razsvetljave, cestni silos, – ograja, podporni zid (3.4.1.16), mala komunalna čistilna naprava, nepretočna greznica, rezervoar, vodnjak, vodomet, priključek na objekte gospodarske javne infrastrukture in daljinskega ogrevanja, samostojno parkirišče, kolesarska pot, pešpot in podobne, športno igrišče na prostem, vodno zajetje in objekti za akumulacijo vode in namakanje, objekti za oglaševanje, pomožni komunalni objekt, pomožni letališki, pristaniški objekt in pomožni objekt na smučišču, pomožni objekti namenjeni obrambi in varstvu pred naravnimi in drugimi nesrečami ter pomožni objekt za spremljanje stanja okolja in naravnih pojavov, – pomožni kmetijsko-gozdarski objekti: zbiralnik gnojnice ali gnojevke, napajalno korito, krmišče, hlevski izpus, grajeno molzišče, – drugi gradbeno inženirski objekti za šport, rekreacijo in prosti čas: bazen za kopanje.
3.1 Faktor zazidanosti	<p>Na območju (PNRP): A – površine razpršene poselitve je FZ do 0,70.</p> <p>Na območju (PNRP): SK – površine podeželskega naselja in SS – stanovanjske površine je FZ do 0,50.«</p>

25. člen

V 63. členu se spremenijo točke 2.2, 2.3 ter 3.1 tako, da se glasijo:

»2.2 Pomožne stavbe – število, število etaž	<p>Na GE je dovoljena gradnja pomožnih stavb po splošnih merilih, ki so navedeni v 98. členu. Ob tem se lahko še gradijo pomožne stavbe po Uredbi kot nezahtevni oziroma enostavni objekti:</p> <ul style="list-style-type: none"> – majhna stavba: garaža, drvarnica, pokrita skladišča za lesna goriva, savna, fitnes, zimski vrt in podobni objekti, – majhna stavba kot dopolnitev obstoječe pozidave: lopa, uta, nadstrešek, manjša drvarnica, senčnica, letna kuhinja, manjša savna, manjši zimski vrt, vetrolov in podobni objekti. <p>Dovoljena je gradnja največ enega pritičnega objekta ene vrste (majhna stavba).</p> <ul style="list-style-type: none"> – objekt za rejo živali: hlev, svinjak, perutninska farma, staja, kobilarna, čebelnjak in ribogojnica, – pomožni kmetijsko-gozdarski objekt: kozolec, kmečka lopa, pastirski stan, grajeni rastlinjak, silos, skedenj, senik, kašča, gnojišče, koruznjak, klet, vinska klet, pokrita skladišča za lesna goriva, – objekti za kmetijske proizvode in dopolnilno dejavnost: zidanica, sirarna, sušilnica sadja in rib, kisarna, mlin. <p>Tipi objektov, pomožnih stavb po Klasifikaciji (CC-SI) so lahko: 12420 Garažne stavbe, 12510 Mizarske delavnice ter pivovarne, pekarnice, tiskarne in podobne delavnice, 12520 Rezervoarji, silosi in skladiščne stavbe (razen hladilnic in specializiranih skladišč ter skladišč nevarnih odpadkov), 12711 Stavbe za rastlinsko pridelavo (le rastlinjaki), 12712 Stavbe za rejo živali, 12713 Stavbe za skladiščenje pridelkov, 12714 Druge nestanovanjske kmetijske stavbe.</p> <p>Dovoljeni so tudi: 12111 Hotelske in podobne stavbe za kratkotrajno nastanitev (razen hoteli, moteli), 12112 Gostilne, restavracije in točilnice, 12202 Stavbe bank, pošt, zavarovalnic, 12203 Druge poslovne stavbe, 12301 Trgovske stavbe (razen nakupovalnih centrov, trgovskih centrov, veleblagovnic, pokritih tržnic), 12304 Stavbe za storitvene dejavnosti (razen avtopralnic), 12620 Muzeji, arhivi in knjižnice (razen stavb za hrambo arhivskih gradiv).</p>
---	--

2.3 Drugi dopustni nezahtevni in enostavni objekti (razen stavb) po Uredbi	<p>– pomožni objekt v javni rabi: grajena urbana oprema, telefonska govornilnica, sanitarna enota, objekt za razsvetljavo, drog, grajena oprema v parkih, javnih vrtovih in zelenicah, grajeno igralo na otroškem igrišču, grajena oprema trim steze in vadbeno oprema, grajeno spominsko obeležje, spomenik, kip, križ, kapelica (edikula), grajen gostinski vrt, pomožni cestni objekti: objekt za odvodnjavanje ceste, cestni snegolov, objekt javne razsvetljave, cestni silos,</p> <p>– ograja, podporni zid (3.4.1.16), mala komunalna čistilna naprava, nepretočna greznica, rezervoar, vodnjak, vodomet, priključek na objekte gospodarske javne infrastrukture in daljinskega ogrevanja, samostojno parkirišče, kolesarska pot, pešpot, in podobne, športno igrišče na prostem, vodno zajetje in objekti za akumulacijo vode in namakanje, objekti za oglaševanje, pomožni komunalni objekt, pomožni letališki, pristaniški objekt in pomožni objekt na smučišču, pomožni objekti namenjeni obrambi in varstvu pred naravnimi in drugimi nesrečami ter pomožni objekt za spremljanje stanja okolja in naravnih pojavov,</p> <p>– pomožni kmetijsko-gozdarski objekti: zbiralnik gnojnice ali gnojevke, napajalno korito, krmišče, hlevski izpust, grajeno molzišče,</p> <p>– drugi gradbeno inženirski objekti za šport, rekreacijo in prosti čas: bazen za kopanje.</p>
--	---

3.1 Faktor zazidanosti	<p>Na območju (PNRP): A – površine razpršene poselitve je FZ do 0,70.</p> <p>Na območju (PNRP): SK – površine podeželskega naselja in SS – stanovanjske površine je FZ do 0,50.«</p>
------------------------	--

26. člen

V 65. členu se spremenita točki 2.1 in 2.2 tako, da se glasita:

»2.1 Glavne stavbe – tip, število, število etaž	<p>Vse glavne stavbe so obstoječe stavbe.</p> <p>Tipi objektov v obstoječi stavbni strukturi so po Klasifikaciji lahko: 12620 Muzeji, arhivi in knjižnice, 12721 Stavbe za opravljanje verskih obredov, 12730 Kulturna dediščina, ki se ne uporablja v druge namene.</p> <p>Izjeme: Na GE gradu, dvorca (.pjt) so dovoljene tudi: 11220 Tri in večstanovanjske stavbe (razen blokov, stolpnic), 11301 Stanovanjske stavbe z oskrbovanimi stanovanji, 11302 Stanovanjske stavbe za druge posebne družbene skupine (le domovi za starejše, samostani, zavetišča), 12111 Hotelske in podobne stavbe za kratkotrajno nastanitev (razen motelov), 12112 Gostilne, restavracije in točilnice, 12301 Trgovske stavbe (le prodajne galerije).</p>
2.2 Pomožne stavbe – število, število etaž	<p>– .pjc – GE cerkve – pomožne stavbe niso dovoljene,</p> <p>– .pjt – GE gradu, dvorca – lahko se gradi do največ tri pomožne stavbe; vse do višine E2. Pomožne stavbe GE (3.4.3.7) se lahko gradijo tudi po Uredbi kot enostavni oziroma nezahtevni objekti, in sicer le: pomožni kmetijsko-gozdarski objekt: kozolec, kmečka lopa, grajeni rastlinjak, skedenj, senik, kašča, klet, vinska klet, pokrita skladišča za lesna goriva, majhna stavba kot dopolnitev obstoječe pozidave: lopa, uta, nadstrešek.</p> <p>Tipi objektov – pomožnih stavb po Klasifikaciji so lahko le: 12520 Rezervoarji, silosi in skladiščne stavbe (le pokrite skladiščne površine), 12711 Stavbe za rastlinsko pridelavo (le rastlinjaki),</p> <p>– .pjo – GE obeležij, spomenikov in kapelic- pomožne stavbe niso dovoljene.«</p>

27. člen

V 66. členu se spremenijo točke 2.1, 2.2 ter 4.4 tako, da se glasijo:

»2.1 Glavne stavbe – tip, število, število etaž	<p>Trško mestna-hiša – visoka največ do E2 + M.</p> <p>Izjemi glede opredelitve sekundarnih kubusov glavne stavbe:</p> <p>– sekundarni kubus je lahko tudi večji od razmerja 1:1 glede na glavno stavbo (v korist sekundarnega kubusa),</p> <p>– širina je omejena le z obvezno organizacijo dvorišča v sekundarnem delu GE.</p> <p>Podtip -.tmn: trško-mestna hiša v nizu, visoka največ do E2.</p> <p>Tip stavbe po klasifikaciji (CC-SI):</p> <p>– enostanovanjska stavba 11100, razen vrstnih in počitniških hiš,</p> <p>– dvostanovanjska stavba 11210, razen vrstnih hiš,</p> <p>– tri in večstanovanjske stavbe 11220, razen stanovanjskih blokov in stolpnic.</p>
2.2 Pomožne stavbe – število, število etaž	<p>Na GE je dovoljena gradnja pomožnih stavb po splošnih merilih, ki so navedeni v 98. členu. Ob tem se lahko še gradijo pomožne stavbe po Uredbi kot nezahtevni oziroma enostavni objekti:</p> <p>– majhna stavba: garaža, drvarnica, pokrita skladišča za lesna goriva, savna, fitness, zimski vrt in podobni objekti,</p> <p>– majhna stavba kot dopolnitev obstoječe pozidave: lopa, uta, nadstrešek, manjša drvarnica, senčnica, letna kuhinja, manjša savna, manjši zimski vrt, vetrolov in podobni objekti.</p> <p>Dovoljena je gradnja največ enega pritličnega objekta ene vrste.</p> <p>Tipi objektov pomožnih stavb po Klasifikaciji (CC-SI) so:</p> <p>– 12420 Garažne stavbe,</p> <p>– 12520 Rezervoarji, silosi in skladiščne stavbe (le pokrite skladiščne površine (3.4.1.09)).</p> <p>Dovoljene so tudi: 12304 Stavbe za storitvene dejavnosti (razen avtopralnic in avtomehaničnih delavnic).</p>

4.4 Druge določbe urbanističnega oblikovanja	Na območju GE veljajo merila III. stopnje varstva pred hrupom. Na objektih, območjih in vplivnih območjih kulturne dediščine so gradnje in drugi posegi dopustni le ob predhodni pridobitvi kulturnovarstvenih pogojev in soglasja.«
--	---

28. člen

V 68. členu se spremenita točki 2.2 ter 2.3 tako, da se glasita:

»2.2 Pomožne stavbe – št. stavbe, št. etaž	Tipi objektov pomožnih stavb po Klasifikaciji (CC-SI) so lahko: 12520 Rezervoarji, silosi in skladiščne stavbe (razen skladišča nevarnih in nenevarnih odpadkov ter rezervoarji); 12711 Stavbe za rastlinsko pridelavo; 12713 Stavbe za skladiščenje pridelkov; 12714 Druge nestanovanjske kmetijske stavbe.
2.3 Drugi dopustni nezahtevni in enostavni objekti (razen stavb) po Uredbi	– Vodno zajetje in objekti za akumulacijo vode in namakanje – betonsko korito ali ribnik (3.4.1.08). – Ograja, podporni zid (3.4.1.16). – 24202 Drugi kmetijski gradbeni inženirski objekti.«

29. člen

V 69. členu se spremeni točka 2.2 tako, da se glasi:

»2.2 Pomožne stavbe – št. stavbe, št. etaž	Na GE je dovoljena gradnja pomožnih stavb po splošnih merilih, ki so navedeni v 98. členu. Ob tem se lahko še gradijo pomožne stavbe po Uredbi kot nezahtevni oziroma enostavni objekti: – majhna stavba: garaža, drvarnica, pokrita skladišča za lesna goriva, savna, fitness, zimski vrt in podobni objekti, – majhna stavba kot dopolnitev obstoječe pozidave: lopa, uta, nadstrešek, manjša drvarnica, senčnica, letna kuhinja, manjša savna, manjši zimski vrt, vetrolov in podobni objekti. Dovoljena je gradnja največ enega pritličnega objekta ene vrste (majhna stavba). – objekt za rejo živali: hlev, svinjak, perutninska farma, staja, kobilarna, čebelnjak in ribogojnica; – pomožni kmetijsko-gozdarski objekt: kozolec, kmečka lopa, pastirski stan, rajeni rastlinjak, silos, skedenj, senik, kašča, gnojšče, koruznjak, klet, vinska klet, pokrita skladišča za lesna goriva, – objekti za kmetijske proizvode in dopolnilno dejavnost: zidanica, sirarna, sušilnica sadja in rib, kisama, mlin. Tipi objektov – pomožnih stavb po Klasifikaciji (CC-SI) so lahko le: 12420 Garažne stavbe, 12510 Mizarske delavnice in podobne delavnice, 12520 Rezervoarji, silosi in skladiščne stavbe (razen hladilnic in specializiranih skladišč ter skladišč nevarnih odpadkov (3.4.1.09), 12711 Stavbe za rastlinsko pridelavo, 12712 Stavbe za rejo živali, 12713 Stavbe za skladiščenje pridelkov, 12714 Druge nestanovanjske kmetijske stavbe. Dovoljene so tudi: 12304 Stavbe za storitvene dejavnosti (razen avtopralnic). Na GE, kjer je primarna dejavnost kmetijstvo, se velikost objekta in oblikovanje prilagaja tehnološkemu načrtu. Pri večjem razponu stavbe (nad 15,0 m) so lahko strehe nižjega naklona ali ravne z minimalnim naklonom. Višina slemena ne sme presegati višino slemena okoliških objektov v radiju 100,0 m.«
--	--

30. člen

V 70. členu se spremeni točka 2.2 tako, da se glasi:

»2.2 Pomožne stavbe – št. stavbe, št. etaž	Na GE je dovoljena gradnja pomožnih stavb po splošnih merilih, ki so navedeni v 98. členu. Ob tem se lahko gradijo še pomožne stavbe po Uredbi kot nezahtevni oziroma enostavni objekti: – majhna stavba: garaža, drvarnica, pokrita skladišča za lesna goriva, savna, fitness, zimski vrt in podobni objekti, – majhna stavba kot dopolnitev obstoječe pozidave: lopa, uta, nadstrešek, manjša drvarnica, senčnica, letna kuhinja, manjša savna, manjši zimski vrt, vetrolov in podobni objekti. Hkrati se lahko gradijo tudi nezahtevni in enostavni objekti v skladu z osnovno dejavnostjo. Stavba tipa gospodarska stavba je na prostoru GE praviloma v vlogi glavne stavbe, vendar je v izjemnih primerih lahko na GE umeščena kot pomožna stavba GE, namenjena izključno pripadajoči dejavnosti. Dopustni sta največ do dve stavbi (tipa glavna stavba – gospodarska stavba) v sekundarnem delu GE. V tem primeru naj bo na GE v vlogi glavne stavbe vzpostavljena stavba tipa glavna stavba: modernistična javna stavba, v kateri naj bo organizirana tudi uprava predmetne dejavnosti GE (3.4.3.0). Izhodiščna kota pritličja gospodarske stavbe je lahko le na eni od kot etaž glavne stavbe GE (+0,5 m). Tipi objektov pomožnih stavb po klasifikaciji (CC-SI) so: 12420 Garažne stavbe (le garaže), 12510 Industrijske stavbe (razen tovarn, klavnic, pivovarn), 12520 Rezervoarji, silosi in skladiščne stavbe (le pokrite skladiščne površine), 12711 Stavbe za rastlinsko pridelavo, 12714 Druge nestanovanjske kmetijske stavbe, 12201 Stavbe javne uprave (razen sodišč, parlamenta, policijske postaje, stavbe občine), 12202 Stavbe bank, pošt, zavarovalnic, 12203 Druge poslovne stavbe, 12301 Trgovske stavbe (razen nakupovalnih centrov, trgovskih centrov, veleblagovnic, pokritih tržnic) za neživilske dejavnosti, 12304 Stavbe za storitvene dejavnosti.«
--	--

31. člen

V 71. členu se spremeni točka 2.2 tako, da se glasi:

»2.2 Pomožne stavbe – št. stavbe, št. etaž	<p>Na GE je dovoljena gradnja pomožnih stavb po splošnih merilih, ki so navedeni v 98. členu, in začasnih objektov po tem odloku. Ob tem se lahko gradijo še pomožne stavbe po Uredbi kot nezahtevni oziroma enostavni objekti:</p> <ul style="list-style-type: none"> – majhna stavba: garaža, drvarnica, pokrita skladišča za lesna goriva, savna, fitnes, zimski vrt in podobni objekti, – majhna stavba kot dopolnitev obstoječe pozidave: lopa, uta, nadstrešek, manjša drvarnica, senčnica, letna kuhinja, manjša savna, manjši zimski vrt, vetrolov in podobni objekti. <p>Hkrati se lahko gradijo tudi nezahtevni in enostavni objekti v skladu z osnovno dejavnostjo. Stavba tipa industrijska hala je na prostoru GE praviloma v vlogi glavne stavbe, vendar je v izjemnih primerih lahko na GE umeščena kot pomožna stavba GE, namenjena izključno sekundarni dejavnosti. V tem primeru je lahko postavljena še ena stavba tipa industrijska hala, vendar ta višinsko ne sme presegati absolutne višinske kote dopustne višine obstoječe okoliške stavbne strukture glavnih stavb.</p> <p>Tipi objektov, pomožnih stavb po klasifikaciji (CC-SI) so lahko le: 12304 (le avtopralnice in avtomehanične delavnice), 12510 Industrijske stavbe, 12520 Rezervoarji, silosi in skladiščne stavbe.«</p>
--	--

32. člen

71.a člen se črta.

33. člen

V 72. členu se spremeni točka 2.2 tako, da se glasi:

»2.2 Pomožne stavbe – št. stavbe, št. etaž	<p>Lahko se gradi največ dve pomožni stavbi GE (3.4.3.7) po Uredbi, kot enostaven oziroma nezahteven objekt, in sicer le lopa ali nadstrešnica, ter začasni objekti po tem odloku, višine E1. Tipi objektov pomožnih stavb po klasifikaciji (CC-SI) so lahko le: 12714 Druge nestanovanjske kmetijske stavbe.</p> <p>Izjemoma, glede na naravo začasnih prireditev, je lahko vzpostavljena tudi montažna sanitarna enota. Pomožna sanitarna enota je lahko le tipska, velika največ 2,0 m² ter vzpostavljena pod pogojem, da je zagotovljeno vzdrževanje, urejanje in njena odstranitev.</p> <p>Dovoljena je postavitve kioska ali tipskega zabojnika (3.4.1.11), odra z nadstreškom, začasne tribune za gledalce na prostem in pokritega prireditvenega prostora.</p> <p>Pomožne stavbe je dopustno zgraditi pred gradnjo glavne stavbe.«</p>
--	---

34. člen

V 73. členu se spremeni točka 2.2 tako, da se glasi:

»2.2 Pomožne stavbe – št. stavbe, št. etaž	<p>Lahko se gradi največ dve pomožni stavbi GE (3.4.3.7) po Uredbi, kot enostaven oziroma nezahteven objekt, višine E1.</p> <p>Tipi objektov, pomožnih stavb po klasifikaciji (CC-SI) so lahko le: 12714 Druge nestanovanjske kmetijske stavbe, 12711 Stavbe za rastlinsko pridelavo (razen drevesnic in podobnega).</p> <p>Dovoljena je postavitve kioska ali tipskega zabojnika (3.4.1.11), odra z nadstreškom, začasne tribune za gledalce na prostem in pokritega prireditvenega prostora.«</p>
--	---

35. člen

V 79. členu se spremeni točki 1.0 ter 2.1 tako, da se glasita:

»1.0 Namenska raba (ONR), podrobnejša namenska raba prostora (PNRP), namembnost GE.	
<p>(ONR): stavbna zemljišča; (PNRP): E – območja energetske infrastrukture, T – območja komunikacijske infrastrukture, O – območja okoljske infrastrukture; namembnost GE: po OPN:</p> <ul style="list-style-type: none"> – O: .ičn – GE čistilne naprave, .ivc – GE vodnega črpališča in vodohranov, .ieo – GE ekološkega otoka (zbiralnice ločenih frakcij odpadkov), .ido – GE deponije za odpadke. <p>V GE podtipa .ieo in .ido se po izteku dovoljenj za odlaganje odpadkov deponijski prostor sanira v skladu s predpisi s področja varstva okolja in vzpostavi naravni prostor (pogozditev).</p> <ul style="list-style-type: none"> – GE: .ike – GE objekta komunikacijske in energetske infrastrukture. <p>Prostor je namenjen izključno nemotenemu obratovanju in vzdrževanju javnih infrastrukturnih objektov in naprav ter prostorskih ureditev za proizvodnjo in prenos električne energije ter komunikacijske infrastrukture.</p> <p>V GE podtipa .ike se objekti komunikacijske in energetske distribucijske infrastrukture lahko gradijo le na lokacijah, za katere se dokaže, da nimajo negativnih vplivov na zdravje ljudi. Dokazilo mora biti revidirano s strani pooblaščenih institucij z ustreznimi javnimi pooblastili.</p> <p>V GE podtipa .ike, se obstoječi energetski objekti, naprave in površine za proizvodnjo električne energije, ki so zgrajeni na podlagi upravnih dovoljenj, lahko le vzdržujejo in obnavljajo za enake proizvodne zmogljivosti, kot so bili zgrajeni. Gradnja elektroenergetskih objektov, naprav in prostorske ureditve za nove ali povečevanje obstoječih zmogljivosti proizvodnje električne energije se lahko izvaja le na podlagi OPPN ali DPN.</p>	

2.1 Glavne stavbe – tip, število, število etaž	Dovoljena je gradnja stavb, ki so izključno v skladu z osnovnim namenom GE: za vzpostavitev čistilne naprave (.i.čn), za vodohran oziroma vodno zajetje (.ivc), za plinsko postajo ali elektroenergetsko stikališče, za transformatorsko postajo, za objekte in naprave za proizvodnjo električne energije in telekomunikacijske objekte (.ike) ali druge javne infrastrukturne potrebe – pomožni objekti vodne infrastrukture, čistilna naprava ipd. Stavbe v skladu z osnovnim namenom GE naj bodo oblikovane minimalistično, tako površinska obdelava fasad kot sama zasnova. Stavbe naj imajo strehe oblikovane kot zelene strehe ali ravne strehe (3.4.3.4).«
--	--

36. člen

V 80. členu se spremeni točka 1.0 tako, da se glasi:

»1.0 Namenska raba (ONR), podrobnejša namenska raba prostora (PNRP), namembnost GE (ONR): stavbna zemljišča; (PNR): PC – območje prometnih površin- površine cest, PŽ – območja prometnih površin – površine železnic; namembnost GE: Po pravilniku OPN. Prostor je namenjen izključno nemotenemu obratovanju prometnih koridorjev. Dopustni so tudi vsi posegi, ki omogočajo razvoj prometnih koridorjev cest in železnic vključno z vso potrebno infrastrukturo (gradbeni inženirski objekti in objekti prometne infrastrukture, z izjemo 213 – letaliških stez ter 215 – pristanišč, plovbnih poti, pregrad in jezov ter drugih vodnih objektov).«

37. člen

V 81. členu se spremenita točki 2.2. ter 2.3 tako, da se glasita:

»2.2 Pomožne stavbe – število, število etaž	Na GE je dovoljena gradnja pomožnih stavb po splošnih merilih, ki so navedeni v 98. členu. Ob tem se lahko gradijo še pomožne stavbe po Uredbi, kot nezahtevni oziroma enostavni objekti: – majhna stavba: garaža, drvarnica, pokrita skladišča za lesna goriva, savna, fitness, zimski vrt in podobni objekti, – majhna stavba kot dopolnitev obstoječe pozidave: lopa, uta, nadstrešek, manjša drvarnica, senčnica, letna kuhinja, manjša savna, manjši zimski vrt, vetrolov in podobni objekti. Dovoljena je gradnja največ enega pritličnega objekta ene vrste (majhna stavba). – objekt za rejo živali: hlev, svinjak, perutninska farma, staja, kobilarna, čebeljak in ribogojnica, – pomožni kmetijsko-gozdarski objekt: kozolec, kmečka lopa, pastirski stan, grajeni rastlinjak, silos, skedenj, senik, kašča, gnojišče, koruznjak, klet, vinska klet, pokrita skladišča za lesna goriva, – objekti za kmetijske proizvode in dopolnilno dejavnost: zidanica, sirarna, sušilnica sadja in rib, kisarna, mlin. Tipi objektov – pomožnih stavb po klasifikaciji (CC-SI) so lahko: 12420 Garažne stavbe, 12510 Mizarske delavnice ter pivovarne, pekarnice, tiskarne in podobne delavnice, 12520 Rezervoarji, silosi in skladiščne stavbe (razen hladilnic in specializiranih skladišč ter skladišč nevarnih odpadkov 3.4.1.09), 12711 Stavbe za rastlinsko pridelavo (le rastlinjaki), 12712 Stavbe za rejo živali, 12713 Stavbe za skladiščenje pridelkov, 12714 Druge nestanovanjske kmetijske stavbe. Dovoljeni so tudi: 12111 Hotelske in podobne stavbe za kratkotrajno nastanitev (razen hotelov, motelov), 12112 Gostilne, restavracije in točilnice, 12301 Trgovske stavbe (razen nakupovalnih centrov, trgovskih centrov, veleblagovnic, pokritih tržnic), 12304 Stavbe za storitvene dejavnosti (razen avtopralnic), 12620 Muzeji, arhivi in knjižnice (razen stavb za hrambo arhivskih gradiv).
2.3 Drugi dopustni nezahtevni in enostavni objekti (razen stavb) po Uredbi	– pomožni objekt v javni rabi: grajena urbana oprema, telefonska govorilnica, sanitarna enota, objekt za razsvetljavo, drog, grajena oprema v parkih, javnih vrtovih in zelenicah, grajeno igralo na otroškem igrišču, grajena oprema trim steze in vadbena oprema, grajeno spominsko obeležje, spomenik, kip, križ, kapelica (edikula), grajen gostinski vrt, pomožni cestni objekti: objekt za odvodnjavanje ceste, cestni snegolov, objekt javne razsvetljave, cestni silos, – ograja, podporni zid (3.4.1.16), mala komunalna čistilna naprava, nepretočna greznica, rezervoar, vodnjak, vodomet, priključek na objekte gospodarske javne infrastrukture in daljinskega ogrevanja, samostojno parkirišče, kolesarska pot, pešpot in podobne, športno igrišče na prostem, vodno zajetje in objekti za akumulacijo vode in namakanje, objekti za oglaševanje, pomožni komunalni objekt, pomožni letališki, pristaniški objekt in pomožni objekt na smučišču, pomožni objekti namenjeni obrambi in varstvu pred naravnimi in drugimi nesrečami ter pomožni objekt za spremljanje stanja okolja in naravnih pojavov, – pomožni kmetijsko-gozdarski objekti: zbiralnik gnojnice ali gnojevke, napajalno korito, krmišče, hlevski izpust, grajeno molzišče, – drugi gradbeno inženirski objekti za šport, rekreacijo in prosti čas: bazen za kopanje.«

38. člen

V 83. členu se točka 2.2 spremeni tako, da se glasi:

»2.2 Pomožne stavbe – število, število etaž	Dovoljena je gradnja pomožnih stavb po Uredbi kot nezahtevni oziroma enostavni objekti: – majhna stavba: garaža, drvarnica, pokrita skladišča za lesna goriva, savna, fitness, zimski vrt in podobni objekti, – majhna stavba kot dopolnitev obstoječe pozidave: lopa, uta, nadstrešek, manjša drvarnica, senčnica, letna kuhinja, manjša savna, manjši zimski vrt, vetrolov in podobni objekti. Dovoljena je gradnja največ enega pritličnega objekta ene vrste. Tipi objektov pomožnih stavb po klasifikaciji (CC-SI) so: 12420 Garažne stavbe (le garaže), 12510 Industrijske stavbe (razen tovarn, klavnic, pivovarn, montažnih hal), 12520 Rezervoarji, silosi in skladiščne stavbe (le pokrite skladiščne površine), 12711 Stavbe za rastlinsko pridelavo, 12714 Druge nestanovanjske kmetijske stavbe, 12201 Stavbe javne uprave (razen sodišč, parlamenta, policijske postaje, stavbe občine), 12202 Stavbe bank, pošt, zavarovalnic, 12203 Druge poslovne stavbe, 12301 Trgovske stavbe (razen nakupovalnih centrov, trgovskih centrov, veleblagovnic, pokritih tržnic) za neživilske dejavnosti.«
---	---

39. člen

Doda se nov 85.b člen, ki se glasi:

»85.b člen

3.4.2.2.29

.btk – GE za kmečki turizem	
1.0 Podrobnejša namenska raba prostora (PNRP), namembnost GE	
(PNRP): BT – površine za turizem: btk – GE je namenjena dejavnosti kmetijstva s turizmom, rekreacijo, turistični ponudbi s kratkotrajno nastanitvijo, kjer so v manjšem obsegu dovoljene tudi terciarne dejavnosti (trgovina, gostinski lokali, zdravstvena rehabilitacija, veterina). GE je v okviru turistične ponudbe namenjena tudi ureditvi šotorišč, kampov in piknik prostorov. Bivanje je dopustno za lastnika oziroma upravljavca GE.	
2.0 Dopustni tipi stavb na GE	
2.1 Glavne stavbe – tip, število, število etaž	Hiša na podeželju – visoka do E1+M (3.4.3.6.01, samo določbe za osnovni in sekundarni kubus ter tipi streh). Tip stavbe po klasifikaciji (CC-SI): enostanovanjska stavba 11100, razen vrstnih in počitniških hiš, dvostanovanjska stavba 11210, razen vrstnih hiš, 12111 Hotelske in podobne stavbe za kratkotrajno nastanitev (razen motelov), 12112 Gostilne, restavracije in točilnice, 12640 Stavbe za zdravstveno oskrbo, od teh le stavbe za rehabilitacijo, veterinarske klinike in veterinarske ambulante in podobno, stavbe za kombinirane storitve nastanitve, nege in zdravstvene oskrbe in podobno, 12650 Stavbe za šport, 12740 Druge stavbe, ki niso uvrščene drugje, kot so: – zavetišča in hoteli za živali, pesjaki, konjušnice in podobno, 12711 Nestanovanjske kmetijske stavbe, 24110 Športna igrišča, razen: površine za avtomobilске, motoristične, kolesarske ali konjske dirke s pomožnimi objekti, 24122 Drugi gradbeni inženirski objekti za šport, rekreacijo in prosti čas, razen: zabaviščni parki, adrenalinski in plezalni parki, igrišča za golf. Na gradbeni enoti s PNRP BT se lahko zgradi več glavnih stavb: hiša na podeželju (iz tega člena), gospodarska stavba (3.4.3.6.02, samo določbe za osnovni in sekundarni kubus glavne stavbe ter tipi streh) in kot hiša na podeželju (iz tega člena) za potrebe dejavnosti konjenišstva, gostinstva, zdravstva.
2.2 Pomožne stavbe – število, število etaž	Lahko se zgradi več pomožnih stavb GE (3.4.3.7) po Uredbi, kot enostaven oziroma nezahteven objekt, ter začasni objekti po tem odloku, višine E1.
3.0 Dopustna izraba prostora GE	
3.1 Omejitev gostote pozidave v tlorisu, odmiki stavb, faktor zazidanosti	Na območju (PNRP): BT – površine za turizem je FZ do 0,50.
4.0 Organizacija in urbanistično oblikovanje GE	
4.1 Organizacija prostora	/
4.2 Zelene in druge zunanje ureditve na GE, ograje in žive meje	Zunanje ureditve, stavbe in ograje naj bodo oblikovno usklajene. Ograde za konje naj bodo oblikovane na dve/tri vodoravne rante v rjavi ali beli barvi.
4.3 Velikost GE, posebnosti parcelacije	/
4.4 Druge določbe urbanističnega oblikovanja	Na območju GE veljajo merila III. stopnje varstva pred hrupom.
4.5 Omilitveni ukrepi	Odvajanje in čiščenje odpadnih voda zagotoviti z vodotesno oziroma nepretočno greznico. Gnojišča za shranjevanje gnoja in gnojnice in neprepustne greznice je treba urediti v skladu s predpisi.«

40. člen

V 86. členu se:

– spremeni deveti odstavek tako, da se glasi: »Za obstoječo zakonito zgrajeno stavbno strukturo, ki po tlorisnih razmerjih odstopa od predpisanih razmerij pri posameznem tipu stavbe, velja toleranca do +/- 20%, pri čemer višina stavb ne sme presegati obstoječih stavb znotraj GE. Pri oblikovanju streh se upoštevajo splošna merila oblikovanja.«

– spremeni osemindvajseti odstavek tako, da se glasi: »Je tip strehe z naklonom, ki ima le eno kap oziroma eno strešno površino. Sleme naj poteka v smeri daljše stranice osnovnega kubusa. Pri enokapnih strehah je dovoljen tudi manjši naklon, vendar naj bo med 5° in 20°. V primeru prilagajanja obstoječi pozidavi naj se prilagodi naklonu strešin obstoječih objektov.«

41. člen

V 88. členu se točka Tipi objektov spremeni tako, da se glasi:

»Tipi objektov	<p>Tip stavbe po klasifikaciji (CC-SI):</p> <ul style="list-style-type: none"> – enostanovanjska stavba 11100, razen vrstnih in počitniških hiš, – dvostanovanjska stavba 11210, razen vrstnih hiš. <p>V primeru javnih programov so dovoljeni tudi: 12111 Hotelske in podobne stavbe za kratkotrajno nastanitev (razen hotelov, motelov), 12112 Gostilne, restavracije in točilnice, 12201 Stavbe javne uprave (razen sodišč, parlamenta, policijske postaje, stavbe občine), 12202 Stavbe bank, pošt, zavarovalnic, 12203 Druge poslovne stavbe, 12301 Trgovske stavbe (razen nakupovalnih centrov, trgovskih centrov, veleblagovnic, pokritih tržnic), 12304 Stavbe za storitvene dejavnosti (razen avtopralnic in avtomehaničnih delavnic), 12620 Muzeji, arhivi in knjižnice (razen stavb za hrambo arhivskih gradiv).</p> <p>V pritličju stavb (ne več kot 40% celotnega objekta) so dovoljeni tudi tipi objektov kot so pri tipu GE .vs določeni za pomožne stavbe po Klasifikaciji CC-SI.«</p>
----------------	--

42. člen

V 89. členu se točka Tipi objektov spremeni tako, da se glasi:

»Tipi objektov	<p>12510 Industrijske stavbe (razen tovarn, klavnic, pivovarn, montažnih hal), 12520 Rezervoarji, silosi in skladiščne stavbe (le pokrite skladiščne površine), 12711 Stavbe za rastlinsko predelavo, 12712 Stavbe za rejo živali, 12713 Stavbe za skladiščenje pridelkov, 12714 Druge nestanovanjske kmetijske stavbe, 12203 Druge poslovne stavbe, 12304 Stavbe za storitvene dejavnosti (samo avtopralnice in avtomehanične delavnice).«</p>
----------------	---

43. člen

V 90. členu se točka Tipi objektov spremeni tako, da se glasi:

»Tipi objektov	<p>12510 Industrijske stavbe, 12520 Rezervoarji, silosi in skladiščne stavbe, 23030 Objekti kemične industrije (razen koksarne ter terminala za ogljikovodike ter rafinerije).«</p>
----------------	---

44. člen

V 91. členu se točka Tipi objektov spremeni tako, da se glasi:

»Tipi objektov	<p>12112 Gostilne, restavracije in točilnice, 12201 Stavbe javne uprave; 12202 Stavbe bank, pošt, zavarovalnic; 12203 Druge poslovne stavbe; 12204 Konferenčne in kongresne stavbe; 12301 Trgovske stavbe (razen veleblagovnic); 12304 Stavbe za storitvene dejavnosti (razen avtopralnic in avtomehaničnih delavnic); 12610 Stavbe za kulturo in razvedrilo (razen paviljonov za stavbe za živali in rastline v živalskih in botaničnih vrtovih); 12620 Muzeji, arhivi in knjižnice; 12630 Stavbe za izobraževanje in znanstvenoraziskovalno delo; 12640 Stavbe za zdravstveno oskrbo; 12740 Druge stavbe, ki niso uvrščene drugje (razen nadstrešnic za potnike na avtobusnih in drugih postajališčih, javnih sanitarij in podobnega).«</p>
----------------	---

45. člen

V 92. členu se točka Tipi objektov spremeni tako, da se glasi:

»Tipi objektov	<p>12112 Gostilne, restavracije in točilnice, 12201 Stavbe javne uprave, 12202 Stavbe bank, pošt, zavarovalnic, 12203 Druge poslovne stavbe, 12204 Konferenčne in kongresne stavbe, 12301 Trgovske stavbe, 12304 Stavbe za storitvene dejavnosti (razen avtopralnic in avtomehaničnih delavnic), 12610 Stavbe za kulturo in razvedrilo (razen paviljonov za stavbe za živali in rastline v živalskih in botaničnih vrtovih), 12620 Muzeji, arhivi in knjižnice, 12630 Stavbe za izobraževanje in znanstvenoraziskovalno delo, 12640 Stavbe za zdravstveno oskrbo, 12740 Druge stavbe, ki niso uvrščene drugje (razen nadstrešnic za potnike na avtobusih in drugih postajališčih, javnih sanitarij in podobnega).«</p>
----------------	--

46. člen

V 94. členu se točka Tipi objektov spremeni tako, da se glasi:

»Tipi objektov	<p>12111 Hotelske in podobne stavbe za kratkotrajno nastanitev; 12112 Gostilne, restavracije in točilnice; 12201 Stavbe javne uprave (razen sodišč, parlamenta, stavb občine); 12202 Stavbe bank, pošt, zavarovalnic; 12203 Druge poslovne stavbe; 12204 Konferenčne in kongresne stavbe; 12301 Trgovske stavbe (razen veleblagovnic); 12302 Sejemske dvorane, razstavišča; 12303 Oskrbne postaje; 12304 Stavbe za storitvene dejavnosti (razen avtopralnic in avtomehanične delavnice); 12610 Stavbe za kulturo in razvedrilo (razen operne hiše); 12620 Muzeji, arhivi in knjižnice, 12630 Stavbe za izobraževanje in znanstveno raziskovalno delo; 12640 Stavbe za zdravstveno oskrbo; 12711 Stavbe za rastlinsko pridelavo; 12721 Stavbe za opravljanje verskih obredov, 12722 Pokopališke stavbe.«</p>
----------------	---

47. člen

V 95. členu se točka Tipi objektov spremeni tako, da se glasi:

»Tipi objektov	Tip stavbe po klasifikaciji (CC-SI): 1100 Enostanovanjske stavbe (razen vrstnih in počitniških hiš), 11210 Dvostanovanjske stavbe (razen vrstnih hiš), 11220 Tri in večstanovanjske stavbe (razen stanovanjskih blokov in stolpnic), 12111 Hotelske in podobne stavbe za kratkotrajno nastanitev (razen motelov), 12112 Gostilne, restavracije in točilnice, 12120 Druge gostinske stavbe za kratkotrajno nastanitev (samo mladinska prenočišča), 12201 Stavbe javne uprave (razen sodišč, parlamenta, policijske postaje, stavb občin), 12202 Stavbe bank, pošt, zavarovalnic, 12203 Druge poslovne stavbe, 12301 Trgovske stavbe, 12304 Stavbe za storitvene dejavnosti (razen avtopralnic in avtomehaničnih delavnic), 12620 Muzeji, arhivi in knjižnice; 12640 Stavbe za zdravstveno oskrbo.«
----------------	--

48. člen

V 97. členu se:

– točka Tipi objektov v prvem odstavku spremeni tako, da se glasi:

»Tipi objektov	Tip stavbe po klasifikaciji (CC-SI): 12713 Stavbe za skladiščenje pridelkov (samo zidanice).«
----------------	--

– točka Tipi objektov v drugem odstavku spremeni tako, da se glasi:

»Tipi objektov	Tip stavbe po klasifikaciji (CC-SI): 12713 Stavbe za skladiščenje pridelkov (vinska klet), 12112 Gostilne, restavracije in točilnice.«
----------------	---

49. člen

V osmem odstavku 98. člena se beseda »strešne« zamenja z besedo »strešine«.

50. člen

V 100. členu se prejšnja priloga 1 k odloku zamenja z novo prilogo 1 k odloku.

51. člen

V 101. členu se:

– doda nov prvi odstavek, ki se glasi: »(1) OPPN 2-01: Ribiški center Brest Območje je namenjeno ribiškemu centru za razvoj ribogojstva, ribištva in ribiškega turizma. V OPPN se, z upoštevanjem varnostnih pogojev in predpisov, preveri možnost ureditve kampa, restavracije, dostopov do Save, športnih in otroških igrišč, servisnih objektov in ureditev za namene ribištva in izvedbe dogodkov. Zaradi vpliva na vidno sliko območja in z namenom preprečevanja razvrednotenja krajinsko-ambientalnih značilnosti naj se v območju načrtuje ne-izstopajoče objekte manjšega merila in nizkih višin (npr. pritličnih). Načrtuje in izvede naj se ukrepe, ki bodo izboljšali vidno podobo prostora, območje naj se tudi primerno zasadi z uporabo avtohtonih vrst ter uporabo visokodebelne vegetacije. Posegi in dejavnost se izvajajo v obsegu in na način, da se v čim večji meri zagotavlja ohranjanje lastnosti, zaradi katerih ima vodotok Sava status ekološko pomembnega območja. Treba je upoštevati Uredbo o pogojih in omejitvah za izvajanje dejavnosti in posegov v prostor na območjih, ogroženih zaradi poplav in z njimi povezane erozije celinskih voda in morja (Uradni list RS, št. 89/08 in 49/20), in se s posegi izogniti območjem razredov srednje in velike poplavne nevarnosti. V območju je dopustno urediti tudi parkirišče parkiraj in se pelji (P&R). Za območje se izdelata mobilnostni načrt, ki določa število uporabnikov posameznih prometnih sredstev in ureditev prometne infrastrukture v območju z namenom izboljšati delež uporabe nemotoriziranih in kolektivnih prevoznih sredstev ter določiti potrebne zmogljivosti za mirujoči promet. Odstopanja od normativov za mirujoči promet, določenih v tem Odloku, so v območju dopustna na podlagi izdelanega mobilnostnega načrta, ki ga potrdi organ občine Sevnica, pristojen za promet.«

– prejšnji prvi, drugi, tretji, četrti, peti in šesti odstavek se preštevilčijo v drugi, tretji, četrti, peti, šesti in sedmi odstavek

– prejšnji sedmi odstavek se črta

– spremeni se osmi odstavek tako, da se glasi: »OPPN 12-01: Sanacija in širitev kamnoloma Červivec

Na območju se nadaljnja eksploatacija izvaja le na podlagi sprejetega OPPN ob predhodni sanaciji degradiranega dela. V osrednjem delu se formira izravnani teren, na zahodno in vzhodno stran se oblikujejo brežine v enakomernem naklonu s prilagoditvijo obstoječemu terenu. V strmejšem delu na zahodni strani se lahko oblikujejo položnejše terase, ki se pogozdijo za preprečitev erozije. Osrednji in vzhodni del se sanira v kmetijsko površino z nanosom humusa. Humusna plast vzhodnega dela območja se deponira in shrani za kasnejšo povrnitev na območju sanacije. Severovzhodni del kamnoloma sega v območje rastišča zavarovane vrste navadnega kosmatinca, ki ima status botanične naravne vrednote z imenom Červivec – nahajališče navadnega kosmatinca (ident. št. 80253). Degradirano območje je potrebno sanirati, tako da se vzpostavijo pogoji primerni za razvoj rastišča zavarovane vrste. V območju potencialnega rastišča zavarovane vrste se do sprejetja OPPN ne posega, pri rabi kmetijskih površin se varujejo lastnosti tal, v območju predloga za zavarovanje se kmetijskih površin ne gnoji.«

– v devetem odstavku se na koncu doda besedilo: »Ob vodotoku Mirna naj se ohranja nepozidan pas zelenih površin.«

– doda nov enaindvajseti odstavek, ki se glasi: »(21) OPPN 47-01: OPPN Turistična kmetija Gnidica Območje je namenjeno razvoju turistične dejavnosti v povezavi s turistično kmetijo Gnidica v EUP LL16.od. Dopustna je ureditev zelenih površin za druženje, oddih, igro, šport in rekreacijo (npr. mini-golf, bazen), piknik prostorov, objektov za kratkotrajno nastanitev, parkirišč in postajališča za avtodome. V čim večji meri se ohranja visokodebelna vegetacija (gozd) oziroma se drevesa na posekanih delih ponovno zasadi. Treba je pridobiti soglasje Zavoda za gozdove Slovenije za poseganje v obstoječi gozdni sestoj. Robove se kakovostno uredi (npr. zasadi). Objekte se v prostor umesti tako, da se čim manj posega v naravni relief, morebitno preoblikovanje reliefa pa se izvede tako, da se zagotovi čim večjo vpetost v prostor. Arhitekturna zasnova objektov naj upošteva lokalno tipologijo stavb (npr. naravni materiali, kot je les, nevpadljive barve, streha z naklonom med 35° in 45°). Dostopnost se zagotavlja z javne poti z juga. Odprtim površinam se nameni najmanj 70% območja (faktor zazidanosti je do 30%).

Območje leži na erozijsko ogroženem območju, za katerega so predvideni zahtevni zaščitni ukrepi in na katerem se je v preteklosti pojavilo plazenje, zato so bili v letih 2019 in 2020 že izvedeni interventni sanacijski ukrepi za zaustavitev plazenja, stabilizacijo širšega območja ter ukrepi za zagotovitev odvodnjavanja meteornih in zalednih podzemnih vod iz območja. Treba je upoštevati Geološko-geomehansko poročilo o izvedbi interventnih sanacijskih ukrepov na plazu Gnidica (št. GG 33/20 DB, Geostern d.o.o., april 2020) in Geološko-geomehansko mnenje o primernosti širitve kmetije Gnidica ter izvedba potrebnih ukrepov za zmanjšanje erozijske nevarnosti in plazenja območja (št. GG 60/21 DB, Geostern d.o.o., junij 2021). Treba je spremljati funkcioniranje vseh treh izvedenih drenaž, zmanjševati negativne vplive na plazenje, stalno čistiti kanaletе in vodne kanale, v primeru zadrževanja večjih količin vod na območju pa stoječe vode ustrezno drenirati. V nadaljnjih fazah načrtovanja in projektiranja je treba izdelati podrobnejše geološko-geomehanske preveritve novo načrtovanih ureditev, njihove obtežbe in vpliv na stabilnost terena, predvideti ustrezno temeljenje objektov ter morebitne nove ukrepe za stabilizacijo terena. Preprečiti je treba posedanje objektov ter nadaljnje plazenje terena. Nove obtežbe na izvedenih nasipih ne smejo preseči njihove nosilnosti oziroma je po potrebi treba že izvedene nasipe dodatno ojačati. Meteorne vode iz novo načrtovanih ureditev je treba speljati v obstoječe drenažne sisteme (že izdelan sistem odvodnjavanja s skalometnim izpustom).«

– prejšnji enaindvajseti in dvaindvajseti odstavek se preštevilčita v dvaindvajseti in triindvajseti odstavek

– prejšnji triindvajseti odstavek se preštevilči v štiriindvajseti odstavek in se po novem glasi: »OPPN-56-01: Rekreatijski park ob Savi – Orehovok«

Raba vodnega in obvodnega sveta se v okviru načrtovane ureditve uskladi z varstvenimi vsebinami nadomestnega habitata. Na podlagi ugotovitev monitoringa v času obratovanja HE Boštanj se načrtujejo morebitni dodatni ukrepi za varstvo narave in okolja. Ugotovitev naj se upošteva pri določitvi dopustne rabe in posegov ter za načrtovanje morebitnih dodatnih ukrepov za zagotavljanje funkcij nadomestnega habitata ter športno-rekreativno rabo na območju urejanja. Na območju nadomestnega habitata je potrebno izvesti ukrepe, ki so bili predlagani v okviru presoje vplivov na okolje za varstvo posameznih živalskih vrst, zlasti dvoživk (hribski urh, zelena rega, pupek) v postopku priprave LN HE Boštanj. Z OPPN se na delu območja uredijo oziroma ohranijo površine z brežinami postopnega prehoda kopnega v vodo (neutrjene brežine z majhnim naklonom) in zalednimi površinami, zaraščenimi z obvodno vegetacijo enoletnic, redkim grmovjem ali manjšimi drevesi. Dopusti se ureditev za namene športnega ribolova, vključno z ureditvijo postajališča za avtodome in šotorišč na območju s PNRP BT. Pri izvajanju posegov v povezavi z dejavnostjo na območju zelenih površin naj se izvedejo vsi možni tehnični ukrepi, da bo vpliv na prisotne rastlinske in živalske vrste čim manjši. Primerna je tudi ponovna zasaditev obvodnega pasu. Ureditev športno-rekreativne vsebine naj bo oblikovno integrirana v razvijajoč se koncept vzdolž reke Save na tem odseku. Dovoljena je gradnja pristana – čolnarne po splošnih merilih po-

možne stavbe. Čolnarina mora biti javno dostopna. Postavitev je možna le s soglasjem upravljavca vode in soglasjem organa pristojnega za varnost plovbe ter koncesijo občine. Občina določi plovni režim s posebnim predpisom v skladu z Zakonom o plovbi po celinskih vodah. V delu območja se uredijo površine za potrebe športno-rekreativnih vsebin (športni ribolov, čolnarjenje, sprehodi). Pri tem naj se načrtujejo vsi možni tehnični ukrepi za zmanjšanje vpliva na prisotne rastlinske in živalske vrste in integracijo v širšo krajino z zasaditvijo obvodnega rastja. K načrtovani prostorski ureditvi podajo usmeritve in mnenja pristojni državni nosilci urejanja prostora za področja varstva narave, krajine in voda.«

– štiriindvajseti odstavek se preštevilči v petindvajseti odstavek

– prejšnji petindvajseti odstavek postane šestindvajseti odstavek ter se na koncu odstavka doda besedilo: »Na zemljišču parc. št. 2312/62 k.o. Log je dopustna gradnja heliporta.«

– prejšnji šestindvajseti, sedemindvajseti, osemindvajseti, devetindvajseti, trideseti, enaintrideseti, dvaintrideseti in triintrideseti odstavek se preštevilčijo v sedemindvajseti, osemindvajseti, devetindvajseti, trideseti, enaintrideseti, dvaintrideseti, triintrideseti in štiriintrideseti odstavek

– prejšnji štiriintrideseti odstavek se preštevilči v petintrideseti odstavek in se po novem glasi: »OPPN 81-15: Stanovanjska soseska ob Drožanjski cesti – zahod

Območje je namenjeno gradnji eno in dvo-stanovanjskih stavb s spremljajočimi objekti za potrebe območja, ki naj z obstoječim stanovanjskim območjem na vzhodni strani tvori funkcionalno povezano in urbanistično skladno prostorsko območje. Skladno s preverjenimi in ugotovljenimi potrebami je treba v območju zagotoviti preskrbo z družbeno infrastrukturo (npr. vrtec) in storitvenimi dejavnostmi (npr. lokalna trgovina za osnovno preskrbo). Dopustna je tudi gradnja večstanovanjskih objektov za institucionalno varstvo starejših oseb (11302 Stanovanjske stavbe za druge posebne družbene skupine, npr. dom starejših občanov, medgeneracijski center, višine do K+P+3), oskrbovanih stanovanj (11301 Stanovanjske stavbe z oskrbovanimi stanovanji, višine do K+P+2) in stavb za izobraževanje (1263 Stavbe za izobraževanje in znanstvenoraziskovalno delo, višine do K+P+1). V območju se uredi osrednja odprta javna površina za potrebe druženja in preživljanja prostega časa. Območje se naveže na sistem javnega potniškega prometa. Za območje se izdelata mobilnostni načrt, ki določi število uporabnikov posameznih prometnih sredstev in ureditev prometne infrastrukture v območju z namenom izboljšati delež uporabe nemotoriziranih in kolektivnih prevoznih sredstev ter določiti potrebne zmogljivosti za mirujoči promet. Odstopanja od normativov za mirujoči promet, določenih v tem Odloku, so v območju dopustna na podlagi izdelanega mobilnostnega načrta, ki ga potrdi organ očine Sevnica, pristojen za promet.«

– prejšnji petintrideseti, šestintrideseti in sedemintrideseti odstavek se preštevilči v šestintrideseti, sedemintrideseti in osemintrideseti odstavek

– prejšnji osemintrideseti odstavek se črta

– spremeni se petdeseti odstavek tako, da se po novem glasi:

»Velikost območij prostorskih ureditev s predvidenimi OPPN:

Oznaka OPPN	Površina (ha)	Oznaka OPPN	Površina (ha)	Oznaka OPPN	Površina (ha)	Oznaka OPPN	Površina (ha)
OPPN-2-01	4,83	OPPN-40-04	4,51	OPPN-81-03	5,07	OPPN-91-01	2,07
OPPN-3-01	0,95	OPPN-40-08	2,00	OPPN-81-05	1,47	OPPN-91-03	1,14
OPPN-4-01	1,51	OPPN-45-01	1,19	OPPN-81-06	2,23	OPPN-91-05	3,11
OPPN-4-04	3,28	OPPN-45-03	14,62	OPPN-81-08	0,55	OPPN-94-01	3,82
OPPN-5-02	1,19	OPPN-46-02	5,99	OPPN-81-09	7,32	OPPN-100-02	4,33
OPPN-6-01	2,26	OPPN-46-03	2,88	OPPN-81-10	3,09	OPPN-100-04	0,45
OPPN-6-02	0,53	OPPN-46-05	1,99	OPPN-81-13	0,88	OPPN-100-05	0,46
OPPN-12-01	3,15	OPPN-47-01	1,93	OPPN-81-14	8,59	OPPN-106-01	3,44

Oznaka OPPN	Površina (ha)	Oznaka OPPN	Površina (ha)	Oznaka OPPN	Površina (ha)	Oznaka OPPN	Površina (ha)
OPPN-14-02	3,47	OPPN-50-02	1,93	OPPN-81-15	8,53	OPPN-106-02	4,48
OPPN-15-01	0,49	OPPN-51-01	2,45	OPPN-86-01	2,29	OPPN-107-01	7,98
OPPN-27-01	1,39	OPPN-56-01	1,76	OPPN-88-01	6,73	/	/
OPPN-32-01	15,36	OPPN-74-01	5,78	OPPN-89-01	2,52	/	/
OPPN-40-02	10,32	OPPN-76-02	4,25	OPPN-89-03	3,07	/	/«

PREHODNA IN KONČNA DOLOČBA

52. člen

(1) Z dnem uveljavitve tega odloka se spremenita naslednja prostorska akta:

– Odlok o ureditvenem načrtu Šmarje ob Planinski cesti URN 34 (Uradni list SRS, št. 48/87, Uradni list RS, št. 1/07) tako, da se iz območja izloči del zemljišča parc. št. 75/16, k. o. Šmarje,

– Odlok o Občinskem podrobnem prostorskem načrtu za sanacijo in preobrazbo naselja Studenec – vzhod (Uradni list RS, št. 16/19) tako, da se iz območja izločijo zemljišča ali deli zemljišč parc. št. *254, *255, *294, 1547, 1549, 1552, 1553, 1554, 1555, 1556/2, 1557/2, 1557/3, 1557/4, 1559, 1573, 1581, 1582, 1583, 1586/1, 1789, 1790/1, 1791, 2669/10, 2669/52, 2669/53, 2669/54, vse k. o. Studenec.

(2) Z dnem uveljavitve tega odloka prenehata veljati naslednja prostorska akta:

– Odlok o zazidalnih načrtih naselij pri Ribniku, Sevnica–Center in v Florjanski ulici (Skupščinski Dolenjski list, št. 20/69 ter Uradni list SRS, št. 20/75 in 30/76, Uradni list RS, št. 88/07) (velja le za območje zazidalnih načrtov naselij pri Ribniku in v Florjanski ulici, za območje upravne stavbe Lisca na zemljiščih s parc. št. 289/4, 289/5, 289/25, 289/26, 289/27, 289/28, vse k.o. Sevnica, in za območje Območne obrtno podjetniške zbornice Sevnica na zemljiščih parc. št. 539/3 (del), 539/5, 1519/6 (del), 1519/25 (del), vse k.o. Sevnica),

– Odlok o ureditvenem načrtu Sevnica – Stari center – centralne dejavnosti URN 32 (območje Trga svobode) (Uradni list SRS, št. 48/87, Uradni list RS, št. 41/93, 40/95, 103/11)

(velja le za območje upravne stavbe Lisca na zemljiščih s parc. št. 289/16, 290/13, 290/16, 290/17, 290/6, vse k.o. Sevnica).

53. člen

(veljavnost odloka)

Ta odlok začne veljati osmi dan po objavi v Uradnem listu Republike Slovenije.

Št. 3505-0009/2018

Sevnica, dne 3. februarja 2022

Župan
Občine Sevnica
Srečko Ocvirk

422. Sklep o zaračunanih cenah oskrbe s pitno vodo, odvajanja komunalne in padavinske odpadne vode, čiščenja komunalne odpadne vode ter ravnanja z odpadki v Občini Sevnica

Na podlagi 5. člena Uredbe o metodologiji za oblikovanje cen storitev obveznih občinskih gospodarskih javnih služb varstva okolja (Uradni list RS, št. 87/12, 109/12, 76/17, 78/19), 18. člena Statuta Občine Sevnica (Uradni list RS, št. 46/15 – UPB, 17/17 in 44/18) ter občinskih odlokov o izvajanju gospodarskih javnih služb varstva okolja v Občini Sevnica je Občinski svet Občine Sevnica na 28. redni seji dne 2. 2. 2022 sprejel

S K L E P

o zaračunanih cenah oskrbe s pitno vodo, odvajanja komunalne in padavinske odpadne vode, čiščenja komunalne odpadne vode ter ravnanja z odpadki v Občini Sevnica

I.

Občinski svet Občine Sevnica je pristojni organ, ki potrди cene izvajanja občinske gospodarske javne službe oskrbe s pitno vodo, odvajanja komunalne in padavinske odpadne vode, čiščenja komunalne odpadne vode ter ravnanja z odpadki v Občini Sevnica.

II.

Prodajna zaračunana cena izvajanja občinske gospodarske javne službe oskrbe s pitno vodo je enaka potrjeni ceni, ker subvencije najemnine za uporabo javne infrastrukture ni:

Omrežnina na mesec	Faktor omrežnine	Zaračunana cena v EUR	Zaračunana cena v EUR z 9,5% DDV
DN ≤ 20	1	8,3369	9,1289
20 < DN < 40	3	25,0107	27,3867
40 ≤ DN < 50	10	83,3690	91,2891
50 ≤ DN < 65	15	125,0535	136,9336
65 ≤ DN < 80	30	250,1070	273,8672
80 ≤ DN < 100	50	416,8450	456,4453
100 ≤ DN < 150	100	833,6900	912,8906
Cena izvajanja storitve (m ³)		0,7121	0,7798

III.

Prodajna zaračunana cena izvajanja obvezne občinske gospodarske javne službe odvajanja komunalne in padavinske odpadne vode, ki je od potrjene cene zmanjšana za subvencijo Občine Sevnica v višini 66,7% najemnine za uporabo javne infrastrukture za uporabnike gospodinjstev in izvajalce nepridobitnih dejavnosti, znaša:

Omrežnina na mesec	Faktor omrežnine	Zaračunana cena v EUR	Zaračunana cena v EUR z 9,5% DDV
DN ≤ 20	1	3,0574	3,3479
20 < DN < 40	3	9,1722	10,0436
40 ≤ DN < 50	10	30,5740	33,4785
50 ≤ DN < 65	15	45,8610	50,2178
65 ≤ DN < 80	30	91,7220	100,4356
80 ≤ DN < 100	50	152,8700	167,3927
100 ≤ DN < 150	100	305,7400	334,7853
Cena izvajanja storitve (m ³)		0,4230	0,4632

IV.

Prodajna zaračunana cena izvajanja obvezne občinske gospodarske javne službe čiščenja komunalne odpadne vode, ki je od potrjene cene zmanjšana za subvencijo Občine Sevnica v višini 89,5% najemnine za uporabo javne infrastrukture za uporabnike gospodinjstev in izvajalce nepridobitnih dejavnosti, znaša:

Omrežnina na mesec	Faktor omrežnine	Zaračunana cena v EUR	Zaračunana cena v EUR z 9,5% DDV
DN ≤ 20	1	0,7168	0,7849
20 < DN < 40	3	2,1504	2,3547
40 ≤ DN < 50	10	7,1680	7,8490
50 ≤ DN < 65	15	10,7520	11,7734
65 ≤ DN < 80	30	21,5040	23,5469
80 ≤ DN < 100	50	35,8400	39,2448
100 ≤ DN < 150	100	71,6800	78,4896
Cena izvajanja storitve (m ³)		0,7328	0,8024

V.

Prodajna zaračunana cena izvajanja obvezne občinske javne službe ravnanja z odpadki:

Ravnanje z odpadki	Cena v EUR na kg	Cena v EUR na kg z 9,5% DDV
zbiranje komunalnih odpadkov – storitev	0,1597	0,1749
zbiranje komunalnih odpadkov – javna infrastruktura	0,0053	0,0058
zbiranje bioloških odpadkov – storitev	0,0254	0,0278
obdelava komunalnih odpadkov – storitev	0,1505	0,1684

VI.

Ta sklep začne veljati naslednji dan po objavi v Uradnem listu Republike Slovenija, cene storitev po tem sklepu pa se uporabljajo s 1. marcem 2022.

Št. 3541-0003/2022
Sevnica, dne 9. februarja 2022

Župan
Občine Sevnica
Srečko Ocvirk

423. Sklep o potrditvi elaboratov in cen oskrbe s pitno vodo, odvajanja komunalne in padavinske odpadne vode, čiščenja komunalne odpadne vode ter ravnanja z odpadki v Občini Sevnica

Na podlagi 5. člena Uredbe o metodologiji za oblikovanje cen storitev obveznih občinskih gospodarskih javnih služb varstva okolja (Uradni list RS, št. 87/12, 109/12, 76/17, 78/19),

18. člena Statuta Občine Sevnica (Uradni list RS, št. 46/15 – UPB, 17/17 in 44/18) ter občinskih odlokov o izvajanju gospodarskih javnih služb varstva okolja v Občini Sevnica je Občinski svet Občine Sevnica na 28. redni seji dne 2. 2. 2022 sprejel

S K L E P

o potrditvi elaboratov in cen oskrbe s pitno vodo, odvajanja komunalne in padavinske odpadne vode, čiščenja komunalne odpadne vode ter ravnanja z odpadki v Občini Sevnica

I.

Občinski svet Občine Sevnica je kot pristojni organ potrdil elaborate o oblikovanju cene izvajanja obvezne občinske gospodarske javne službe oskrbe s pitno vodo, odvajanja komunalne in padavinske odpadne vode, čiščenja komunalne odpadne vode ter ravnanja z odpadki v Občini Sevnica.

II.

Občinski svet Občine Sevnica je pristojni organ, ki potrdi cene izvajanja občinske gospodarske javne službe oskrbe s pitno vodo, odvajanja komunalne in padavinske odpadne vode, čiščenja komunalne odpadne vode ter ravnanja z odpadki v Občini Sevnica.

III.

Potrjena cena oskrbe s pitno vodo za vse uporabnike:

Omrežnina na mesec	Faktor omrežnine	Potrjena cena v EUR	Potrjena cena v EUR z 9,5% DDV
DN ≤ 20	1	8,3369	9,1289
20 < DN < 40	3	25,0107	27,3867
40 ≤ DN < 50	10	83,3690	91,2891
50 ≤ DN < 65	15	125,0535	136,9336
65 ≤ DN < 80	30	250,1070	273,8672
80 ≤ DN < 100	50	416,8450	456,4453
100 ≤ DN < 150	100	833,6900	912,8906
Cena izvajanja storitve (m ³)		0,7121	0,7798

IV.

Potrjena cena odvajanja komunalne in padavinske odpadne vode za vse uporabnike:

Omrežnina na mesec	Faktor omrežnine	Potrjena cena v EUR	Potrjena cena v EUR z 9,5% DDV
DN ≤ 20	1	8,8945	9,7395
20 < DN < 40	3	26,6835	29,2184
40 ≤ DN < 50	10	88,9450	97,3948
50 ≤ DN < 65	15	133,4175	146,0922
65 ≤ DN < 80	30	266,8350	292,1843
80 ≤ DN < 100	50	444,7250	486,9739
100 ≤ DN < 150	100	889,4500	973,9478
Cena izvajanja storitve (m ³)		0,4230	0,4632

V.

Potrjena cena čiščenja komunalne odpadne vode za vse uporabnike:

Omrežnina na mesec	Faktor omrežnine	Potrjena cena v EUR	Potrjena cena v EUR z 9,5% DDV
DN ≤ 20	1	5,4811	6,0018
20 < DN < 40	3	16,4433	18,0054
40 ≤ DN < 50	10	54,8110	60,0180
50 ≤ DN < 65	15	82,2165	90,0271
65 ≤ DN < 80	30	164,4330	180,0541
80 ≤ DN < 100	50	274,0550	300,0902
100 ≤ DN < 150	100	548,1100	600,1805
Cena izvajanja storitve (m ³)		0,7328	0,8024

VI.

Potrjena cena ravnanja z odpadki:

Ravnanje z odpadki	Cena v EUR na kg	Cena v EUR na kg z 9,5% DDV
zbiranje komunalnih odpadkov – storitev	0,1597	0,1749
zbiranje komunalnih odpadkov – javna infrastruktura	0,0053	0,0058
zbiranje bioloških odpadkov – storitev	0,0254	0,0278
obdelava komunalnih odpadkov – storitev	0,1505	0,1648

VII.

Ta sklep začne veljati naslednji dan po objavi v Uradnem listu Republike Slovenije, cene storitev po tem sklepu pa se uporabljajo s 1. marcem 2022.

Št. 3541-0003/2022

Sevnica, dne 9. februarja 2022

Župan
Občine Sevnica
Srečko Ocvirk

424. Sklep o potrditvi elaborata in cene storitev 24-urne dežurne službe v Občini Sevnica

Na podlagi 5. člena Uredbe o metodologiji za oblikovanje cen 24-urne dežurne službe (Uradni list RS, št. 5/18), 18. člena

Statuta Občine Sevnica (Uradni list RS, št. 46/15 – UPB, 17/17 in 44/18) ter občinskih odlokov o izvajanju gospodarskih javnih služb varstva okolja v Občini Sevnica je Občinski svet Občine Sevnica na 28. redni seji dne 2. 2. 2022 sprejel

S K L E P

o potrditvi elaborata in cene storitev 24-urne dežurne službe v Občini Sevnica

I.

Občinski svet Občine Sevnica je kot pristojni organ potrdil elaborat o oblikovanju cene izvajanja obvezne občinske gospodarske javne službe 24-urne dežurne službe v Občini Sevnica.

II.

Občinski svet Občine Sevnica je pristojni organ, ki potrdi cene izvajanja občinske gospodarske javne službe 24-urne dežurne službe v Občini Sevnica.

III.

Potrjena cena 24-urne dežurne službe:

	Obračunska enota	Potrjena cena v EUR	Potrjena cena v EUR z 9,5% DDV
Cena storitve javne službe	pokojniki	240,99	263,88

IV.

Ta sklep začne veljati z dnem potrditve, cena storitve po tem sklepu pa se uporablja od 1. marca 2022 dalje.

Št. 3544-0002/2022

Sevnica, dne 9. februarja 2022

Župan
Občine Sevnica
Srečko Ocvirk

425. Sklep o ukinitvi statusa javnega dobra

Na podlagi 29. člena Zakona o lokalni samoupravi (Uradni list RS, št. 94/07 – uradno prečiščeno besedilo, 76/08, 79/09, 51/10, 40/12 – ZUJF, 14/15 – ZUUJFO, 11/18 – ZSPDLSL-1, 30/18, 61/20 – ZIUZEOP-A in 80/20 – ZIUOOPE) in 18. člena Statuta Občine Sevnica (Uradni list RS, št. 46/15 – UPB, 17/17 in 44/18) je Občinski svet Občine Sevnica na 28. redni seji dne 2. 2. 2022 sprejel

S K L E P

o ukinitvi statusa javnega dobra

1. člen

S tem sklepom se ukine status javnega dobra za naslednje nepremičnine:

– parc. št. 1006/8 in 1006/11, obe k.o. 1381 Boštanj
 – parc. št. 1955/21 in 1961/3, obe k.o. 1396 Krsinji Vrh
 – parc. št. 3874/4, k.o. 2662 Malkovec
 – parc. št. 1465/3, 1472/3, 1472/5, 1472/6, 1472/8 in 1472/9, vse k.o. 1362 Okroglice
 – parc. št. 1468/2, k.o. 1370 Podvrh
 – parc. št. 1520/43, 1520/120, 926/27 in 926/38, vse k.o. 1379 Sevnica
 – parc. št. 2312/6 in 2313/2, obe k.o. 1390 Vrh
 – parc. št. 1680/8, 1680/9 in 1680/10, vse k.o. 1367 Zabukovje.

2. člen

Po ukinitvi statusa javnega dobra se pri nepremičninah:

– parc. št. 1006/8 in 1006/11, obe k.o. 1381 Boštanj
 – parc. št. 1955/21 in 1961/3, obe k.o. 1396 Krsinji Vrh
 – parc. št. 3874/4, k.o. 2662 Malkovec
 – parc. št. 1465/3, 1472/3, 1472/5, 1472/6, 1472/8 in 1472/9, vse k.o. 1362 Okroglice
 – parc. št. 1468/2, k.o. 1370 Podvrh
 – parc. št. 1520/43, 1520/120, obe k.o. 1379 Sevnica
 – parc. št. 2312/6 in 2313/2, obe k.o. 1390 Vrh
 – parc. št. 1680/8, 1680/9 in 1680/10, vse k.o. 1367 Zabukovje.

vnkjiži lastninska pravica v korist Občine Sevnica, Glavni trg 19 a, 8290 Sevnica, matična št. 5883008000.

3. člen

Po ukinitvi statusa javnega dobra in izbrisu zaznambe javnega dobra pri nepremičninah s parc. št. 926/27 in 926/38, obe k.o. 1379 Sevnica, ostane vknjižena lastninska pravica na imetnika Občina Sevnica, Glavni trg 19 a, 8290 Sevnica, matična št. 5883008000.

4. člen

Ta sklep začne veljati naslednji dan po objavi v Uradnem listu Republike Slovenije.

Št. 7113-0008/2022

Sevnica, dne 3. februarja 2022

Župan
 Občine Sevnica
Srečko Ocvirk

SLOVENJ GRADEC

426. Odlok o občinskih taksah v Mestni občini Slovenj Gradec

Na podlagi 9. člena Zakona o financiranju občin (Uradni list RS, št. 123/06, 101/07 – odl. US, 57/08, 94/10 – ZIU, 36/11, 40/12 – ZUJF, 104/12 – ZIPRS1314, 101/13 – ZIPRS1415, 14/15 – ZIPRS1415-D, 14/15 – ZUUJFO, 96/15 – ZIPRS1617, 80/16 – ZIPRS1718, 33/17 – ZIPRS1718-A, 71/17, 21/18, 80/20 – ZIUOOPE, 189/20 – ZFRO), 21. člena Zakona o lokalni samoupravi (Uradni list RS, št. 72/93, 6/94 – odl. US, 45/94 – odl. US, 57/94, 14/95, 20/95 – odl. US, 63/95 – ORZLS19, 73/95 – odl. US, 9/96 – odl. US, 39/96 – odl. US, 44/96 – odl. US, 26/97, 70/97, 78/97 – ZIPRS-A, 10/98, 34/98 – ZIPRS-B, 68/98 – odl. US, 74/98, 59/99 – odl. US, 70/00, 28/01 – odl. US, 87/01 – ZSam-1, 51/02, 108/03 – odl. US, 72/05, 21/06 – odl. US, 14/07 – ZSPDP, 60/07, 27/08 – odl. US, 76/08, 79/09, 51/10, 40/12 – ZUJF, 14/15 – ZUUJFO, 76/16 – odl. US, 11/18 – ZSPDSL-1, 30/18, 61/20 – ZIUZEOP-A, 80/20 – ZIUOOPE), 3. in 17. člena Zakona o prekrških ZP-1 UPB2 (Uradni list RS, št. 7/03, 86/04, 34/05 – odl. US, 44/05, 40/06, 51/06, 115/06, 139/06 – odl. US, 17/08, 21/08, 76/08 – ZIKS-1C, 109/09 – odl.

US, 108/09, 45/10 – ZIntPK, 9/11, 21/13, 111/13, 74/14 – odl. US, 92/14 – odl. US, 32/16, 15/17 – odl. US, 27/17 – ZPro, 73/19 – odl. US, 175/20 – ZIUOPDVE, 5/21 – odl. US, 15/21 – ZDUOP) ter 17. in 93. člena Statuta Mestne občine Slovenj Gradec (Statut MOSG-UPB-3, Uradni list RS, št. 91/20) je Mestni svet Mestne občine Slovenj Gradec na 30. seji dne 2. 2. 2022 sprejel

ODLOK

o občinskih taksah v Mestni občini Slovenj Gradec

I. TEMELJNE DOLOČBE

1. člen

(Predmet odloka)

Ta odlok določa obveznost plačila občinske takse za taksne predmete in taksne storitve na območju Mestne občine Slovenj Gradec, vrsto in višino takse, zavezanca za plačilo takse, odmero in način plačila takse ter nadzor nad izvajanjem tega odloka.

2. člen

(Taksni predmeti in storitve)

Občinske takse so na območju Mestne občine Slovenj Gradec predpisane za:

- stalne aličasne oglaševalske objekte, reklamne napise, objave in oglase, ki so postavljeni, pritrjeni ali drugače označeni na javnih površinah;
- začasno ali trajno uporabo javnih površin za opravljanje gostinske, turistične, trgovske in druge dejavnosti;
- začasno uporabo javnih površin za prirejanje razstav, sejmov, zabavnih in drugih prireditev;
- začasno uporabo javnih površin za gradbišča in prekope.

3. člen

Posamezni izrazi uporabljeni v tem odloku:

1. »Oglaševalski objekti« so ploskovni objekti – jumbo panoji, plakatne table (oglasne površine do 10 m²), okrogli betonski stebri in drugi volumski objekti, obešanke na drogovi javne razsvetljave, svetlobne table in vitrine, LED zasloni, svetlobni napisi, drogovi za čez cestne transparente, zastave (le za oglaševanje za lastne potrebe) in drugi podobni objekti.

2. »Reklamni napisi, objave in oglasi« so po tem odloku napisi, objave in oglasi z namenom oglaševanja, ki so trajnega ali časnega značaja.

3. »Javne površine« so površine, katerih raba je pod enakimi pogoji namenjena vsem. To so javne ceste, ulice, trgi, tržnice, igrišča, parkirišča, parki, zelenice, rekreacijske površine ter druge podobne površine oziroma površine, ki so opredeljene z zakonodajo s področja graditve objektov in predpisi s področja urejanja prostora določene kot javne.

4. »Objekt v javni rabi« je objekt ali del objekta, katerega raba je pod enakimi pogoji namenjena vsem: nestanovanjska stavba kot je gostinska stavba, poslovna in upravna stavba, trgovska stavba in stavba za storitvene dejavnosti, stavba za promet in stavba za izvajanje komunikacij, stavba splošnega družbenega pomena, obredna stavba in druga nestanovanjska stavba, če je namenjena javni rabi.

5. »Javna prireditev« (v nadaljnjem besedilu: prireditev) je vsako organizirano zbiranje oseb zaradi izvajanja kulturne, športne, zabavne, izobraževalne, verske ali druge aktivnosti tako, da je udeležba brezpogojno ali pod določenimi pogoji dovoljena vsakomur.

4. člen

(1) Višina taksne obveznosti se določi glede na območje, v katerem se nahaja taksni predmet.

(2) Za potrebe tega odloka se območje občine razdeli na I. in II. območje.

I. območje obsega:

– območje mestnega jedra Mestne občine Slovenj Gradec, z naslednjimi trgi in ulicami: Glavni trg, Trg svobode, Vorančev trg, Meškova ulica, Poštna ulica, Cankarjeva ulica, Ozka ulica in Šolska ulica;

II. območje obsega:

– ostalo območje Mestne občine Slovenj Gradec.

II. ODMERA IN NAČIN PLAČILA OBČINSKIH TAKS

5. člen

(Taksni zavezanci)

Taksni zavezanec za plačilo občinske takse je pravna oseba, samostojni podjetnik posameznik ali posameznik, ki samostojno opravlja dejavnost, in fizična oseba, ki uporablja predmete in izvaja storitve, za katere so s tem odlokom predpisane takse (v nadaljevanju: taksni zavezanec). Če ni mogoče ugotoviti uporabnika, je taksni zavezanec lastnik taksnega predmeta.

6. člen

(Višina občinske takse)

(1) Taksne obveznosti so določene v točkah.

(2) Višine občinskih taks za posamezne taksne predmete in storitve so v obliki točkovnega sistema določene v taksni tarifi, ki je sestavni del tega odloka.

(3) Vrednost točke za obračun občinskih taks iz prvega odstavka tega člena določi župan s sklepom.

(4) Občinsko takso in njeno višino lahko določajo tudi drugi odloki Mestne občine Slovenj Gradec.

7. člen

(Nastanek in prenehanje taksne obveznosti)

(1) Taksna obveznost nastane z začetkom uporabe ali namestitve taksnega predmeta oziroma začetkom izvajanja storitve.

(2) Taksna obveznost v primerih, ko je taksa določena v letnem znesku, preneha s potekom meseca, v katerem je zavezanec pisno obvestil pristojni organ Mestne občine Slovenj Gradec o odstranitvi taksnega predmeta oziroma prenehanjem uporabe ali z dnem odstranitve taksnega predmeta, če je taksa določena v dnevih. V tem primeru se taksa obračuna v sorazmernem deležu glede na število mesecev oziroma dni v koledarskem letu.

(3) Okoliščina, da taksnega predmeta zavezanec začasno ni mogel uporabljati, ne vpliva na taksno obveznost.

8. člen

(Prijava taksne obveznosti)

(1) Taksni zavezanci morajo najmanj 15 dni pred postavitvijo taksnega predmeta ali izvajanjem taksne storitve na javni površini podati vlogo za izdajo dovoljenja pri pristojnem občinskem organu. Vloga za dovoljenje pri pristojnem občinskem organu se šteje za prijavo taksne obveznosti. V kolikor izdaja dovoljenja za postavitve taksnega predmeta ni potrebna, mora taksni zavezanec v istem roku pristojnemu organu prijaviti taksno obveznost.

(2) Prijava taksne obveznosti mora vsebovati: podatke o zavezancu, čas (datum pričetka uporabe ter datum konca uporabe) in kraj uporabe oziroma namestitve taksnega predmeta ter opis taksnega predmeta (površina, število ipd.) ali storitve.

(3) Taksni zavezanci so dolžni vsako spremembo taksnega predmeta ali izvajanje storitve oziroma spremembo zavezanca prijaviti pristojnemu občinskemu organu v roku 15 dni od nastale spremembe.

(4) V primeru, da taksni zavezanec ni prijavil taksnega predmeta, taksna obveznost nastane z dnem namestitve ali uporabe taksnega predmeta na podlagi zaznave uradne osebe občine.

(5) Postavitve, vzdrževanje in nameščanje taksnih predmetov ter organizacija in izvajanje taksnih storitev morajo biti

v skladu s predpisi Mestne občine Slovenj Gradec ter drugimi zakoni in podzakonskimi akti.

9. člen

(Odmera občinskih taks)

(1) Taksnemu zavezancu se plačilo občinske takse odmeri z odločbo.

(2) Kot osnova za obračun takse se upošteva vrednost točke, ki velja na dan obračuna, podatki o vrsti taksnega predmeta, o velikosti in času trajanja postavitve taksnega predmeta ali izvajanja storitve.

(3) Občinske takse odmerja pristojni občinski organ na podlagi prijav zavezancev, izdanih dovoljenj pristojnih organov in prijav občinskega organa, pristojnega za inšpekcijski nadzor. V primeru, da taksni zavezanec ne prijavi taksne obveznosti, se odmeri taksa po podatkih, ki jih pridobi pristojni občinski organ inšpekcijskega nadzora.

(4) Pristojni organ Mestne občine Slovenj Gradec izda dovoljenje za postavitve taksnega predmeta ali izvedbe taksne storitve šele po plačilu občinske takse oziroma po predložitvi plačila občinske takse.

10. člen

(Plačilo občinske takse)

(1) Občinske takse plačujejo zavezanci vnaprej, če ni s tem odlokom določeno drugače.

(2) Takse, za katere je v taksni tarifi določena letna tarifa, pristojni organ izda odločbo najkasneje do 31. januarja tekočega leta.

(3) Če taksni zavezanec ne plača takse v predpisanem roku, se ta prisilno izterja. Za zapadle in neplačane občinske takse se zaračunavajo zakonske zamudne obresti.

11. člen

(Oprostitve plačila takse)

Občinske takse ne plačujejo:

– državni ter občinski organi, mestne četrti in vaše skupnosti v Mestni občini Slovenj Gradec ter javni zavodi, katerih ustanovitelj ali soustanovitelj je Mestna občina Slovenj Gradec;

– uporabniki javne površine na Tržnici za prodajo kmetijskih izdelkov in izdelkov iz lastne proizvodnje ter izdelkov domače in umetnostne obrti;

– kulturna in športna društva ter društva, ki delujejo v javnem interesu;

– organizatorji javnih prireditev v mestnem jedru (Območje I);

– politične stranke in neodvisni kandidati za objave v predvolilnem obdobju.

12. člen

Označbe lastne firme na sedežu družbe ali na sedežu poslovne enote, ki se nahajajo na poslovnih stavbah, prostorih ter funkcionalnih zemljiščih v lasti teh pravnih oseb oziroma samostojnih podjetnikov posameznikov, ne spadajo pod oglaševalske objekte in niso predmet odmere občinske takse.

III. NADZOR NAD IZVAJANJEM ODLOKA

13. člen

(Nadzor nad izvajanjem odloka)

Nadzor nad izvajanjem odloka izvajajo pooblaščené uradne osebe Medobčinskega inšpektorata in redarstva, katerega soustanoviteljica je Mestna občina Slovenj Gradec.

14. člen

(Ukrepanje občinskega organa inšpekcijskega nadzora)

Pristojni občinski oddelek za inšpekcijski nadzor ugotavlja, ali je uporaba oziroma namestitve taksnega predmeta prijavljena ter preverja resničnost podatkov na prijavah taksne

obveznosti. V primeru, ko taksna obveznost ni bila prijavljena, ali so bili v prijavi taksne obveznosti navedeni neresnični podatki, ki vplivajo na odmero taksne obveznosti, ali občinska taksa ni bila plačana ali plačana v celoti, lahko pristojni občinski organ za inšpekcijski nadzor odredi na stroške taksnega zavezanca odstranitev taksnega predmeta z javne površine ali prekinitev izvajanja taksne storitve na javni površini za čas do izpolnitve pogojev, ki jih za postavitve in uporabo taksnega predmeta ali za izvajanje taksne storitve na javni površini določa ta odlok.

IV. DOLOČBA O SANKCIJAH

15. člen

(Sankcioniranje taksnih zavezancev)

(1) Z globo 1200 eurov se sankcionira za prekršek pravna oseba ali samostojni podjetnik posameznik:

- ki ne prijavi taksnega predmeta, za katerega je predpisano plačilo občinske takse;
- ki v prijavi nastanka taksnega predmeta navede napačne podatke, pomembne za obračun taksne obveznosti;
- ki postavi ali izvrši taksni predmet brez dovoljenja občinskega upravnega organa in plačila takse;
- ki na zahtevo občine ne odstrani nedovoljenega taksnega predmeta.

(2) Z globo 800 eurov se sankcionira odgovorna oseba pravne osebe, ki stori prekršek iz prvega odstavka tega člena.

(3) Z globo 300 eurov se sankcionira fizična oseba, ki stori prekršek iz prvega odstavka tega člena.

V. PREHODNA IN KONČNI DOLOČBI

16. člen

(Taksna obveznost ob uveljavitvi odloka)

(1) Zavezancem, ki na dan uveljavitve tega odloka že opravljajo taksno storitev oziroma imajo že nameščene taksne predmete, se bodo v roku 30 dni od uveljavitve tega odloka izdale nove odločbe o odmeri občinske takse, obračunane skladno s tem odlokom.

(2) Za letne takse, obračunane za leto 2022, se rok za plačilo podaljša do 1. septembra 2022.

(3) Do sprejetja sklepa iz tretjega odstavka 6. člena tega odloka znaša vrednost točke 0,1022 evra.

17. člen

(Prenehanje veljavnosti)

(1) Z dnem uveljavitve tega odloka preneha veljati Odlok o komunalnih taksah v Mestni občini Slovenj Gradec (Uradni list RS, št. 41/96, 29/04, 50/05, 122/08 in 23/15).

(2) Z dnem uveljavitve tega odloka preneha veljati Sklep o vrednosti točke za komunalne takse v letu 2014 in 2015 št. 426-2/2011 z dne 19. 1. 2015.

(3) Z dnem uveljavitve tega odloka preneha veljati Sklep o znižanju točke za uporabo javne površine za opravljanje gostinsko-turistične dejavnosti v samostojnih gostinskih vrtovih št. 340-02-6565/2004 z dne 23. 3. 2004.

18. člen

(Začetek veljavnosti odloka)

Ta odlok začne veljati naslednji dan po objavi v Uradnem listu Republike Slovenije.

Št. 007-0009/2021

Slovenj Gradec, dne 2. februarja 2022

Župan
Mestne občine Slovenj Gradec
Tilen Klugler

TARIFA OBČINSKIH TAKS

Tarifna številka 1

Za objekte za oglaševanje, reklamne napise, objave in oglase, ki so postavljeni, pritrjeni ali drugače označeni na javnih površinah, se odmeri v točkah:

1.1 Za stalni oglaševalski objekt, glede na velikost, tehnološko zasnovo in lokacijo, letno:

		Vrsta reklame	
		svetleče	nesvetleče
- do 2 m ²	- Območje I.	600	500
	- Območje II.	400	300
- nad 2 m ²	- Območje I.	2.000	1.500
	- Območje II.	1.500	1.300

1.2 Za izobešene zastave, z namenom oglaševanja, letno:

- Območje I.	500
- Območje II.	300

1.3 Za svetlobne vitrine glede na lokacijo letno:

		Vrsta reklame	
		svetleče	nesvetleče
- Območje I.		2.000	1.500
- Območje II.		1.500	1.300

1.4 Za plakate in reklame:

- za obešanje do 7 dni, na dovoljenih mestih	200
- za obešanje od 8 do 30 dni, na dovoljenih mestih	500

1.5 Za panoje in transparente:

- do 30 dni	1.200
- nad 30 dni	5.000

1.6 Za jumbo panoje:

		Vrsta reklame	
		enostranski	dvostranski
- za vsakih 30 dni		1200	2000
- letni zakup		10.000	14.000

Tarifna številka 2

2.1 Za uporabo javnih površin za opravljanje gostinsko-turistične dejavnosti, za postavitve gostinskih vrtov, zunanjih postrežnih pultov ter drugih objektov za opravljanje gostinske dejavnosti, otroških igral ali drugih podobnih objektov, se za vsak zasedeni m², ne glede na območje, odmeri dnevno:

- v letni sezoni od 1. maja do 30. septembra 1,7 točke
- v ostalih mesecih 1,1 točke.

2.2 Za uporabo javnih površin za prirejanje razstav, sejmov, zabavnih in drugih prireditev se za vsak zasedeni m² javne površine, za II. območje odmeri dnevno 6 točk, vendar ne več kot 300 točk na dan.

2.3 Za začasno uporabo javnih površin za postavitve stojnice, prodajne hiške, prodajnega pulta in podobnih objektov, namenjenih za prodajo kostanja, sladoleda, vrtnin in drugih živil, spominkov, nakita, cvetja in drugega blaga, se za vsak m² zasedene javne površine, glede na območje odmeri dnevno:

- območje I 20 točk
- območje II 15 točk.

2.4 Za začasno uporabo javnih površin se za vsak m² zasedene javne površine odmeri dnevno:

I. vrsta objekta	Dejavnost	Št. točk	
		Območje I.	Območje II.
Prodajni avtomati	Prodaja blaga na drobno	6	4
Potujoče prodajalne	Prodaja blaga na drobno	2	1

Opomba: Taksa iz te tarifne številke se ne obračuna za stojnice, postavljene za humanitarne in kulturne namene.

Tarifna številka 3

3.1 Za začasno uporabo javnih površin se za vsak m² zasedene javne površine odmeri dnevno:

- za gradbišča in prekope 1 točka.

**427. Pravilnik o spremembah in dopolnitvah
Pravilnika uporabe opremljenih prostorov
za izvajanje programov in projektov na lokaciji
»Stara komunalna«**

Na podlagi 75. člena Zakona o uresničevanju javnega interesa za kulturo (ZUJIK) (Uradni list RS, št. 77/07 – uradno prečiščeno besedilo, 56/08, 4/10, 20/11, 111/13, 68/16, 61/17 in 21/18 – ZNOrg), Zakona o stvarnem premoženju države in samoupravnih lokalnih skupnosti (ZSPDLS-1) (Uradni list RS, št. 11/18, 79/18, 61/20 – ZDLGPE, 175/20 – ZIUOPDVE) in 17. člena Statuta Mestne občine Slovenj Gradec (Statut MOSG-UPB-3, Uradni list RS, št. 91/20) je Mestni svet Mestne občine Slovenj Gradec na 30. seji dne 2. 2. 2022 sprejel

P R A V I L N I K
**o spremembah in dopolnitvah Pravilnika
uporabe opremljenih prostorov za izvajanje
programov in projektov na lokaciji
»Stara komunalna«**

1. člen

Besedilo prvega odstavka 5. člena se spremeni tako, da se glasi:

»Opremljeni prostori se dajo v uporabo za obdobje 1 (ene) leta, z možnostjo podaljšanja do skupno največ petih (5) let.«

PPREDHODNA IN KONČNA DOLOČBA

2. člen

(1) Določba iz prvega člena predmetnega pravilnika velja tudi za obstoječe uporabnike opremljenih prostorov.

(2) Ta pravilnik začne veljati naslednji dan po objavi v Uradnem listu Republike Slovenije.

Št. 007-0010/2018

Slovenj Gradec, dne 2. februarja 2022

Župan
Mestne občine Slovenj Gradec
Tilen Klugler

**428. Sklep o lokacijski preveritvi za določitev
obsega stavbnega zemljišča pri posamični
poselitvi na zemljiščih s parc. št. 556/3, 552/3,
552/1, 552/2, 552/6 vse k.o. 845 – Pameče
na območju EUP OP-232 v OPN MOSG (ID 2606)**

Na podlagi prve alineje 127. člena ter 128. in 131. člena Zakona o urejanju prostora (Uradni list RS, št. 61/17), 29. člena Zakona o lokalni samoupravi (Uradni list RS, št. 94/07 – ZLS-UPB2, 27/08 – odločba US RS, 76/08, 79/09, 51/10, 40/12 – ZUJF, 14/15 – ZUUJFO, 76/16 – odločba US RS, 11/18 – ZSPDLS-1 in 30/18) in 17. člena Statuta Mestne občine Slovenj Gradec (Uradni list RS, št. 91/20 – UPB-3) je Mestni svet Mestne občine Slovenj Gradec na 30. seji dne 2. 2. 2022 sprejel

S K L E P

**o lokacijski preveritvi za določitev obsega
stavbnega zemljišča pri posamični poselitvi
na zemljiščih s parc. št. 556/3, 552/3, 552/1,
552/2, 552/6 vse k.o. 845 – Pameče na območju
EUP OP-232 v OPN MOSG (ID 2606)**

I.

S tem sklepom se potrdi lokacijska preveritev: Elaborat lokacijske preveritve za določitev obsega stavbnega zemljišča

pri posamični poselitvi na zemljiščih s parc. št. 556/3, 552/3, 552/1, 552/2, 552/6 vse k.o. 845 – Pameče na območju EUP OP-232 v OPN MOSG. Elaborat lokacijske preveritve je pripravilo podjetje ZUM, urbanizem, planiranje, projektiranje d. o. o., Grajska 7, 2000 Maribor pod številko naloge 21018, v mesecu juliju 2021. Pooblaščen prostorski načrtovalec: je Vesna Polanc Marinič, u.d.i.a., ZAPS A-0749. Identifikacijska številka lokacijske preveritve v zbirki prostorskih aktov je 2606.

II.

Lokacijska preveritev, ki je predmet tega elaborata, se nanaša na preveritev možnosti razširitve stavbnega zemljišča razpršene poselitve na kmetijska zemljišča v površini 159 m² in preoblikovanje za 350 m² na zemljišču s parc. št. 556/3, 552/3, 552/1, 552/2, 552/6 vse k.o. 845 – Pameče, v Mestni občini Slovenj Gradec, na delu enote urejanja prostora (v nadaljevanju: EUP) OP – 232, opredeljene z Odlokom o občinskem prostorskem načrtu Mestne občine Slovenj Gradec (Uradni list RS, št. 65/17).

Grafični prikaz stavbnega zemljišča z lokacijsko preveritvijo je določen v elaboratu lokacijske preveritve na sliki 3 in digitalnem podatku shp.

III.

Ta sklep začne veljati naslednji dan po objavi v Uradnem listu Republike Slovenije.

Št. 350-0016/2021

Slovenj Gradec, dne 2. februarja 2022

Župan
Mestne občine Slovenj Gradec
Tilen Klugler

**429. Sklep o izdaji soglasja Zavodu KSENA
k nakupu nepremičnine št. (2.1)**

Na podlagi 27. člena Odloka o ustanovitvi Zavoda Energetska agencija za Savinjsko, Šaleško in Koroško (Uradni list RS, št. 47/06, 53/06, 73/10) in 17. člena Statuta Mestne občine Slovenj Gradec (Uradni list RS, št. 91/20 – UPB3) je Mestni svet Mestne občine Slovenj Gradec na 30. seji dne 2. 2. 2022 sprejel

S K L E P

**o izdaji soglasja Zavodu KSENA k nakupu
nepremičnine št. (2.1)**

1. člen

Mestni svet Mestne občine Slovenj Gradec daje soglasje Zavodu KSENA k nakupu nepremičnine Velenje – Selo, na območju Mestne občine Velenje, katere skupna velikost znaša 18.990 m² nepremičnin ID znak parcela 964 398/7, ID znak parcela 964 398/8, ID znak parcela 964 398/2, ID znak parcela 964 399/6, ID znak parcela 964 400, ID znak parcela 964 401/3 in ID znak parcela 964 401/5.

2. člen

Ta sklep začne veljati naslednji dan po objavi v Uradnem listu Republike Slovenije, uporabljati pa se začne, ko bo Svet Zavoda KSENA podal soglasje k finančnemu načrtu zavoda za leto 2022 in Mestni svet Mestne občine Slovenj Gradec k zadolževanju Zavoda KSENA za nakup nepremičnin ID znak parcela 964 398/7, ID znak parcela 964 398/8, ID znak parcela 964 398/2, ID znak parcela 964 399/6,

ID znak parcela 964 400, ID znak parcela 964 401/3 in ID znak parcela 964 401/5.

Št. 032-0003/2022
zveza spis št. 478-26/2022
Slovenj Gradec, dne 3. februarja 2022

Župan
Mestne občine Slovenj Gradec
Tilen Klugler

ŠEMPETER - VRTOJBA

430. Odlok o subvencioniranju varstva otrok s posebnimi potrebami

Na podlagi 21. člena Zakona o lokalni samoupravi (Uradni list RS, št. 94/07 – uradno prečiščeno besedilo, 76/08, 79/09, 51/10 in 30/18) in 15. člena Statuta Občine Šempeter - Vrtojba (Uradni list RS, št. 5/18) je Občinski svet Občine Šempeter - Vrtojba na 30. redni seji dne 3. februarja 2022 sprejel

ODLOK o subvencioniranju varstva otrok s posebnimi potrebami

1. člen

Ta odlok ureja subvencioniranje varstva otrok s posebnimi potrebami, ki so vključeni v programe vzgoje in izobraževanja v skladu z Zakonom o usmerjanju otrok s posebnimi potrebami, in sicer v času počitnic, med vikendi in prazniki (v nadaljevanju: varstvo).

Z odlokom se določa upravičence, višino subvencije ter postopek za uveljavljanje subvencije.

2. člen

Pravico do subvencije lahko uveljavlja eden od staršev oziroma zakoniti zastopnik ali rejnik (v nadaljevanju vlagatelj) otroka s posebnimi potrebami, ki ima prijavljeno stalno prebivališče v Občini Šempeter - Vrtojba pod naslednjimi pogoji:

- da ima otrok stalno prebivališče v Občini Šempeter - Vrtojba,
- da je otrok vključen v program vzgoje in izobraževanja v skladu z Zakonom o usmerjanju otrok s posebnimi potrebami.

3. člen

Višina subvencije znaša 50% cene varstva, ki vključuje tudi strošek prehrane in jo določi javni zavod za vzgojo in izobraževanje otrok s posebnimi potrebami.

4. člen

Postopek za uveljavljanje pravice do subvencije:

- vlagatelj odda vlogo na predpisanem obrazcu pri Občini Šempeter - Vrtojba,
 - priloži potrdilo o šolanju in dokazilo o koriščenju varstva.
- Upravičenec pridobi pravico do subvencije na podlagi odločbe, ki jo izda občinska uprava. Pravica do subvencije se prizna za čas vključitve v program vzgoje in izobraževanja v skladu z Zakonom o usmerjanju otrok s posebnimi potrebami, in sicer za največ dva pretekla meseca pred vložitvijo vloge.

5. člen

Subvencija se nakaže izvajalcu programa, na podlagi izstavljenega računa s podatki o koriščenju in stroških varstva, ki ga za pretekli mesec občini posreduje javni zavod za vzgojo in izobraževanje otrok s posebnimi potrebami, v katerega je otrok vključen.

6. člen

Ta odlok začne veljati naslednji dan po objavi v Uradnem listu Republike Slovenije.

Št. 007-0001/2022-4
Šempeter pri Gorici, dne 3. februarja 2022

Župan
Občine Šempeter - Vrtojba
mag. Milan Turk

431. Odlok o sofinanciranju izvajanja brezplačnih prevozov za starejše v Občini Šempeter - Vrtojba

Na podlagi 21. člena Zakona o lokalni samoupravi (Uradni list RS, št. 94/07 – uradno prečiščeno besedilo, 76/08, 79/09, 51/10 in 30/18) in 15. člena Statuta Občine Šempeter - Vrtojba (Uradni list RS, št. 5/18) je Občinski svet Občine Šempeter - Vrtojba na 30. redni seji dne 3. februarja 2022 sprejel

ODLOK o sofinanciranju izvajanja brezplačnih prevozov za starejše v Občini Šempeter - Vrtojba

I. SPLOŠNE DOLOČBE

1. člen

Ta odlok določa uporabnike ter upravičence, pogoje, merila in postopke za sofinanciranje izvajanja brezplačnih prevozov za starejše občane Občine Šempeter - Vrtojba iz sredstev proračuna, in spremljanje izvajanja ter nadzor nad porabo sredstev.

2. člen

Brezplačen prevoz za starejše lahko koristijo občani Občine Šempeter - Vrtojba starejši od 65 let, ki nimajo možnosti do prevoza; lastnega ali s strani druge osebe (v nadaljevanju: uporabniki).

Brezplačni prevozi se izvajajo na območju Upravne enote Nova Gorica ob delavnikih, od ponedeljka do petka, predvidoma med 8.00 in 16. uro. Prevoz je potrebno naročiti vsaj 3 dni pred želeno storitvijo. V kolikor pa so kapacitete proste, se lahko naroči tudi kasneje.

Brezplačni prevozi se izvajajo za potrebe:

- obiska zdravnika,
 - obiska lekarnе,
 - javnih ustanov (csd, upravna enota, občina ...),
 - trgovine,
 - prevozov na pokopališče,
 - dnevnih centrov za starejše in drugih medgeneracijskih središč oziroma programov za starejše,
 - drugih nujnih storitev potrebnih za ohranjanje zdravja.
- Prevozi do javnih ustanov v občini in sosednjih občinah (občina, upravna enota, banka, pošta ipd.), trgovin, prevozov na pokopališče in obiskov dnevnih centrov za starejše in drugih medgeneracijskih središč oziroma programov za starejše, se opravijo, če jih je časovno možno uskladiti in ni povpraševanja po prevozih do zdravstvenih ustanov.

II. UPRAVIČENCI

3. člen

Za upravičence po tem odloku se štejejo pravne osebe, ki se prijavljajo na javni razpis za sofinanciranje izvajanja brezplačnih prevozov za starejše v občini in delujejo neprofitno (v nadaljnjem besedilu: prijavitelji).

Na razpis za sofinanciranje izvajanja brezplačnih prevozov za starejše se lahko prijavijo:

- nevladne organizacije, ki imajo status nevladne organizacije v javnem interesu na področju socialnega varstva in so registrirane za izvajanje programov na področju socialne dejavnosti oziroma jih imajo opredeljene v ustanovitvenem aktu oziroma statutu,
- zavodi in javni zavodi, ki so registrirani za izvajanje prevozov,
- druge pravne osebe, ki izvajajo programe s področja socialne dejavnosti.

Za prijavitelje se po tem odloku ne štejejo subjekti po Zakonu o gospodarskih družbah.

III. POGOJI ZA SOFINANCIRANJE

4. člen

Prijavitelj iz prejšnjega člena mora izpolnjevati naslednje pogoje:

- ima sedež (ali skladno s statutom oziroma temeljnim aktom prijavitelja ustanovljeno podružnico, ki ni pravna oseba) na območju Upravne enote Nova Gorica,
- na dan objave javnega razpisa formalno delujejo najmanj eno leto,
- izpolnjuje vse pogoje v skladu z zakonom in drugimi predpisi, ki urejajo njihovo delovanje,
- imajo zagotovljene pravne, materialne, prostorske, kadrovske in organizacijske pogoje za izvajanje brezplačnih prevozov za starejše,
- ima za izvajanje brezplačnih prevozov za starejše zagotovljena lastna sredstva v višini najmanj 20% vrednosti prijavljenega programa (med lastna sredstva se štejejo donacije, sredstva prejeta iz naslova dohodnine za financiranje splošno koristnih namenov, članarine, plačane participacije in prispevki za udeležbo v programu, ovrednoteno prostovoljsko delo ipd.),
- so v celoti in pravočasno izpolnili pogodbene obveznosti do občine na podlagi javnih razpisov na področju programov in projektov s področja družbenih dejavnosti iz preteklih let, če so na njih sodelovali.

Prijavitelj zagotavlja brezplačne prevoze za uporabnike s stalnim bivališčem v Občini Šempeter - Vrtojba. Prijavitelj ugotavlja upravičenost do brezplačnega prevoza za uporabnike na podlagi izjave uporabnika, storitve ali dogovora o vključitvi v program izvajanja brezplačnih prevozov za starejše in ob predložitvi ustreznih dokazil.

Prijavitelj vzpostavi sistem naročanja brezplačnih prevozov in način razporejanja prevozov (prednost, sočasnost, prerazporejanje). Prednost imajo občani, ki potrebujejo obisk zdravnika. V primeru večjega povpraševanja do brezplačnih prevozov za starejše se zagotovi prednost tistim, ki so upravičeni do denarne socialne pomoči ali varstvenega dodatka.

Posamezen uporabnik lahko prevoz koristi največ 20-krat v koledarskem letu.

Prijavitelj mora za izvajanje brezplačnih prevozov za starejše zagotavljati:

- koordinatorja za organizacijo in sledenje prevozov ter izdelavo poročil,
- kontinuirano izvajanje prevozov z ustreznim številom voznikov,
- izobraževanje za prostovoljce,
- telefonsko številko, dosegljivo uporabnikom, naročnikom brezplačnih prevozov preko lastnega klicnega centra ali vstopne točke.

IV. UPRAVIČENI STROŠKI

5. člen

Občina bo sofinancirala samo upravičene stroške programa. Neupravičeni stroški programa vedno predstavljajo breme, ki ga nosi izvajalec.

Upravičeni stroški po tem odloku so stroški, ki izpolnjujejo vse spodaj navedene pogoje:

- stroški, ki jih prijavitelj navede v prijavi na javni razpis in so vezani izključno na izvedbo prijavljenega programa,
 - so dejansko nastali, so prepoznavni in preverljivi ter podprti z dokazili,
 - niso in ne bodo financirani od drugih sofinancerjev.
- V javnem razpisu oziroma razpisni dokumentaciji se lahko upravičene stroške dodatno opredeli.

6. člen

Skladno z določbami tega odloka se v okviru izvajanja programa brezplačnih prevozov za starejše upravičencem ne sofinancira:

- formalnega izobraževanja (redno in izredno) na vseh stopnjah,
- vlaganja v nakup oziroma vzdrževanje nepremičnin ali opreme,
- turističnih potovanj, turističnih izletov in turističnih letovanj.

7. člen

Letni obseg razpoložljivih sredstev določa vsakoletni proračun občine.

V. POSTOPEK DODELJEVANJA SREDSTEV

8. člen

Sredstva za sofinanciranje izvajanja brezplačnih prevozov za starejše se dodelijo po postopku določenim s tem odlokom in javnim razpisom. Sredstva se dodelijo na podlagi javnega razpisa.

Javni razpis se objavi na spletni strani občine, lahko pa tudi v katerem drugem mediju.

V primeru dvoletnega proračuna se lahko objavi javni razpis za sofinanciranje programa za dve leti.

9. člen

Postopek dodeljevanja sredstev vodi občinska uprava, posamezne naloge v postopku dodeljevanja sredstev pa opravlja tričlanska komisija (v nadaljevanju: komisija). Predsednika in dva člana imenuje župan. Predsednik sklicuje in vodi seje. Župan potrdi merila in besedilo javnega razpisa.

Komisija je sklepčna, če je na seji prisotna več kot polovica članov komisije. Odločitve sprejema z večino glasov navzočih članov.

Naloge komisije so:

- priprava predloga meril za izvedbo javnega razpisa,
- odpiranje prispelih prijav na javni razpis,
- beleženje morebitnih pomanjkljivosti vlog, ugotovljenih na odpiranju,
- ocenjevanje vlog z merili, ki so del razpisne dokumentacije,
- zapisnik,
- izbor najugodnejšega prijavitelja za izvajanje brezplačnih prevozov za starejše.

10. člen

Občinska uprava:

- pripravi predlog javnega razpisa in razpisne dokumentacije,

- zagotovi objavo javnega razpisa,
- ugotavlja pravočasnost in formalno popolnost prijav,
- zahteva dopolnitev formalno nepopolnih prijav,
- na podlagi izvedenega postopka ugotovi število točk, ki ga prejme posamezna prijava in obvesti komisijo, ki potrdi upravičenca, ki prejme največ točk,
- izdaja ustrezne upravne akte.

11. člen

Javni razpis mora vsebovati najmanj:

- naziv in sedež občine,
- pravno podlago za izvedbo javnega razpisa,

– pogoje, ki jih morajo za prijavo na razpis izpolnjevati upravičenci,

- merila,
- opis programa, ki je predmet javnega razpisa,
- višino razpoložljivih sredstev,
- rok za prijavo na razpis,
- naslovnika in način vložitve prijave na razpis,
- navedbo pogojev za porabo sredstev,
- kraj in čas ter osebo, pri kateri lahko prijavitelji dvignejo razpisno dokumentacijo in dobijo dodatne informacije v zvezi z razpisom,
- rok, v katerem bodo prijavitelji obveščeni o izidu javnega razpisa.

12. člen

Prijava na razpis mora biti izpolnjena izključno na obrazcih iz razpisne dokumentacije in mora vsebovati vse zahtevane podatke in priloge.

V razpisni dokumentaciji morajo biti navedeni vsi pogoji, ki jih mora prijavitelj izpolnjevati, da se uvrsti v izbor za dodelitev sredstev, oziroma, ki jih mora izpolnjevati prijava, da se šteje kot formalno popolna.

Obvezni sestavni deli razpisne dokumentacije so:

- pogoji za sofinanciranje izvajanja brezplačnih prevozov za starejše,
- okvirna višina sredstev javnega razpisa,
- vzorec pogodbe,
- navedba potrebnih dokumentov, ki jih mora prijavitelj predložiti kot dokazilo, da je upravičen do sredstev,
- navedba o tem, kdo z odločbo odloči o dodelitvi sredstev in kdo odloči o pritožbi zoper to odločbo.

Z javnim razpisom se lahko določijo tudi drugi obvezni sestavni deli razpisne dokumentacije, ki ne smejo biti v nasprotju s tem odlokom.

13. člen

Prijava na javni razpis mora biti dostavljena do roka, ki je določen v objavi javnega razpisa. Prijavo na javni razpis mora prijavitelj vložiti v zaprti kuverti, na kateri je navedeno:

- javni razpis, na katerega se prijava nanaša,
- naslov prijavitelja,
- opozorilo »JAVNI RAZPIS – NE ODPIRAJ«.

14. člen

Odpiranje prijav vodi komisija in se izvede v roku, ki je predviden v javnem razpisu. O odpiranju se mora pisati zapisnik, ki vsebuje navedbe:

- naslov, prostor in čas zasedanja komisije,
- imena prisotnih članov komisije,
- imena oziroma naziv prijaviteljev po vrstnem redu odpiranja prijav,
- podatke o pravočasnosti prijav,
- morebitne formalne pomanjkljivosti prijav.

15. člen

Prijava, prispela na javni razpis, je pravočasna, če je prispela v roku, določenem v besedilu javnega razpisa. Prijavitelj lahko prijavo dopolnjuje oziroma spreminja do preteka razpisnega roka.

Upravičenec do sredstev iz razpisa je prijavitelj, ki izpolnjuje pogoje iz 4. člena tega odloka. Izpolnjevanje pogojev se ugotavlja na podlagi obveznih dokazil in prijave upravičenca.

Prijava je formalno popolna, če vsebuje v celoti izpolnjen prijavi obrazec in vsa obvezna dokazila – priloge.

Prijavo, ki ni pravočasna, ni predložena na obrazcih razpisne dokumentacije ali je ni vložil prijavitelj, pristojni organ zavrže s sklepom.

Na podlagi ugotovitve, da je pravočasna prijava formalno nepopolna, pristojni organ v roku osmih delovnih dni od dneva odpiranja pisno pozove prijavitelja k dopolnitvi vloge. Prijavo je dovoljeno dopolnjevati le v tistem delu, ki se ne nanaša na

ocenjevanje programa. Rok za dopolnitev je pet delovnih dni. Po preteku roka za dopolnitev, dodatne dopolnitve prijav niso možne. Če prijavitelj prijave ne dopolni v zahtevanem roku, pristojni organ prijavo zavrže s sklepom.

Zoper sklep iz četrtega in petega odstavka tega člena je možna v petnajstih dneh od vročitve pritožba na župana.

16. člen

Prijave, ki so pravočasne in popolne, oceni komisija v skladu z merili, ki so del razpisne dokumentacije

Na podlagi celotnega izvedenega postopka občinska uprava ugotovi skupno število točk, ki jo prejme posamezna prijava. Na javnem razpisu se sredstva dodelijo prijavitelju, ki je prejel največje število točk.

17. člen

Po izvedenem postopku iz prejšnjega člena občinska uprava izda prijaviteljem odločbe, v katerih se odloči o prijavah.

Zoper izdano odločbo iz prejšnjega odstavka ima prijavitelj možnost vložiti pritožbo na župana v roku petnajst dni od njene vročitve.

Pritožbeni razlog ne morejo biti postavljena merila za ocenjevanje vlog. Zoper merila je pritožba možna le glede pravilnosti izračuna in vnosa dodeljenih točk v skupno število točk, ni pa dovoljena zoper število točk, ki ga je posamezni član komisije dodelil posamezni prijavi.

VI. POGODBA

18. člen

Po dokončnosti odločb občina z izbranim prijaviteljem (v nadaljnjem besedilu: izvajalec) sklene pogodbo o sofinanciranju ter objavi rezultate javnega razpisa na svoji spletni strani.

19. člen

Pogodba iz prejšnjega člena mora vsebovati vsaj:

- navedbo podatkov občine in izvajalca,
- vsebino in obseg ter čas izvajanja brezplačnih prevozov za starejše,
- višino odobrenih sredstev,
- upravičene stroške iz naslova sofinanciranja,
- rok, način ter pogoje za nakazilo sredstev,
- navedbo skrbnika pogodbe za vsako pogodbeno stranko,
- obveznost poročanja o izvedbi programa in porabi sredstev,
- način nadzora nad izvedbo programa in porabo sredstev,
- razloge za vračilo dodeljenih sredstev,
- druge medsebojne pravice in obveznosti.

20. člen

Izvajalec mora vrniti podpisano pogodbo najkasneje v roku 8 dni od vročitve pisnega predloga pogodbe in poziva za podpis pogodbe.

Če izvajalec iz neopravičenega razloga ne vrne podpisane pogodbe občini v roku iz prejšnjega odstavka, se šteje, da je odstopil od pogodbe in umaknil prijavo na razpis.

Občina bo sredstva za sofinanciranje izvajanja brezplačnih prevozov za starejše nakazovala na način, kot bo določen z veljavno zakonodajo s področja izvrševanja proračunov.

VII. NADZOR NAD PORABO SREDSTEV

22. člen

Izvajalec izgubi pravico do dodeljenih sredstev oziroma sorazmernega dela sredstev, v kolikor v roku določenem v pogodbi, ne realizira oziroma ne realizira v celoti prijavljenega programa, za katerega so mu bila z odločbo dodeljena sredstva.

23. člen

Nadzor nad izvajanjem brezplačnih prevozov za starejše in namensko porabo dodeljenih sredstev opravlja občinska uprava.

24. člen

Izvajalec mora najkasneje do roka, določenega v pogodbi, občini predložiti:

– vsebinsko in finančno poročilo ter dokazila o izvedbi programa, za katerega so mu bila sredstva dodeljena,
– dokazila o namenski porabi sredstev.

Iz finančnega poročila mora biti razvidna poraba sredstev v višini odobrenih sredstev na javnem razpisu in deležu lastnih sredstev.

Izvajalec mora vrniti prejeta sredstva v občinski proračun:

– če dodeljena sredstva porabi nenamensko,
– če je v postopku javnega razpisa navajal lažne podatke, na podlagi katerih so mu bila sredstva dodeljena,
– v drugih primerih določenih v pogodbi.

V primeru iz prvih dveh alinej prejšnjega odstavka tega člena izvajalec ne more več pridobiti sredstev na podlagi tega odloka na prihodnjem javnem razpisu.

VIII. PREHODNE IN KONČNE DOLOČBE

25. člen

Ta odlok začne veljati naslednji dan po objavi v Uradnem listu Republike Slovenije

Št. 007-0002/2022-4

Šempeter pri Gorici, dne 3. februarja 2022

Župan
Občine Šempeter - Vrtojba
mag. Milan Turk

432. Odlok o pokopališkem redu v Občini Šempeter - Vrtojba

Na podlagi 21. člena Zakona o lokalni samoupravi (Uradni list RS, št. 94/07 – UPB2, 76/08, 79/09, 51/10, 40/12 – ZUJF, 14/15 – ZUUJFO, 11/18 – ZSPDLS-1, 30/18, 61/20 – ZIUZEOP-A in 80/20 – ZIUOOPE), 4. člena Zakona o pogrebni in pokopališki dejavnosti (Uradni list RS, št. 62/16), 3. člena Zakona o prekrških (Uradni list RS, št. 29/11 – UPB8, 21/13, 111/13, 74/14 – odl. US, 92/14 – odl. US, 32/16, 15/17 – odl. US, 73/19 – odl. US, 175/20 – ZIUOPDVE in 5/21 – odl. US) in 15. člena Statuta Občine Šempeter - Vrtojba (Uradni list RS, št. 5/18) je Občinski svet Občine Šempeter - Vrtojba na 30. redni seji dne 3. februarja 2022 sprejel

O D L O K**o pokopališkem redu
v Občini Šempeter - Vrtojba**

1. UVODNE DOLOČBE

1. člen

(vsebina odloka)

(1) S tem odlokom Občina Šempeter - Vrtojba (v nadaljevanju: občina) predpisuje pokopališki red, v katerem podrobneje določa izvajanje pogrebne in pokopališke dejavnosti.

(2) S tem odlokom se določa:

– način zagotavljanja 24-urne dežurne službe,
– način izvajanja pogrebne slovesnosti,
– storitve pokopališko pogrebnega moštva, ki se lahko zagotavljajo na posameznem pokopališču,

– osnovni obseg pogreba,
– način in čas pokopa,
– način pokopa, če je plačnik občina,
– možnost pokopa zunaj pokopališča z določitvijo prostora,

– pokopališča, ki morajo imeti mrliške vežice,
– obratovanje mrliških vežic,
– obseg prve ureditve groba,
– vzdrževanje reda, čistoče in miru na pokopališču,
– način oddaje grobov v najem,
– postavljanje, spreminjanje ali odstranitev spomenikov, obnova spomenikov in grobnic ter vsak drug poseg v prostor na pokopališču,

– zvrsti grobov,
– okvirne tehnične normativi za grobove,
– mirovalna doba za grobove,
– način določitve cenika uporabe pokopališča, pokopaliških objektov in naprav ter druge pokopališke infrastrukture,
– pogrebno pristojbino, ki jo lahko določi občina za izvedbo pogreba na pokopališču, in ki jo upravljavcu pokopališča plača izvajalec pogreba,
– razmerje grobnine za posamezno vrsto groba glede na enojni grob.

(3) S tem odlokom so določeni tudi prekrški povezani s kršenjem reda, čistoče in miru na pokopališčih in pristojnost za izvajanje nadzora nad izvajanjem odloka.

2. člen

(izrazi)

(1) V tem odloku uporabljeni izrazi imajo enak pomen kot je določeno v zakonu, ki ureja pogrebno in pokopališko dejavnost in v podzakonskih predpisih, ki so izdani na njegovi podlagi.

(2) V tem odloku uporabljeni izrazi v slovnični obliki za moški spol se uporabljajo kot nevtralni za ženski in moški spol.

3. člen

(pogrebna in pokopališka dejavnost)

(1) 24-urna dežurna služba se v okviru pogrebne dejavnosti izvaja kot obvezna občinska gospodarska javna služba na območju celotne občine.

(2) Način opravljanja 24-urne dežurne službe je določen v Odloku o načinu opravljanja obvezne občinske gospodarske javne službe zagotavljanja 24-urne dežurne službe v okviru pogrebne dejavnosti v Občini Šempeter - Vrtojba.

(3) Pogrebna dejavnost, ki se izvaja na trgu, obsega naslednje storitve:

– prevoz pokojnika, ki ga ne zagotavlja 24-urna dežurna služba,
– pripravo pokojnika,
– upepelitev pokojnika,
– pripravo in izvedbo pogreba.

(4) Pokopališka dejavnost obsega upravljanje ter urejanje pokopališč in jo zagotavlja občina.

4. člen

(pokopališči)

(1) V občini sta dve pokopališči, v Šempetru pri Gorici in v Vrtojbi.

(2) Pokopališči sta javni površini in predstavljata gospodarsko javno infrastrukturo lokalnega pomena, tako kot javne površine in gospodarsko javno infrastrukturo določa Zakon o urejanju prostora.

2. POGREBNA DEJAVNOST

5. člen

(način izvajanja pogrebne slovesnosti)

(1) Pogrebna slovesnost obsega dejanja slovesa pred pokopom pokojnika oziroma pred upepelitvijo.

(2) Pogrebna slovesnost se izvede v skladu s pokojnikovo voljo in na način, določen s tem odlokom.

(3) Pogrebna slovesnost je lahko javna, ki ji lahko vsak nemoteno prisostvuje, ali v ožjem družinskem krogu, ki ji prisostvujejo povabljeni s strani naročnika pogreba. Izvaja se na krajevno običajen način. Potek slovesnosti lahko oblikujejo civilno-družbene organizacije, verske skupnosti ter veteranske organizacije, izjemoma pa skladno s predpisi tudi državni organi.

(4) Na dan pokopa se lahko pred pogrebno slovesnostjo krsta ali žara položi v mrliško vežico, kjer se lahko od pokojnika vsakdo poslovli ter svojcem izrazi sožalje.

(5) Pogrebna slovesnost se lahko prične s tem, da se krsto ali žaro položi pred zbrane udeležence pogrebne slovesnosti in z žalno glasbo (živo izvedbo ustrezne glasbe ali predvajanje glasbenih posnetkov) ter nagovorom. V primeru verskega pogreba se pogrebna slovesnost začne z verskim obredom.

(6) V pogrebnem sprevodu se zvrstijo nosilec državne zastave z žalnim trakom, nosilec križa oziroma drugega verskega simbola (če gre za verski pogreb), nosilci znaka z imenom pokojnika in drugih simbolov v skladu z voljo pokojnika ali njegovih svojcev in krajevnimi navadami. Tem sledijo nosilci praporov, odlikovanj, priznanj, nosilci vencev in cvetja, glasbeni izvajalci, predstavniki verske skupnosti (če gre za verski pogreb), krsta ali žara umrlega, sorodniki umrlega ter ostali udeleženci pogrebne slovesnosti. Če se pogrebne slovesnosti udeležijo enote oboroženih sil ali uniformirane skupine, se te praviloma razvrstijo za nosilci praporov, odlikovanj oziroma priznanj na način, ki ga določajo njihova protokolarna pravila v skladu z navodili izvajalca pogrebne dejavnosti, ki ga je izbral naročnik pogreba.

(7) Ob grobu se udeleženci pogrebne slovesnosti razvrstijo tako, da so neposredno ob grobu svojci umrlega, nosilci odlikovanj in priznanj, državne zastave in praporov, v primeru pogreba z verskim obredom pa tudi predstavniki verske skupnosti in nosilec verskega simbola.

(8) Zatem, ko se krsto s pokojnikom ali žaro položi v grob, sledijo poslovilni govori, žalna glasba, poklon zastav in drugih simbolov.

(9) Pogrebna slovesnost se lahko zaključi z mimohodom udeležencev pogrebne slovesnosti oziroma na krajevno običajen način. Če je pogreb z verskim obredom, se ta opravi pred poslovilnimi govori.

(10) Morebitna častna salva pripadnikov oborožene skupine se izstrelji hkrati s poklonom zastav in simbolov pred zaključkom obreda. Pri tem mora biti zagotovljena popolna varnost udeležencev, za kar sta odgovorna izvajalec pogrebne dejavnosti, ki ga je izbral naročnik pogreba ter poveljnik častne enote ali vodja oborožene skupine.

(11) Z zasipanjem groba se lahko prične, ko se udeleženci pogrebne slovesnosti razidejo. Po opravljenem pogrebu je upravljavec pokopališča dolžan grob tudi začasno urediti.

6. člen

(raztros pepela)

Pogrebna slovesnost ob pokopu z raztrosom pepela se opravi na način kot pogrebna slovesnost s pokopom krste ali žare, le da se namesto polaganja krste ali žare v grob, pepel pokojnika spoštljivo raztrese na zato predpisano mesto na pokopališču.

7. člen

(storitve pokopališko pogrebnega moštva)

(1) Storitve grobarjev in storitev pokopališko pogrebnega moštva, kot jih določa Zakon o pogrebni in pokopališki dejavnosti, na pokopališčih v Šempetru pri Gorici in Vrtojbi ne zagotavlja upravljavec pokopališča.

(2) Storitve grobarjev, ki obsegajo izkop in zasutje grobne jame, prvo ureditev groba, ki zajema odvoz odvečne zemlje in posušenega cvetja na odlagališče, ter prekop posmrtnih

ostankov zagotovi izvajalec pogrebne dejavnosti, ki ga je izbral naročnik pogreba.

(3) Storitve pokopališko pogrebnega moštva, ki obsegajo prevoz ali prenos krste ali žare iz mrliške vežice oziroma upepeljevalnice do mesta pokopa s položitvijo v grob ali z raztrosom pepela, izvede izvajalec pogrebne dejavnosti, ki ga je izbral naročnik pogreba.

8. člen

(osnovni obseg pogreba)

Osnovni obseg pogreba obsega prijavo pokopa, pripravo pokojnika, minimalno pogrebno slovesnost in pokop, vključno s pogrebno opremo, kot to določa Zakon o pogrebni in pokopališki dejavnosti.

9. člen

(način in čas pokopa)

(1) Na območju občine so dovoljene naslednje vrste pokopov:

- pokop s krsto, kjer se pokojnika položi v krsto in pokoplje v grob,
- pokop z žaro, kjer se upepeljeni ostanki pokojnika shranijo v žaro in pokopljejo v grob ali položijo v žarni zid,
- raztros pepela, ki se opravi na posebej določenem prostoru na pokopališču.

(2) O načinu in času pokopa se dogovorita upravljavec pokopališča in naročnik pogreba oziroma izbrani izvajalec pogrebne dejavnosti, ki ga je izbral naročnik pogreba.

(3) Pokop na pokopališču se praviloma opravi na delovni dan med 9. in 18. uro, oziroma tako, da je zaključen ob dnevni svetlobi. Poleti se lahko zaradi vročine popoldansko uro prilagodi v poznejšo.

(4) Pokop na pokopališču se lahko opravi tudi v dela prostih dneh (nedeljah in praznikih), če se tako dogovorita upravljavec pokopališča in naročnik pogreba oziroma izvajalec pogrebne dejavnosti, ki ga je izbral naročnik pogreba.

10. člen

(način pokopa, če je plačnik občina)

(1) Če je plačnik pokopa občina, se pokop izvede v osnovnem obsegu.

(2) V kolikor je znana volja pokojnika glede vrste pokopa, minimalne pogrebne slovesnosti in označitve groba, jo je potrebno upoštevati.

(3) V kolikor volja pokojnika glede vrste pokopa, minimalne pogrebne slovesnosti in označitve groba ni znana, se izvede pokop z žaro, ki se položi v žarni zid, minimalna pogrebna slovesnost, kot jo predpisuje Zakon o pogrebni in pokopališki dejavnosti, grob pa se označi z imenom in priimkom ter letnico rojstva in smrti pokojnika.

(4) Če se ne pričakuje prisotnih udeležencev na pogrebni slovesnosti, zagotovi prisotnost dveh udeležencev občina.

11. člen

(pokop zunaj pokopališča)

Pokop zunaj pokopališča v občini ni dovoljen, razen v primerih, ki jih določa zakon, ki ureja pogrebno in pokopališko dejavnost.

3. POKOPALIŠKA DEJAVNOST

12. člen

(upravljanje pokopališča)

- (1) Upravljanje pokopališč obsega:
- zagotavljanje urejenosti pokopališča,
 - izvajanje investicij in investicijskega vzdrževanja,
 - vodenje evidenc ter izdajanje soglasij v zvezi s posegi na območju pokopališč,

– vzdrževanje pokopališč, pokopaliških objektov in naprav ter druge pokopališke infrastrukture,

– zagotavljanje storitev najema pokopaliških objektov in naprav,

– oddajo grobov v najem.

(2) Upravljavca pokopališč v Šempetru pri Gorici in Vrtojbi je Občinska uprava Občine Šempeter - Vrtojba. Občinska uprava Občine Šempeter - Vrtojba lahko posamezne dejavnosti upravljavca pokopališč odda z javnim naročilom drugemu izvajalcu, ali pa jih za upravljavca izvaja Režijski obrat Občine Šempeter - Vrtojba.

(3) Storitve najema pokopaliških objektov in naprav upravljavca pokopališča zaračunava naročnikom pogrebov oziroma izvajalcem pogrebne dejavnosti, ki jih izberejo naročniki pogreba, na podlagi cenika, ki ga predlaga upravljavca pokopališča, potrdi pa občinski svet.

13. člen

(mrliška vežica)

(1) Pokopališči v Šempetru pri Gorici in Vrtojbi imata mrliški vežici, katerih uporaba je obvezna.

(2) Mrliška vežica se odpre na dan pokopa ob uri, za katero se dogovorita upravljavca pokopališča in naročnik pogreba ali izvajalec pogrebne dejavnosti, ki ga je izbral naročnik pogreba, da se lahko udeleženci pogrebne slovesnosti poslovijo od pokojnika.

(3) Mrliška vežica se zapre po opravljenem pokopu.

14. člen

(prva ureditev groba)

(1) Prvo ureditev groba izvede izvajalec pogrebne dejavnosti, ki ga je izbral naročnik pogreba.

(2) Prva ureditev obstoječega in novega groba po pogrebu zajema:

– zasutje grobne jame in začasno ureditev tako, da se ne poškodujejo sosednji grobovi ter poti med grobovi,

– postavitve začasnega nagrobnega obeležja ter ureditev groba z nasadom in okvirjem,

– odvoz odvečne zemlje ter odstranitev vencev in posušenega cvetja z groba v roku 15 dni od pogreba.

(3) Za dokončno ureditev groba je odgovoren najemnik groba.

15. člen

(vzdrževanje reda, čistoče in miru na pokopališču)

(1) Upravljavca pokopališča vzdržuje red, čistočo in mir na pokopališču tako, da:

– skrbi za urejenost in vzdržuje pokopališče in pokopališke objekte (skupne glavne poti, zelenice, drevesa, grmovnice, žive meje, zidove, ograjo, vodne pipe in odtoke),

– določa mesto, datum in uro pokopa, glede na predhodni dogovor z naročnikom pogreba oziroma izvajalcem pogrebne dejavnosti, ki ga je izbral naročnik pogreba,

– vodi evidenco o grobovih in pokopih,

– izdela in vodi pokopališki kataster in načrt pokopališča z razdelitvijo na pokopališke oddelke in grobove,

– organizira in nadzira dela na pokopališču,

– skrbi za red in čistočo na pokopališču in v njegovi neposredni okolici.

(2) Upravljavca pokopališča izvaja tudi naslednje naloge:

– skrbi za urejenost in vzdrževanje mrliške vežice in njenega funkcionalnega prostora,

– skrbi za urejenost in vzdrževanje sanitarij,

– zagotavlja vodovodni priključek za oskrbo s pitno vodo ter priključek na javno kanalizacijo za delovanje objektov ter uporabo uporabnikov in izvajalcev del,

– zagotavlja električni priključek za delovanje objektov ter uporabo uporabnikov in izvajalcev del,

– zagotavlja zbiranje in oddajo odpadkov s pokopališč.

16. člen

(prepovedi in prekrški)

(1) Na pokopališču ni dovoljeno:

– nedostojno vedenje, kot je vpitje, glasno smejanje, razgrajanje in hoja po grobovih oziroma prostorih za grobove,

– odlaganje odpadkov izven za to določenih posod in prostora,

– odlaganje odpadkov, ki niso nastali na pokopališču, v pokopališke posode za odpadke,

– onesnaženje ali poškodovanje pokopaliških objektov in naprav, nagrobnikov, grobov ali nasadov,

– vodenje psov in drugih živali na pokopališki prostor in objekte na območju pokopališča, razen, če gre za pse, ki služijo človeku kot vodniki,

– odtujevanje predmetov s tujih grobov, pokopaliških prostorov in z objektov v območju pokopališča,

– postavljanje, popravilo in odstranjevanje spomenikov in drugih nagrobnih obeležij brez soglasja upravljavca,

– opravljati prevozov, kamnoseških, vrtnarskih, kovinostrugarskih in drugih del v času napovedane pogrebne slovesnosti,

– uporabljati prevoznih sredstev, razen otroških, invalidskih in ročnih vozičkov ter službenih vozil upravljavca pokopališča,

– uporabljati prevoznih sredstev, razen izjemoma in v upravičenih primerih na podlagi dovoljenja upravljavca, uporabe primerne prevoznega sredstva po utrjenih poteh pokopališča izvajalcev rednega vzdrževanja, izvajalcev obnovitvenih in kamnoseških del, zaradi izvajanja del za najemnika groba,

– nameščanje reklamnih sporočil, razen uradnih obvestil upravljavca,

– uporabljati prostora za druge namene, kot za izvajanje pogrebnih in pokopaliških dejavnosti ter za obiskovanje pokopališča zaradi poklona pokojnim oziroma zaradi vzdrževanja groba.

(2) Z globo 100 EUR se kaznuje posameznik, ki krši določila prvega odstavka tega člena.

(3) Z globo 250 EUR se kaznuje samostojni podjetnik posameznik in posameznik, ki samostojno opravlja dejavnost ter pravna oseba in odgovorna oseba pravne osebe, ki krši določila prvega odstavka tega člena.

17. člen

(oddaja grobov v najem)

(1) Grobove oddaja v najem Občinska uprava Občine Šempeter – Vrtojba na podlagi najemne pogodbe.

(2) Najemnik groba mora vzdrževati grob in spoštovati pokopališki red ter najemno pogodbo.

(3) Nove grobove oddaja občinska uprava v najem eni fizični ali pravni osebi samo ob prijavi pokopa ali prekopa pokojnika, in sicer:

– na pokopališču v Šempetru pri Gorici, če je imel pokojnik zadnje stalno bivališče v Šempetru pri Gorici, ali najemnik groba izkaže, da je pokojnik vsaj deset let dejansko prebival v Šempetru pri Gorici in prijavlja pokop oziroma prekop svojca,

– na pokopališču v Vrtojbi, če je imel pokojnik zadnje stalno bivališče v Vrtojbi, ali najemnik groba izkaže, da je pokojnik vsaj deset let dejansko prebival v Vrtojbi, ali ima najemnik groba stalno prebivališče v Vrtojbi in prijavlja pokop oziroma prekop svojca.

(4) Za najem groba plačuje najemnik groba grobnino. Višino grobnine na predlog upravljavca pokopališča s sklepom določi občinski svet.

(5) Za najem prostora za raztros pepela se plačuje grobnina zgolj v primeru, da ne gre za anonimni pokop, pač pa so pokojnikovi podatki navedeni na skupnem nagrobniku.

(6) Grobnina se plačuje letno za tekoče leto do 15. junija v tekočem letu. Ob prvem najemu groba se grobnina plača v sorazmernem delu do konca letnega obdobja.

(7) Grobnina se lahko plača za obdobje, daljše od enega leta, a največ za deset let.

18. člen

(pogodba o najemu groba)

(1) Pogodba o najemu groba mora določati zlasti:

- osebe najemnega razmerja,
- datum začetka najema in določilo, da se pogodba sklepa za nedoločen čas,
- pokopališče, vrsto, zaporedno številko in velikost groba;
- osnove za obračun višine letne grobnine in način plačevanja;
- obveznost najemjemalca glede urejanja grobov, oziroma prostora za grob;
- ukrepe v primeru neizpolnjevanja obveznosti najemjemalca iz te pogodbe;
- ostale pravice in obveznosti najemodajalca in najemnika skladno z določili tega odloka in veljavno zakonodajo.

(2) Za najem prostora za raztros pepela se ne sklepa pogodbe o najemu groba, če gre za anonimni pokop in se pokojnikovi podatki ne navedejo na skupnem nagrobniku.

(3) Najemno razmerje je mogoče prenesti na drugo osebo, ki ima za to interes, pod pogoji, ki so določeni s tem odlokom in najemno pogodbo.

(4) Oddajanje grobov v podnajem ni dovoljeno.

19. člen

(prenehanje pogodbe o najemu groba)

(1) Občinska uprava Občine Šempeter - Vrtojba lahko pisno prekine najemno pogodbo v naslednjih primerih:

- če najemnik ne poravnava grobnine za preteklo leto po predhodnem opozorilu,
- če najemnik ne vzdržuje groba v skladu s pokopališkim redom in določbami najemne pogodbe, kljub predhodnemu opozorilu,
- če najemnik groba, ki je zapuščen več kot leto dni, kljub pozivu upravljavca v določenem roku groba ne uredi,
- ob opustitvi pokopališča,
- kadar to zahteva načrt preureditve pokopališča.

Šteje se, da grob ni primerno vzdrževan takrat, kadar nagrobna znamenja ogrožajo varnost ljudi oziroma videz groba kvari estetski videz pokopališča.

(2) Po prekinitvi najema se šteje grob kot opuščen do konca mirovalne dobe in se po poteku te dobe lahko prekoplje in odda drugemu najemniku. Najemnik groba mora ob prekinitvi najema v roku 30 dni od prenehanja veljavnosti najemne pogodbe na lastne stroške odstraniti vsa nagrobna obeležja, v nasprotnem primeru to na njegove stroške stori upravljavec pokopališča. Nagrobna obeležja, ki so registrirana kulturna dediščina ali kulturni spomeniki, se ne smejo odstraniti, razen v izjemnem primeru z odločbo ministrstva, pristojnega za varstvo kulturne dediščine in se oddajo v najem skupaj z grobom.

(3) Najemna pogodba za grob lahko preneha na podlagi volje najemnika s pisno odpovedjo. Najemnik mora plačati grobnino za tekoče leto, v katerem odpoveduje pogodbo. Če najemnik odpove najemno pogodbo za grob s krsto pred potekom mirovalne dobe, mora plačati grobnino tudi za leta do konca poteka mirovalne dobe.

20. člen

(posegi v prostor na pokopališču)

(1) Postavljanje, spreminjanje ali odstranitev spomenikov, obnova spomenikov in grobnic ter vsak drug poseg v prostor na pokopališču je dovoljen ob predhodnem soglasju upravljavca pokopališča.

(2) Upravljavec pokopališča daje soglasja za postavitve, popravilo, odstranitev spomenikov in drugih nagrobnih obeležij na območju pokopališča v skladu z zakonom in tem odlokom.

(3) Upravljavec pokopališča izda soglasje v treh dneh od prejema popolne vloge, razen v primerih, ko so objekti kulturna dediščina ali kulturni spomenik.

(4) Novi nagrobniki so skupaj s podstavkom lahko visoki največ 1,5 m, hortikultura (ciprese, tisa, pušpan) pa največ 1,20 m. Na nagrobnikih so lahko označena imena in priimki ter drugi osebni podatki pokopanih oseb. Na nagrobnikih so lahko tudi znaki, napisi, slike in simboli, ki so po zakonu dovoljeni in ki ne žalijo moralnega čuta in dostojanstva ljudi.

(5) Upravljavec pokopališča zagotavlja enakopravno obravnavo kamnosekov, vrtnarjev in drugih izvajalcev storitev na pokopališču.

21. člen

(zvrsti grobov)

Zvrsti grobov so: enojni grob, dvojni grob, žarni grob, otroški grob, prostor za raztros pepela in obstoječe grobnice.

22. člen

(okvirni tehnični normativi za grobove)

(1) Mere grobnega prostora so naslednje:

- za enojni grob širina 1 m, dolžina 2 m,
- za dvojni grob (družinski) širina 2 m, dolžina 2 m,
- za otroški grob širina 0,7 m, dolžina 1 m,
- za žarni grob širina 0,7 m, dolžina 1 m.

(2) Globina prvega pokopa je najmanj 1,80 m in za žarni grob 0,50 m.

(3) Otroški in žarni grobovi se dodeljujejo zgolj na obstoječem pokopališkem oddelku starega pokopališča v Šempetru pri Gorici, kjer se grobovi takih dimenzij že nahajajo.

(4) Na novem delu pokopališča v Šempetru pri Gorici se dodeljujejo samo enojni grobovi skladno z načrtom razdelitve pokopališča tudi za žarne pokope in pokope otrok.

(5) Žarni pokop se lahko izvede v vsaki od zvrsti grobov, razen na prostoru za raztros pepela. Na pokopališčih v Šempetru pri Gorici in Vrtojbi se zagotavljajo tudi žarni grobovi v žarnem zidu naslednjih dimenzij 0,62 x 0,62 m na starih pokopališčih in 73 x 56 m na novem delu pokopališča v Šempetru pri Gorici.

23. člen

(mirovalna doba za grobove)

(1) Mirovalna doba je čas, ki mora preteči od zadnjega pokopa na istem mestu v istem grobu. Mirovalna doba za pokop s krsto je deset let. Za pokop z žaro mirovalne dobe ni.

(2) Prekop groba in pokop pokojnika na isto mesto v grobu, kjer je bil kdo pokopan, se sme opraviti po preteku mirovalne dobe.

24. člen

(prekop)

(1) Na zahtevo svojcev ali drugih fizičnih ali pravnih oseb, ki imajo za to upravičen interes, je lahko pokojnik izkopan in prenesen na drugo pokopališče ali v drug grob na istem pokopališču, in sicer po predhodnem soglasju najemnika groba in skladno z določili zakona, ki ureja pogrebno dejavnost.

(2) Dovoljenje za prekop izda Občinska uprava Občine Šempeter - Vrtojba skladno z zakonom, ki ureja splošni upravni postopek.

25. člen

(cenik)

Enotni cenik uporabe pokopališč, pokopaliških objektov, naprav ter druge pokopališke infrastrukture, na predlog upravljavca sprejme s sklepom občinski svet.

26. člen

(pogrebna pristojbina)

Upravljavec pokopališča izvajalcem pogreba ne zaračuna pogrebne pristojbine za izvedbo pogreba na pokopališčih v Šempetru pri Gorici in Vrtojbi.

27. člen

(razmerje grobnine za posamezno vrsto groba glede na enojni grob)

Tabela razmerij grobnine do enojnega groba:

Vrsta groba	Faktor grobnine
enojni grob	1
otroški grob	0,6
žarni grob	0,6
žarna niša v žarnem zidu	1,45
dvojni grob	1,65
grobnica	2
prostor za raztros pepela	0,3

4. NADZOR NAD IZVAJANJEM ODLOKA

28. člen

(inšpekcijski nadzor)

Nadzor nad izvajanjem tega odloka izvaja občinska inšpekcija.

5. PREHODNE IN KONČNE DOLOČBE

29. člen

(prehodne določbe)

(1) Obstoječi spomeniki, nagrobni okvirji in druga znamenja, ki so postavljena do uveljavitve tega odloka lahko ostanejo na obstoječem mestu, v obstoječih dimenzijah in oblikah.

(2) Upravljavec prevzame v upravljanje pokopališča, mrliške vežice in ostalo pokopališko infrastrukturo na pokopališčih v Šempetru pri Gorici in v Vrtojbi v 60 dneh po uveljavitvi tega odloka.

(3) Višino grobnine in enotni cenik uporabe pokopališča, pokopaliških objektov, naprav ter druge pokopališke infrastrukture, sprejme na predlog upravljavca pokopališča s sklepom občinski svet, v roku 90 dni po uveljavitvi tega odloka.

(4) Do uveljavitve novih cen uporabe pokopališča, pokopaliških objektov, naprav ter druge pokopališke infrastrukture, grobnine se zaračunavajo cene po do sedaj veljavnem ceniku.

30. člen

(prenehanje veljavnosti)

Z uveljavitvijo tega odloka preneha veljati Odlok o pokopališki in pogrebni dejavnosti ter urejanju pokopališč (Uradne objave št. 3/2001), Pravilnik o pokopu in najemu grobnega prostora (Uradne objave št. 17/2001) in Odlok o koncesiji za opravljanje lokalne gospodarske javne službe »urejanje in vzdrževanje pokopališč« (Uradni list RS, št. 42/09).

31. člen

(objava in začetek veljavnosti)

Ta odlok začne veljati dan po objavi v Uradnem listu Republike Slovenije.

Št. 007-0011/2022-5

Šempeter pri Gorici, dne 3. februarja 2022

Župan
Občine Šempeter - Vrtojba
mag. Milan Turk

433. Odlok o občinskih cestah in o izvajanju obvezne gospodarske javne službe redno vzdrževanje občinskih javnih cest v Občini Šempeter - Vrtojba

Na podlagi trinajste alineje drugega odstavka 21. člena Zakona o lokalni samoupravi (Uradni list RS, št. 72/93, 6/94 – odl. US, 45/94 – odl. US, 57/94, 14/95, 20/95 – odl. US, 63/95 – ORZLS19, 73/95 – odl. US, 9/96 – odl. US, 39/96 – odl. US, 44/96 – odl. US, 26/97, 70/97, 78/97 – ZIPRS-A, 10/98, 34/98 – ZIPRS-B, 68/98 – odl. US, 74/98, 59/99 – odl. US, 70/00, 28/01 – odl. US, 87/01 – ZSam-1, 51/02, 108/03 – odl. US, 72/05, 21/06 – odl. US, 14/07 – ZSPDPO, 60/07, 27/08 – odl. US, 76/08, 79/09, 51/10, 40/12 – ZUJF, 14/15 – ZUUJFO, 76/16 – odl. US, 11/18 – ZSPDLS-1, 30/18, 61/20 – ZIUZEOP-A, 80/20 – ZIUOOPE), 3. člena Zakona o gospodarskih javnih službah (Uradni list RS, št. 32/93, 30/98 – ZZLPPO, 127/06 – ZJZP, 38/10 – ZUKN, 57/11), 16. in 95. člena Zakona o cestah (Uradni list RS, št. 109/10, 48/12, 17/14 – ZUOPŽ, 36/14 – odl. US, 46/15, 10/18, 14/18 – ZUOPŠP, 123/21 – ZPrCP-F), 2. in 5. člena Odloka o gospodarskih javnih službah v Občini Šempeter - Vrtojba (Uradni list RS, št. 34/19), 3. in 17. člena Zakona o prekrških (Uradni list RS, št. 29/11 – uradno prečiščeno besedilo, 21/13, 111/13, 74/14 – odl. US, 92/14 – odl. US, 32/16, 15/17 – odl. US, 27/17 – ZPro, 73/19 – odl. US) in 15. člena Statuta Občine Šempeter - Vrtojba (Uradni list RS, št. 5/18) je Občinski svet Občine Šempeter - Vrtojba na 30. redni seji dne 3. februarja 2022 sprejel

ODLOK

o občinskih cestah in o izvajanju obvezne gospodarske javne službe redno vzdrževanje občinskih javnih cest v Občini Šempeter - Vrtojba

1. SPLOŠNE DOLOČBE

1. člen

(predmet odloka)

- (1) S tem odlokom Občina Šempeter - Vrtojba ureja:
- status vseh občinskih cest in poti, in sicer:
 - kategoriziranih javnih cest in javnih poti,
 - nekategoriziranih občinskih cest in poti, ki se uporabljajo za javni cestni promet,
 - poljskih, turističnih in drugih poti v lasti občine,
 - gozdnih cest v lasti občine,
 - gradnjo vseh občinskih cest in poti,
 - upravljanje vseh občinskih cest in poti,
 - vzdrževanje vseh občinskih cest in poti,
 - varstvo občinskih javnih cest, in
 - izdajanje soglasij in dovoljenj.
- (2) Postopek kategorizacije občinskih javnih cest je urejen s posebnim odlokom.
- (3) S tem odlokom Občina Šempeter - Vrtojba določa tudi vsebino in način izvajanja obvezne gospodarske javne službe redno vzdrževanje občinskih javnih cest (v nadaljevanju gospodarska javna služba), in sicer tako, da določa:
- organizacijsko in prostorsko zasnovano opravljanja javne službe,
 - vrste in obseg javnih dobrin ter njihovo prostorsko razporeditev,
 - pogoje za zagotavljanje in uporabo javnih dobrin,
 - pravice in obveznosti uporabnikov storitev javne službe,
 - vire financiranja javne službe in način njihovega oblikovanja,
 - vrste in obseg objektov in naprav, potrebnih za izvajanje javne službe, ki so lastnina občine ter del javne lastnine, ki je javno dobro in varstvo, ki ga uživa,
 - program gospodarske javne službe in poročanje,

– dodatna določila, ki jih mora vsebovati koncesijski akt, in sicer:

- dejavnosti ali zadeve, ki so predmet gospodarske javne službe,
- vrsto in obseg monopola,
- način plačila koncesionarja ali način plačila odškodnine za izvrševanje gospodarske javne službe oziroma varščine,
- začetek in čas trajanja koncesije,
- podelitev koncesije (postopek podelitve, pogoje, ki jih mora izpolnjevati koncesionar, organ, ki opravi izbor koncesionarja, organ, ki je pooblaščen za sklenitev koncesijske pogodbe),
- prenehanje koncesijskega razmerja,
- prenos koncesije,
- nadzor nad izvajanjem gospodarske javne službe.

(4) Odlok določa tudi pooblastila in ukrepe policije in občinskega redarstva ter inšpekcijski nadzor nad izvajanjem tega odloka ter prekrškovne organe.

2. člen

(definicije)

Poleg pomenov, določenih v Zakonu o cestah, odlokih ter drugih predpisih, imajo izrazi v tem odloku še naslednji pomen:

- gospodarska javna služba, oziroma javna služba: je občinska gospodarska javna služba iz tretjega odstavka 1. člena tega odloka,
- koncedent je Občina Šempeter - Vrtojba,
- koncesija je koncesija za izvajanje gospodarske javne službe iz tretjega odstavka 1. člena tega odloka,
- koncesionar je vsaka oseba, ki izvaja gospodarsko javno službo iz tretjega odstavka 1. člena tega odloka na podlagi koncesije (izvajalec gospodarske javne službe),
- kandidat je oseba, ki sodeluje v postopku izbire koncesionarja s podajo vloge za pridobitev koncesije za opravljanje rednega vzdrževanja občinskih javnih cest po tem odloku,
- konzorcij je oznaka za dve ali več pravnih ali fizičnih oseb, ki na podlagi medsebojnega obligacijsko-pravnega razmerja, vložijo skupno vlogo za pridobitev koncesije in se v njej zavežejo v primeru uspeha v postopku podelitve koncesije skupaj izvajati pravice in obveznosti koncesionarja ter so koncedentu solidarno odgovorni,
- obnavljanje občinskih javnih cest pomeni investicijska vzdrževalna dela kot jih določa Zakon o cestah,
- začetek postopka podelitve koncesije je dan objave oddaje javnoročniškega javno-zasebnega partnerstva.

2. STATUS OBČINSKIH CEST IN POTI

3. člen

(zakonska definicija ceste)

Cesta je površina, omejena z mejo cestnega sveta, ki jo lahko uporabljajo vsi, ali pa le določeni udeleženci v prometu, pod pogoji, določenimi z zakonom in drugimi predpisi.

4. člen

(občinske javne ceste)

Občinska javna cesta je vsaka cesta, ki jo občina razglasi za javno cesto določene kategorije (občinsko kategorizirano cesto) in jo lahko vsak prosto uporablja na način in pod pogoji, določenimi z zakonom in drugimi predpisi.

5. člen

(občinske javne poti)

Občinska javna pot je občinska javna cesta (občinska kategorizirana cesta), ki pa ne izpolnjuje meril za kategorizacijo kot lokalna cesta in je namenjena navezovanju prometa na javne ceste enake ali višje kategorije.

6. člen

(enotna pravila za gradnjo, upravljanje in vzdrževanje vseh javnih cest)

Enotna pravila za gradnjo, upravljanje in vzdrževanje vseh javnih cest določa Zakon o cestah in na njegovi podlagi sprejeti podzakonski predpisi.

7. člen

(občinske nekategorizirane ceste)

Občinske nekategorizirane ceste in poti, ki se uporabljajo za javni cestni promet, so vse prometne površine, na katerih se opravlja promet na način in pod pogoji, kot jih v skladu z Zakonom o cestah in predpisom, ki ureja pravila cestnega prometa, določi občina.

8. člen

(enotni pogoji za uporabo nekategoriziranih cest, ki se uporabljajo za javni cestni promet)

Enotne pogoje za uporabo nekategoriziranih cest, ki se uporabljajo za javni cestni promet, določa Zakon o cestah in na njegovi podlagi sprejeti podzakonski predpisi.

9. člen

(občinske poljske, turistične in ostale poti)

(1) Občinske poljske poti, turistične poti, poti v parkovnih gozdovih in ostale poti, so tiste poti in lasti občine, ki se ne uporabljajo za javni cestni promet. Namenjene so dostopu do kmetijskih površin in drugih površin oziroma nepremičnin, ogledu naravnih, kulturnih in drugih spomenikov ali znamenitosti. Za take poti velja, da niso zgrajene, upravljane in vzdrževane v skladu s predpisi o javnih cestah.

(2) Poti iz prejšnjega odstavka gradi, upravlja in vzdržuje občina tako, da je njihova uporaba varna za uporabnike, ki jim je namenjena.

10. člen

(občinske gozdne ceste in poti)

Občinske gozdne ceste in poti so grajene gozdne prometnice v lasti občine, namenjene predvsem gospodarjenju z gozdom in omogočanju racionalnega prevoza gozdnih lesnih sortimentov ter so vodene v evidenci gozdnih cest. Gradnjo, vzdrževanje, označitev in uporabo gozdnih cest urejajo predpisi o gozdovih.

3. GRADNJA OBČINSKIH CEST

11. člen

(enotna pravila za gradnjo javnih cest)

Za gradnjo javnih občinskih cest se uporabljajo enotna pravila za gradnjo, kot jih določa Zakon o cestah, ter na način in pod pogoji kot to določajo predpisi, ki urejajo projektiranje javnih cest, prometno signalizacijo in prometno opremo, način označevanja in zavarovanja del in ovir v prometu, cestne priključke in avtobusna postajališča.

12. člen

(Program razvoja in vzdrževanja občinskih cest)

(1) Cilji in naloge strategije razvoja in vzdrževanja občinskih cest se podrobneje določijo v Programu razvoja in vzdrževanja občinskih cest.

(2) S Programom razvoja in vzdrževanja občinskih cest se določijo vrstni red prednostnih nalog vzdrževanja in razvoja občinskih cest, viri sredstev za njihovo uresničitev ter dinamika in obseg uresnitve posameznih razvojnih nalog za obdobje najmanj štirih let. Določitev prednostnih nalog mora temeljiti na objektivnih prometnih, tehničnih, ekonomskih, prostorskih in okoljskih merilih.

(3) Program razvoja in vzdrževanja občinskih cest mora biti usklajen z nacionalnim programom razvoja in vzdrževanja državnih cest in mora vsebovati tudi predloge za spremembe nacionalnega programa na državnih cestah, ki vplivajo na strategijo razvoja in vzdrževanje občinskih cest.

(4) Program razvoja in vzdrževanja občinskih cest na predlog župana sprejme Občinski svet Občine Šempeter - Vrtojba.

13. člen

(kategorizacija občinskih javnih cest)

(1) Občinske javne ceste določi in kategorizira občinski svet s posebnim Odlokom o kategorizaciji občinskih cest.

(2) Novozgrajeni ali rekonstruirani del občinske ceste, s katerim se nadomesti del te ceste, je iste kategorije kot nadomeščeni del.

(3) O predlogu za prenos občinske ceste med državne ceste odloči občinski svet na predlog župana.

14. člen

(opustitev občinske ceste)

(1) Občinska cesta ali njen del se lahko opusti, če se zgradi nova cesta ali del ceste, ki nadomesti prejšnjo.

(2) O opustitvi in ureditvi opuščene občinske ceste ali njenega dela, o morebitni ukinitvi statusa javnega dobra ter o njenem prenosu med nekategorizirane ceste, odloči na predlog župana občinski svet.

15. člen

(prenos nekategoriziranih cest med občinske ceste)

(1) Za nekategorizirano cesto, po kateri poteka javni promet, lahko lastnik ali od njega pooblaščen upravljalec te ceste predlaga občini njen prenos med občinske ceste.

(2) O prenosu nekategorizirane ceste med občinske ceste odloči občinski svet na predlog župana.

16. člen

(sofinanciranje gradnje občinske ceste)

(1) Če je gradnja ali rekonstrukcija priključka na občinsko cesto pogojena tudi z rekonstrukcijo občinske ceste, stroške rekonstrukcije občinske ceste nosi investitor priključka. Financiranje rekonstrukcije in druge medsebojne obveznosti se uredijo s posebno pogodbo, ki jo skleneta občina in investitor priključka na občinsko cesto.

(2) Če narava proizvodne ali storitvene dejavnosti gospodarskega subjekta zahteva gradnjo ali rekonstrukcijo občinske ceste z boljšimi elementi in v večjem obsegu, kot to zahtevata povprečen obseg in struktura prometa, gospodarska družba ali podjetnik posameznik financira ta dela v obsegu stroškov dodatno potrebnih del na občinski cesti. Financiranje se uredi s posebno pogodbo, ki jo skleneta občina in zainteresirana gospodarska družba ali podjetnik posameznik.

17. člen

(obveznost investitorja zaradi predstavitev občinske ceste)

(1) Če je treba obstoječo občinsko cesto predstaviti zaradi gradnje drugega objekta ali naprave, mora biti predstavljeni del ceste zgrajen z elementi, ki ustrezajo namenu ceste in drugim zahtevam predpisov o cestah. Za poseg v cestno telo obstoječe občinske ceste si mora investitor objekta ali naprave pridobiti soglasje občine. Stroške predstavitev občinske ceste krije investitor objekta ali naprave.

(2) Investitor iz prejšnjega odstavka ni zavezanec za tisti del stroškov, nastalih zaradi pogojenih boljših elementov nadomeščenega dela občinske ceste od elementov, določenih po prejšnjem odstavku.

18. člen

(obveznost usklajenega projektiranja in gradnje gospodarske javne infrastrukture)

(1) Če se hkrati z gradnjo ali rekonstrukcijo občinske ceste v cestnem svetu predvideva tudi gradnja druge gospodarske javne infrastrukture, ki ne služi cesti ali njeni uporabi, mora projektna dokumentacija vsebovati tudi rešitve gospodarske javne infrastrukture.

(2) Za usklajenost projektiranja, gradnje ali rekonstrukcije objektov gospodarske javne infrastrukture iz prejšnjega odstavka je pristojna Občinska uprava Občine Šempeter - Vrtojba.

(3) Stroške projektiranja, gradnje ali rekonstrukcije objektov posamezne gospodarske javne infrastrukture iz prvega odstavka tega člena, krije njen upravljavec.

19. člen

(obveznost obveščanja o posegih v občinsko cesto)

(1) Občinska uprava mora v fazi načrtovanja gradnje ali rekonstrukcije občinske ceste obvestiti upravljavce druge gospodarske javne infrastrukture v cestnem telesu ali ob njem najmanj 90 dni pred začetkom del, da ti lahko svoja dela uskladijo z gradnjo oziroma rekonstrukcijo ceste.

(2) Občinska uprava mora dati upravljavcu druge gospodarske javne infrastrukture iz prejšnjega odstavka na razpolago podatke, potrebne za uskladitev del.

(3) Določbe tega člena veljajo smiselno tudi za upravljavce gospodarske javne infrastrukture v cestnem telesu ali ob njem, kadar nameravajo graditi ali rekonstruirati svoje objekte in naprave v občinski cesti.

4. UPRAVLJANJE OBČINSKIH CEST

20. člen

(upravljavec občinskih cest)

Z vsemi občinskimi cestami in potmi na območju občine upravlja Občinska uprava Občine Šempeter - Vrtojba.

21. člen

(naloge in pristojnosti upravljavca)

Upravljavec opravlja strokovno tehnične, razvojne, organizacijske in upravne naloge za gradnjo, vzdrževanje in varstvo občinskih cest in poti. Te naloge obsegajo:

– izdelavo strokovnih podlag za Programe razvoja in vzdrževanja občinskih cest in izdelavo osnutkov Programov razvoja in vzdrževanja občinskih cest,

– naloge povezane z rednim vzdrževanja vseh občinskih cest in poti,

– naloge nadzora nad stanjem vseh občinskih cest in poti,

– naloge nadzora prometno obremenitvijo vseh občinskih cest in poti, ter priprava predlogov sprememb njihove prometne ureditve in prometne ureditve na državnih cestah, ki potekajo skozi občino,

– izvajanje postopkov podeljevanja koncesij in izbire koncesionarja za izvajanje javne službe rednega vzdrževanje občinskih javnih cest,

– izvajanje postopkov javnega naročanja za izvajanje del rednega vzdrževanja vseh občinskih cest in poti, ki niso predmet koncesije,

– izvajanje postopkov javnega naročanja za izvajanje gradnje, investicijskih vzdrževalnih del in vzdrževalnih del v javno korist na vseh občinskih cestah in poteh,

– naloge v zvezi z investicijami v vse občinske ceste in poti,

– vodenje evidenc o vseh občinskih cestah in poteh,

– naloge v zvezi z organizacijo obveščanja javnosti o stanju vseh občinskih cest in poti in prometa na njih,

– izdajanje dovoljenj in soglasij ter vodenje drugih upravnih postopkov, določenih z ukrepi za varstvo občinskih cest in za varovanje prometa na njih,

- izdajo smernic in mnenj v zvezi z javnimi cestami ter opravljanje drugih predpisanih nalog pri pripravi občinskih prostorskih aktov kot nosilec urejanja prostora,
- pripravo pripomb in predlogov v zvezi z javnimi cestami k državnim prostorskim aktom,
- druge naloge, določene z zakoni ali drugimi predpisi.

5. VZDRŽEVANJE OBČINSKIH CEST

22. člen

(vzdrževanje občinskih javnih cest, nekategoriziranih, poljskih ter drugih cest in poti)

(1) Občinska uprava je odgovorna za to, da se javne ceste, nekategorizirane, poljske ter druge ceste in poti vzdržujejo in obnavljajo tako, da je ob upoštevanju prometnih pravil in vremenskih pogojev za odvijanje prometa, omogočena njihova funkcionalna in varna raba.

(2) Za vzdrževanje javnih občinskih cest se uporabljajo enotna pravila za vzdrževanje, kot jih določa Zakon o cestah.

23. člen

(redno vzdrževanje občinskih javnih cest)

Redno vzdrževanje občinskih javnih cest, je obvezna občinska gospodarska javna služba določena v tretjem odstavku 1. člena tega odloka.

24. člen

(pravilnik o rednem vzdrževanju javnih cest)

Vrsto rednih vzdrževalnih del na občinskih javnih cestah ter nivo rednega vzdrževanja občinskih javnih cest določa predpis, ki ga izda minister, pristojen za promet, kot to določa Zakon o cestah.

25. člen

(vzdrževanje prometnih površin ter objektov in naprav ob ali nad voziščem državnih cest v naseljih)

(1) V območju meje naselja med javno službo redno vzdrževanje občinskih javnih cest spada tudi vzdrževanje prometnih površin, objektov in naprav na, ob ali nad voziščem državnih cest, ki so v funkciji javnih površin naselja, in sicer:

- priključkov občinskih cest na državno cesto, razen prometne signalizacije namenjene odvijanju prometa na državni cesti,
- odstavnih pasov, odstavnih niš, parkirnih površin, avtobusnih postajališč in drugih prometnih površin izven vozišča,
- podhodov in nadhodov za pešce ali kolesarje,
- kolesarskih stez in pločnikov.

(2) V območju meje naselja spada vzdrževanje cestne razsvetljave, semaforjev ter druge prometne signalizacije z zunanjo ali notranjo osvetlitvijo s pripadajočim napajanjem, vključno z oskrbo z električno energijo, med občinsko javno službo rednega vzdrževanja objektov in naprav javne razsvetljave.

(3) V območju meje naselja spada vzdrževanje zelenih površin in urbane opreme v območju cestnega sveta, ki so v funkciji javnih površin naselja, na, ob ali nad voziščem državnih cest, med javno službo urejanja in čiščenja javnih površin.

26. člen

(vzdrževanje križišč in križanj)

(1) Za vzdrževanje križišč občinskih cest z nekategoriziranimi cestami, po katerih je dovoljen javni promet, v območju cestnega sveta občinskih cest, skrbi občinska uprava.

(2) V primeru križanja z železniško progo je upravljanje in vzdrževanje objektov urejeno skladno s predpisi s področja varnosti železniškega prometa.

27. člen

(vzdrževanje cest ob preusmeritvah prometa)

(1) Občinska uprava lahko zaradi zapore občinske ceste začasno preusmeri promet na državno cesto ali nekategorizirano cesto, po kateri je dovoljen javni promet.

(2) Za preusmeritev prometa z občinske ceste na nekategorizirano cesto, po kateri je dovoljen javni promet, mora pristojni organ predhodno pridobiti soglasje lastnika te ceste ali od njega pooblaščenega upravljavca ceste. Če je med preusmeritvijo prometa z občinske ceste na ne kategorizirano cesto, po kateri je dovoljen javni promet, treba povečati obseg vzdrževanja te ceste, ali pa jo je treba pred tem usposobiti za prevzem dodatnega prometa, krije stroške teh ukrepov predlagatelj preusmeritve prometa.

6. VARSTVO OBČINSKIH CEST

28. člen

(enotna pravila varstva javnih cest)

Za varstvo javnih občinskih cest se uporabljajo enotna pravila za varstvo javnih cest, kot jih določa Zakon o cestah.

29. člen

(začasna omejitev uporabe občinske ceste)

Začasna omejitev uporabe občinske ceste je predpisana v Zakonu o cestah.

30. člen

(varovalni pas ob občinskih cestah)

Varovalni pas ob občinskih cestah je predpisan v Zakonu o cestah in znaša toliko, kot ga Zakon o cestah predpisuje kot največjega.

31. člen

(gradnja gospodarske javne infrastrukture v območju občinske ceste)

(1) Objekte in naprave gospodarske javne infrastrukture je dovoljeno v območju občinske ceste graditi le pod pogoji in na način, določenim s soglasjem občinske uprave.

(2) Občinska uprava lahko zahteva od upravljavca gospodarske javne infrastrukture, da objekte in naprave gospodarske javne infrastrukture preuredi ali prestavi, kadar je to potrebno zaradi rekonstrukcije občinske ceste ali izvedbe ukrepov za zavarovanje te ceste in prometa na njej. Stroške prestavitve ali preureditve objektov in naprav krije njihov upravljavec, razen če to ni v nasprotju s pogoji iz soglasja občinske uprave za njihovo gradnjo.

(3) Občinska uprava lahko odkloni izdajo soglasja iz prvega odstavka tega člena, če bi objekti in naprave gospodarske javne infrastrukture ogrozili občinsko cesto ali promet na njej, bistveno oteževali njeno vzdrževanje ali onemogočali morebitno rekonstrukcijo te ceste.

(4) Z globo 200 eurov se kaznuje za prekršek posameznik, ki ravna v nasprotju s prvim odstavkom tega člena.

(5) Z globo 2.000 eurov se kaznuje za prekršek pravna oseba, samostojni podjetnik posameznik in posameznik, ki samostojno opravlja dejavnost, ki ravna v nasprotju s prvim odstavkom tega člena, njihova odgovorna oseba pa z globo 200 eurov.

32. člen

(posegi v občinsko cesto zaradi vzdrževanja druge gospodarske javne infrastrukture)

(1) Vzdrževalna in druga dela na obstoječi gospodarski javni infrastrukturi na občinski cesti se lahko opravljajo le s soglasjem občinske uprave.

(2) V soglasju za izvajanje del iz prejšnjega odstavka se določijo način, pogoji in nadzor nad opravljanjem teh del.

(3) Soglasje iz prvega odstavka tega člena ni potrebno, če je s poškodbami objektov in naprav gospodarske javne infrastrukture, vgrajenih v občinsko cesto, neposredno ogrožen varen promet oziroma življenje in zdravje ljudi in živali ali bi lahko nastala večja gospodarska škoda. Upravljalavec gospodarske javne infrastrukture mora takoj odstraniti neposredno nevarnost in o tem brez odlašanja po elektronski poti obvestiti izvajalca gospodarske javne službe rednega vzdrževanja občinskih javnih cest. Upravljalavec gospodarske javne infrastrukture mora takoj odpraviti poškodbe na njej, vzpostaviti cesto v prvotno stanje in o končanih delih po elektronski poti obvestiti občinsko upravo in izvajalca gospodarske javne službe rednega vzdrževanja občinskih javnih cest.

(4) Če se mora zaradi del iz prejšnjega odstavka omejiti uporaba občinske ceste, mora upravljalavec gospodarske javne infrastrukture, vgrajene v občinsko cesto, o omejitvi uporabe občinske ceste in o njenem prenehanju po elektronski poti obvestiti policijo, občinsko redarstvo in pristojni inšpekcijski organ za občinske ceste ter javnost na krajevno običajen način.

(5) Z globo 200 eurov se kaznuje za prekršek posameznik, ki brez soglasja občinske uprave izvaja vzdrževalna in druga dela na gospodarski javni infrastrukturi na občinski cesti ali opravlja ta dela v nasprotju z danim soglasjem.

(6) Z globo 2.000 eurov se kaznuje za prekršek pravna oseba, samostojni podjetnik posameznik in posameznik, ki samostojno opravlja dejavnost, ki stori prekršek iz prejšnjega odstavka, njihova odgovorna oseba pa z globo 200 eurov.

(7) Z globo 1.000 eurov se kaznuje za prekršek upravljalavec gospodarske javne infrastrukture, ki ravna v nasprotju s tretjim ali četrtem odstavkom tega člena, njegova odgovorna oseba pa z globo 200 eurov.

33. člen

(priključki na občinsko cesto)

Priključki na občinsko cesto so predpisani v Zakonu o cestah.

34. člen

(obvezna prilagoditev priključka)

(1) Če priključek na občinsko cesto zaradi povečanega obsega prometa ali spremenjene vrste prometa na priključku ne izpolnjuje več zahtevanih prometnih in varnostnih pogojev ali ni vzdrževan, občinska uprava samostojno ali na predlog pristojnega inšpekcijskega organa ali pristojni inšpekcijski organ samostojno z upravno odločbo odredita njegovo prometno tehnično prilagoditev spremenjenim razmeram. Stroške preureditve priključka krije investitor priključka ali njegov pravni naslednik.

(2) Zoper odločbo iz prejšnjega odstavka je dovoljena pritožba na župana.

35. člen

(ukinitve, sprememba prometne ureditve in prestavitvev priključka)

(1) Občinska uprava ali pristojni inšpekcijski organ lahko z odločbo ukine priključek na občinsko cesto v primeru, da se ne izvede prilagoditev priključka v skladu z odločbo iz prejšnjega člena.

(2) Ne glede na določbo prejšnjega odstavka lahko občinska uprava z odločbo ukine ali spremeni prometno ureditev na priključku na občinsko cesto, če se priključek nahaja na območju, kjer se mora izvesti ukrepe za varstvo občinske ceste in zavarovanje prometa na njej, ali to zahteva sprememba prometne ureditve na občinski cesti. Stroške nadomestnega priključka krije občina.

(3) Zoper odločbi iz prejšnjih odstavkov je dovoljena pritožba na župana.

36. člen

(zapora ceste zaradi del ali prireditev na občinski cesti)

Zapora ceste zaradi del ali prireditev na občinski cesti je predpisana v Zakonu o cestah.

37. člen

(izdaja dovoljenj za zaporo občinske ceste)

(1) Dovoljenje za delno ali popolno zaporo občinske ceste izda občinska uprava in ga vroči predlagatelju zapore. O izdaji dovoljenja občinska uprava obvesti policijo, pristojni inšpekcijski organ za ceste in izvajalca gospodarske javne službe rednega vzdrževanja občinskih javnih cest.

(2) Z dovoljenjem za zaporo občinske ceste se določijo pogoji za izvedbo zapore ceste, preusmeritve prometa zaradi zapore ceste, čas njenega trajanja ter način obveščanja javnosti o zapori.

(3) Če za predlagano zaporo ni predpisan elaborat zapore ceste v skladu s predpisom, ki ureja označevanje in zavarovanje del na javnih cestah in ovir v cestnem prometu, mora vloga vsebovati podatke o lokaciji, vrsti in obsegu del, zaradi katerih se predlaga zapora ceste, čas trajanja zapore in navedbo tipske sheme začasne prometne ureditve. Občinska uprava lahko spremeni čas in trajanje zapore ceste, zlasti če se ta predlaga med prireditvami, predvidenimi s koledarjem večjih športnih prireditev, med turistično sezono ali med povečanimi prometnimi obremenitvami ceste.

(4) Določba prejšnjega odstavka o vsebini vloge za zaporo občinske ceste zaradi del na cesti se smiselno uporablja tudi za športne in druge prireditve na cesti.

(5) Stroške za izvedbo zapore ceste in preusmeritve prometa zaradi zapore ceste krije njen predlagatelj.

(6) Zaporo postavi izvajalec gospodarske javne službe rednega vzdrževanja občinskih javnih cest. Zavezanec za izvedbo zapore ceste mora o njej in o preusmeritvi prometa obvestiti občinsko upravo, policijo, občinsko redarstvo in pristojni inšpekcijski organ za občinske ceste najmanj tri dni pred prvo postavitvijo zapore ter takoj ob vsaki njeni spremembi.

(7) V primeru upravičene potrebe mora izvajalec gospodarske javne službe rednega vzdrževanja občinskih javnih cest, na kateri je delna zapora ceste, vozilom, s katerimi se opravlja izredni prevoz, vsaj enkrat tedensko brezplačno omogočiti prehod skozi zaporo ceste.

(8) Obveščenenost javnosti o izvedbi zapore občinske ceste in o preusmeritvi prometa zagotovi predlagatelj zapore na krajevno običajen način, kot je določen v dovoljenju za zaporo občinske ceste.

(9) Z globo 1.000 eurov se kaznuje za prekršek izvajalec gospodarske javne službe rednega vzdrževanja občinskih javnih cest, ki ravna v nasprotju s sedmim odstavkom tega člena, ali če delno ali popolno zaporo državne ceste izvede v nasprotju z dovoljenjem, odgovorna oseba izvajalca rednega vzdrževanja občinskih javnih cest pa z globo 500 eurov.

38. člen

(preglednosti ob občinski cesti)

Preglednost ob občinskih cestah je predpisana v Zakonu o cestah.

39. člen

(prepovedi ogrožanja občinske ceste in prometa na njej)

(1) Poleg prepovedi ogrožanja varne uporabe javne ceste, ki jih določa Zakon o cestah, je na občinskih cestah prepovedano še:

- na cestišču občinske ceste voziti z štirikolesniki, kros motorji in drugimi vozili na način, s katerim bi se lahko poškodovalo vozišče,
- zavirati vprežna vozila s privezovanjem koles ali s coklami.

(2) Enake prepovedi ogrožanja kot za občinske javne ceste in prometa na njej veljajo tudi za ogrožanje občinskih nekategoriziranih cest, občinskih poljskih, turističnih in ostalih poti ter občinskih gozdnih cest in poti in prometa na njih.

(3) Z globo 1.000 eurov se kaznuje za prekršek posameznik, ki ravna v nasprotju s prvim ali drugim, odstavkom tega člena.

(4) Z globo 4.000 eurov se kaznuje pravna oseba, samostojni podjetnik posameznik in posameznik, ki samostojno opravlja dejavnost, ki ravna v nasprotju s prvim ali drugim odstavkom tega člena, njihova odgovorna oseba pa z globo 1.000 eurov.

40. člen

(odprava poškodb ali onesnaženj občinske ceste)

(1) Izvajalec gospodarske javne službe rednega vzdrževanja občinskih javnih cest mora brez odlašanja z občinskih javnih cest odstraniti vse ovire ali druge posledice ravnanj, ki bi lahko škodovala cesti ali ogrožale, ovirale ali zmanjšale varnost prometa na njej na način, kot to določa Zakon o cestah.

(2) Odprava poškodb ali onesnaženja občinske ceste bremeni tistega, ki jo je povzročil. Pri tem poškodba ali onesnaženje, ki jo povzroči:

- vozilo – bremeni voznika ali lastnika,
- žival – bremeni lastnika oziroma rejca.

(3) Povzročitelj oziroma oseba, ki jo bremeni odprava posledic, na nekategoriziranih občinskih cestah občinskih poljskih, turističnih in ostalih poteh ter občinskih gozdnih cestah in poteh, je dolžna sama poskrbeti za to. Če tega sama ne stori, ji to odredi organ, ki izvaja inšpekcijski nadzor po tem odloku.

(4) Če organ, ki izvaja inšpekcijski nadzor, ugotovi, da povzročitelj oziroma oseba, ki jo bremeni odprava posledic, sam tega ne bo storil, ali da strokovno ni usposobljen, ali da ni opremljen za to, odredi odstranitev posledic oziroma vzpostavitev prejšnjega stanja po za to usposobljenem izvajalcu na stroške povzročitelja ozirom osebe, ki jo bremeni odprava posledic.

(5) Plačilo stroškov odprave poškodb ali onesnaženja občinske ceste ne izključuje morebitne odgovornosti za storjeni prekršek.

41. člen

(prometna ureditev na občinskih cestah)

Prometno ureditev ali njeno spremembo na občinski cesti oziroma njenem delu odredi s sklepom občinska uprava. Pri zahtevnejših prometnih ureditvah je sestavni del sklepa elaborat prometne ureditve.

42. člen

(prometna signalizacija in prometna oprema na občinskih cestah)

(1) Postavitev, zamenjavo, dopolnitev ali odstranitev prometne signalizacije in prometne opreme na občinskih cestah odredi občinska uprava.

(2) Na občinski cesti se sme postavljati turistična in druga obvestilna prometna signalizacija samo v skladu s predpisi, ki urejajo prometno signalizacijo. Postavitev in odstranitev turistične in druge obvestilne prometne signalizacije odreja občinska uprava. Občina ima pravico do povrnitve stroškov za postavitev, vzdrževanje in odstranitev.

43. člen

(obveščanje in oglaševanje ob občinski cesti)

(1) Postavljanje in uporaba objektov za obveščanje in oglaševanje je v območju občinske ceste zunaj naselja prepovedano.

(2) Ne glede na določbo prejšnjega odstavka lahko občinska uprava izda soglasje za postavitev in uporabo objektov za obveščanje in oglaševanje, ki so opredeljeni kot enostavni objekti:

– če so obvestila namenjena izboljšanju prometne varnosti,

– če se z obvestili upravljavca ceste podajajo udeležencem cestnega prometa pomembne informacije in zanje ni predpisana prometna signalizacija,

– če se oglašuje gospodarski subjekt, ki dejavnost izvaja v stavbi zgrajeni v varovalnem pasu občinske ceste,

– če se objekt za obveščanje in oglaševanje postavlja na servisne prometne površine občinske ceste ali druge površine, ki so v lasti fizičnih ali pravnih oseb, pod pogojem da vsebina obvestila oziroma oglasa ni vidna z občinske ceste.

(3) Objekti za obveščanje in oglaševanje se ob občinskih cestah v naselju lahko postavljajo in uporabljajo le izven preglednega polja, pregledne berme, preglednostnega prostora in območja vzdolž vozišča ceste, predpisanega za postavitev prometne signalizacije.

(4) Postavljanje in uporaba elektronskih prikazovalnikov v območju občinske ceste je prepovedano. Svetlobne vitrine se lahko v območju občinske ceste v naselju postavljajo zunaj vozišča občinske ceste.

(5) Soglasje za postavitev objektov iz drugega in tretjega odstavka tega člena, katerih postavitev je predvidena v območju občinske ceste, izda občinska uprava na podlagi predloženega elaborata za postavitev objekta za obveščanje in oglaševanje, razen v primeru obvestil iz prve in druge alineje drugega odstavka tega člena, katerih postavitev odredi občinska uprava.

(6) Z globo 2.000 eurov se kaznuje za prekršek posameznik, ki ravna v nasprotju s četrtim odstavkom tega člena ali brez soglasja postavi oziroma uporablja objekt za obveščanje in oglaševanje v območju občinske ceste ali ga postavi oziroma uporablja v nasprotju s pogoji iz soglasja.

(7) Z globo 8.000 eurov se kaznuje za prekršek pravna oseba, samostojni podjetnik posameznik in posameznik, ki samostojno opravlja dejavnost, ki stori prekršek iz prejšnjega odstavka, njihova odgovorna oseba pa z globo 2.000 eurov.

7. IZDAJANJE SOGLASIJ IN DOVOLJENJ

44. člen

(soglasja in dovoljenja)

Soglasja in dovoljenja, ki jih izdaja občinska uprava, so naslednja:

– soglasje za gradnjo žičniških naprav nad ali ob občinski cesti, ki ga določa Zakon o cestah,

– soglasje za izkoriščanje mineralnih surovin ob občinski cesti, ki ga določa Zakon o cestah,

– soglasje za izvajanje del zunaj varovalnega pasu občinske ceste, ki bi lahko povzročila nestabilnost cestnega telesa, ki ga določa Zakon o cestah,

– soglasje za izvajanje del v območju občinske ceste, ki ga določa Zakon o cestah,

– dovoljenje za izredni prevoz po občinskih cestah, ki ga določa Zakon o cestah,

– soglasje Direkciji RS za infrastrukturo za izdajo dovoljenja za izredni prevoz po državnih in občinskih cestah, ki ga določa Zakon o cestah,

– soglasje za prestavitev občinske ceste, ki je določeno v 17. členu tega odloka,

– soglasje za poseg v varovalni pas ob občinski cesti, ki ga določa Zakon o cestah,

– soglasje za gradnjo gospodarske javne infrastrukture v območju občinske ceste, ki je določeno v 31. členu tega odloka,

– soglasje za poseg v občinsko cesto zaradi vzdrževanja druge gospodarske javne infrastrukture, ki je določeno v 32. členu tega odloka,

– soglasje za gradnjo ali rekonstrukcijo priključka na občinsko cesto, ki ga določa Zakon o cestah,

– dovoljenje za delno ali popolno zaporo občinske ceste, ki ga določa Zakon o cestah,

– soglasje za postavitev in uporabo objektov za obveščanje in oglaševanje, ki je določeno v 43. členu tega odloka, in

– druga soglasja ali dovoljenja, ki bi jih predpisal Zakon o cestah.

45. člen

(postopek za izdajo soglasij in dovoljenj)

(1) O z Zakonom o cestah in tem odlokom predpisanih soglasjih in dovoljenjih občinska uprava odloči z odločbo, izdano v upravnem postopku.

(2) Zoper dovoljenja in soglasja, ki jih po določbah Zakona o cestah in tega odloka izdaja občinska uprava, je dovoljena pritožba na župana.

(3) Vlogam za izdajo soglasij in dovoljenj iz prejšnjega člena mora vlagatelj, če s katerim drugim predpisom ni drugače določeno, priložiti:

1. dokumentacijo, ki jo predpisujejo predpisi o gradnji objektov ali del dokumentacije, oziroma drugačen grafični prikaz nameravanega posega oziroma uporabe javne površine,

2. izjavo, da bo uporabljeni oziroma ogroženi del javne ceste povrnili v prejšnje stanje do določenega roka ter, da bo prekopano javno cesto v primeru posedanja vzdrževal na svoje stroške še najmanj v zakonsko določenem roku (odgovornost za solidnost gradnje).

(4) V izdanem soglasju po vlogi iz predhodnega odstavka občinska uprava predpiše zlasti:

1. rok dokončanja del na javni cesti,

2. način zavarovanja gradbišča,

3. delno ali popolno zaporo javne ceste,

4. nadzor nad vzpostavitvijo javne ceste v prejšnje stanje.

(5) V izdanem soglasju občinska uprava lahko ob upoštevanju vseh okoliščin določi:

1. da se morajo dela opraviti neprekinjeno ali samo v nočnem času oziroma izven prometnih konic,

2. da bo namesto upoštevanja izjave iz prve alineje drugega odstavka sama, vendar na stroške vlagatelja in ob upoštevanju predpisov o javnih naročilih, poskrbel za povrnitev javne ceste v prejšnje stanje,

3. da mora vlagatelj po povrnitvi v prejšnje stanje po potrebi pridobiti strokovno ekspertizo izvedenih del v obsegu, ki ga posebej določi občinska uprava.

(6) Za večje posege v javne površine, pred izdajo soglasja občinska uprava kot jamstvo za dobro izvedena dela lahko po presoji vseh okoliščin zahteva garancijo banke ali drug ustrezn instrument zavarovanja. Če vlagatelj ne izpolni obveznosti iz soglasja, potrebna dela naroči na njegove stroške občinska uprava.

8. VSEBINA IN NAČIN IZVAJANJA OBVEZNE GOSPODARSKE JAVNE SLUŽBE REDNO VZDRŽEVANJE OBČINSKIH JAVNIH CEST

8.1. Organizacijska in prostorska zasnova opravljanja javne službe

46. člen

(oblika izvajanja gospodarske javne službe)

(1) V Občini Šempeter - Vrtojba (v nadaljevanju: občina) se obvezna gospodarska javna služba iz tretjega odstavka 1. člena tega odloka izvaja s podelitvijo koncesije.

(2) Koncesija gospodarske javne službe rednega vzdrževanja občinskih javnih cest je javnonaročniško javno-zasebno partnerstvo kot ga določa zakon, ki ureja javno-zasebno partnerstvo.

(3) Ta odlok je koncesijski akt, kot ga določata zakona, ki urejata gospodarske javne službe in javno-zasebno partnerstvo.

(4) Izvajalec gospodarske javne službe iz tretjega odstavka 1. člena tega odloka je vsaka oseba, ki pridobi koncesijo za redno vzdrževanje občinskih javnih cest (v nadaljnjem besedilu: koncesionar).

47. člen

(dolžnost izvajalca gospodarske javne službe)

(1) Za nemoteno izvajanje gospodarske javne službe mora koncesionar:

– redno, trajno, neprekinjeno in strokovno izvajati vse storitve gospodarske javne službe za celotno območje občine,

– obračunavati storitve gospodarske javne službe občini,

– redno in pravočasno obveščati občinsko upravo o posameznih aktivnostih izvajanja gospodarske javne službe,

– voditi evidence o izvajanju gospodarske javne službe,

– zagotavljati in objavljati predpisane podatke ter poročati pristojnim organom,

– v sodelovanju z občinsko upravo skrbeti za razvoj, načrtovanje in pospeševanje gospodarske javne službe ter za investicijsko načrtovanje in gospodarjenje z objekti, napravami in sredstvi, potrebnimi za izvajanje gospodarske javne službe, – pripravljati predloge letnih in dolgoročnih Programov izvajanja gospodarske javne službe rednega vzdrževanja občinskih javnih cest.

(2) Poleg določil tega odloka, se mora koncesionar držati tudi ostalih predpisov, ki urejajo gospodarsko javno službo vzdrževanja javnih cest.

(3) Med izvajanjem gospodarske javne službe mora koncesionar sodelovati tudi z drugimi izvajalci gospodarskih javnih služb v občini, posebej še z izvajalcem gospodarske javne službe urejanja in čiščenja javnih površin.

48. člen

(območje izvajanja)

Gospodarska javna služba se izvaja na celotnem območju Občine Šempeter - Vrtojba.

8.2. Vrsta in obseg javnih dobrin ter njihova prostorska razporeditev

49. člen

(predmet in gospodarske javne službe, redno vzdrževanje občinskih javnih cest)

Predmet gospodarske javne službe rednega vzdrževanja občinskih javnih cest je izvajanje rednega vzdrževanja vseh občinskih javnih cest v času trajanja koncesije v stanju, ki zagotavlja varnost in prevoznost občinskih javnih cest, nadzor nad stanjem občinskih javnih cest in cestnega sveta ter vzpostavitev prevoznosti občinskih javnih cest ob naravnih in drugih nesrečah.

50. člen

(redno vzdrževanje ostalih občinskih cest)

Predmet gospodarske javne službe je lahko tudi izvajanje rednega vzdrževanja nekategoriziranih občinskih cest in poti, ki se uporabljajo za javni cestni promet, poljskih, turističnih in drugih poti v lasti občine ter gozdnih cest v lasti občine, za katere tako določi občinska uprava.

51. člen

(vsebina gospodarske javne službe)

Podrobneje so vrste nalog iz prejšnjega odstavka in način njihovega izvajanja določeni v predpisu, ki ureja vrste vzdrževalnih del na javnih cestah in nivo rednega vzdrževanja javnih cest (pravilnik o rednem vzdrževanju javnih cest).

52. člen

(posamezna dela)

(1) Posamezna dela vzdrževanja vodnih propustov, merjenja osnih pritiskov, vzdrževanje svetlobno-signalnih naprav, zalivanje reg in razpok, čiščenje lovilnih mrež za padajoče kamenje z brežin in druga specializirana dela rednega vzdrževanja občinskih javnih cest, ki zahtevajo posebno specializirano

opremo, katere zaradi obsega njene uporabe ni gospodarno uporabljati zgolj na območju občine, ali za katerih izvajanje je potrebna posebna usposobljenost izvajalca, ki je ni smotno zagotavljati zgolj za območje občine, lahko občinska uprava odda v skladu s predpisi o javnem naročanju.

(2) Dela iz prejšnjega odstavka, ki jih koncesionar ne izvaja, se podrobneje določijo v koncesijski pogodbi.

53. člen

(obnavljanje občinskih cest)

Obnavljanje občinskih cest izvaja občinska uprava, ki oddaja posamezna dela obnavljanja občinskih cest v skladu s predpisi o javnem naročanju.

54. člen

(izvajanje javne službe v izrednih razmerah)

(1) V času izrednih razmer (velike snežne padavine, naravne in druge nesreče) lahko župan poleg izvajalca gospodarske javne službe, za izvajanje gospodarske javne službe aktivira tudi enote za zaščito, reševanje in pomoč v občini.

(2) V primeru iz prvega odstavka tega člena prevzame Občinski štab za civilno zaščito nadzor nad izvajanjem gospodarske javne službe.

8.3. Pogoji za zagotavljanje in uporabo javnih dobrin

55. člen

(uporaba javnih dobrin)

Storitve gospodarske javne službe so kot javne dobrine zagotovljene vsem uporabnikom občinskih javnih cest in drugih občinskih cest in poti pod enakimi pogoji.

8.4. Pravice in obveznosti uporabnikov

56. člen

(uporabniki)

Uporabniki storitev gospodarske javne službe (javnih dobrin) so vsi uporabniki občinskih javnih cest. Naročnik in plačnik storitev gospodarske javne službe pa je občina.

57. člen

(pravice uporabnikov)

Uporabniki imajo zlasti pravico:

– do trajnega, rednega in nemotenega zagotavljanja javne službe.

58. člen

(dolžnost uporabnikov)

Uporabniki so dolžni:

– omogočiti neovirano opravljanje storitev javne službe,
– omogočiti neoviran dostop do vseh občinskih cest, kjer se opravljajo storitve gospodarske javne službe,
– obveščati občinsko upravo o vseh dejstvih, pomembnih za izvajanje javne službe, posebno pa o vsaki poškodbi ali spremembi na občinski cesti, ki lahko vpliva na njeno varno uporabo.

8.5. Viri financiranja gospodarskih javnih služb in način njihovega oblikovanja

59. člen

(financiranje gospodarske javne službe)

(1) Gospodarska javna služba se financira iz proračuna občine.

(2) Če prejme koncesionar v zvezi z izvajanjem rednega vzdrževanja občinskih javnih cest druga sredstva (npr. odškodnine, plačilo zavarovalnih škod), mora o njih obvestiti koncedenta in jih uporabiti za financiranje rednega vzdrževanja občinskih javnih cest.

8.6. Vrsta in obseg objektov in naprav, potrebnih za izvajanje gospodarske javne službe, ki so lastnina občine ter del javne lastnine, ki je javno dobro in varstvo, ki ga uživa

60. člen

(gospodarska javna infrastruktura)

Občina za izvajanje gospodarske javne službe ne zagotavlja gospodarske javne infrastrukture.

61. člen

(objekti in naprave)

Občina za izvajanje javne službe ne zagotavlja objektov in naprav, ki niso gospodarska javna infrastruktura pač pa jih zagotavlja koncesionar.

8.7. Program javne službe in poročanje

62. člen

(program javne službe)

(1) Letni program izvajanja gospodarske javne službe izdelava izvajalec javne službe do 30. 11. za naslednje leto in ga predloži v usklajevanje in potrditev občinski upravi.

(2) Letni program izvajanja gospodarske javne službe mora vsebovati naslednje podatke:

– podatke o načrtovanih količinah storitev gospodarske javne službe za tekoče leto,

– podatke o načrtovanih količinah storitev gospodarske javne službe za naslednje leto,

– podatke o načrtovanih stroških izvajanja gospodarske javne službe za tekoče leto,

– podatke o načrtovanih stroških izvajanja gospodarske javne službe za prihodnje leto,

– podatke o načrtovanih vlaganjih v objekte in opremo za izvajanje gospodarske javne službe v tekočem letu,

– podatke o načrtovanih vlaganjih v objekte in opremo za izvajanje gospodarske javne službe v naslednjem letu,

– podatke o poslovanju, ki lahko vplivajo na nastajanje stroškov ali drugače vplivajo na izvajanje gospodarske javne službe.

(3) Izvajalec gospodarske javne službe je dolžan zahtevane podatke iz prejšnjega odstavka predložiti tudi v elektronski obliki. Obliko in formate pošiljanja podatkov določi občinska uprava.

(4) S potrjenim programom izvajanja gospodarske javne službe župan seznanja občinski svet.

63. člen

(poročanje)

(1) Izvajalec gospodarske javne službe je dolžan najkasneje do 31. 3. vsakega naslednjega leta občinski upravi v potrditev predložiti letno poročilo izvajanju gospodarske javne službe v preteklem letu.

(2) Letno poročilo izvajanja gospodarske javne službe mora vsebovati naslednje podatke:

– podatke o izvedenih količinah storitev gospodarske javne službe za predpreteklo leto,

– podatke o načrtovanih količinah storitev gospodarske javne službe za preteklo leto,

– podatke o izvedenih količinah storitev gospodarske javne službe za preteklo leto,

– podatke o dejanskih stroških gospodarske javne službe za predpreteklo leto,

– podatke o načrtovanih stroških gospodarske javne službe za preteklo leto,

– podatke o dejanskih stroških gospodarske javne službe za preteklo leto,

– podatke o izvedenih vlaganjih v objekte in opremo za izvajanje gospodarske javne službe v predpreteklem letu,

– podatke o načrtovanih vlaganjih v objekte in opremo za izvajanje gospodarske javne službe v preteklem letu,
– podatke o izvedenih vlaganjih v objekte in opremo za izvajanje gospodarske javne službe v preteklem letu,
– podatke o poslovanju, ki so vplivali na nastajanje stroškov ali so drugače vplivali na izvajanje gospodarske javne službe,
– opisno oceno izvajanja podatkov določi občinska uprava.

(3) Izvajalec gospodarske javne službe je dolžan zahtevane podatke iz prejšnjega odstavka poslati tudi v elektronski obliki. Obliko in formate pošiljanja podatkov določi občinska uprava.

(4) S potrjenim letnim poročilom o izvajanju gospodarske javne službe župan seznaní občinski svet.

8.8. Dodatna določila, ki jih mora vsebovati koncesijski akt

8.8.1. Dejavnosti ali zadeve, ki so predmet gospodarske javne službe

64. člen

(koncesijsko razmerje)

(1) Koncesijsko razmerje po tem odloku je razmerje, ki obsega koncesijo za izvajanje javne službe iz tretjega odstavka 1. člena tega odloka v skladu z zakonom, ki ureja gospodarske javne službe.

(2) Koncesionar pridobi koncesijo s podpisom koncesijske pogodbe in s tem nastane koncesijsko razmerje.

(3) Koncesijo lahko koncesionar deloma ali v celoti prenese na drugo osebo, s predhodnim soglasjem koncedenta.

(4) Pri oddaji pravnih poslov tretjim osebam, mora koncesionar ravnati skladno z načelom nediskriminatornosti. Pri oddaji pravnih poslov, ki izpolnjujejo predpostavke javnih naročil, tretjim osebam, mora koncesionar ravnati skladno z veljavnim zakonom in drugimi predpisi, ki urejajo oddajo javnih naročil.

65. člen

(statusne spremembe koncesionarja)

Koncesionar je dolžan obvestiti koncedenta o vsaki statusni spremembi, vključno s spremembo kapitalske strukture, ki presega kontrolni delež po zakonu, ki ureja prevzeme. Če koncesionar tega v razumnem roku ne stori, če je zaradi sprememb prizadet interes koncedenta, ali če so zaradi sprememb bistveno spremenjena razmerja iz koncesijske pogodbe, lahko koncedent pod pogoji iz tega odloka razdre koncesijsko pogodbo.

66. člen

(ostale dejavnosti koncesionarja)

Koncesionar lahko v času trajanja koncesije, pod pogoji, ki jih dopušča zakon, opravlja tudi druge dejavnosti, pri čemer mora zagotoviti ločeno računovodsko evidentiranje različnih dejavnosti skladno z zakonom, predpisi izdanimi za njegovo izvrševanje in drugimi predpisi s tega področja.

67. člen

(odgovornost koncesionarja za škodo)

Koncesionar kot izvajalec javne službe je v skladu z zakonom odgovoren tudi za škodo, ki jo pri opravljanju ali v zvezi z upravljanjem javne službe povzročijo pri njem zaposlene osebe ali pogodbeni (pod)izvajalci – Občini Šempeter - Vrtojba, uporabnikom ali tretjim osebam.

8.8.2. Vrsta in obseg monopola

68. člen

(koncesionarjev pravni monopol)

(1) Koncesionar ima na celotnem območju občine izključno pravico izvajati gospodarsko javno službo iz tretjega odstavka 1. člena tega odloka.

(2) Koncesionar, ki ima izključno pravico izvajati gospodarsko javno službo, mora le-to izvajati v svojem imenu in za svoj račun.

69. člen

(razmerje do podizvajalcev)

Koncesionar mora tudi v primeru delnega izvajanja javne službe preko pogodbe s podizvajalcem v razmerju do koncedenta in uporabnikov ter tretjih oseb v zvezi s tem nastopati v svojem imenu in za svoj račun.

8.8.3. Način plačila koncesionarja ali način plačila odškodnine za izvrševanje gospodarske javne službe oziroma varščine

70. člen

(koncesijska dajatev)

Za izvajanje gospodarske javne službe koncesionar ne plačuje koncesijske dajatev.

8.8.4. Začetek in čas trajanja koncesije

71. člen

(rok koncesije)

(1) Koncesija po tem odloku se podeli za deset let (v nadaljnjem besedilu: rok koncesije).

(2) Rok koncesije začne teči z dnem, določenem v koncesijski pogodbi. Če v koncesijski pogodbi ni določen začetek teka roka koncesije, začne ta rok teči naslednji dan po sklenitvi koncesijske pogodbe.

(3) Rok koncesije poteče s potekom istega dneva v istem mesecu v desetem letu od dneva začetka teka roka koncesije.

8.8.5. Podelitev koncesije

72. člen

(postopek podelitve koncesije)

(1) Koncesija po tem odloku se podeli v postopku sklenitve javnonaročniškega javno-zasebnega partnerstva, kot to določa zakon, ki ureja javno-zasebno partnerstvo.

(2) Glede javnega razpisa za izbiro izvajalca gospodarske javne službe in pravnega/sodnega varstva v tem postopku se uporabljajo predpisi o javnih naročilih, kot to določa zakon, ki ureja javno-zasebno partnerstvo.

(3) Upravno odločbo o izbiri koncesionarja izda občinska uprava.

(4) O pritožbi zoper odločbo občinske uprave odloča župan.

(5) V razpisni dokumentaciji se določi predvideni okvirni obseg posameznih vrst del rednega vzdrževanja za območje koncesije v času trajanja koncesije.

73. člen

(oblika in postopek javnega razpisa)

(1) Koncesionarja za izvajanje razpisa za izbiro izvajalca gospodarske javne službe, se izbere z javnim razpisom po postopku, ki ga urejajo predpisi o javnem naročanju.

(2) Javni razpis vsebuje zlasti naslednje:

1. navedbo in sedež koncedenta,
2. podatke o objavi koncesijskega akta,
3. predmet, naravo ter obseg in območje koncesije, ki se podeli na javnem razpisu,
4. začetek in predviden čas trajanja koncesije,
5. postopek izbire koncesionarja,
6. merila za izbor koncesionarja,
7. način dokazovanja izpolnjevanja pogojev za opravljanje javne službe,

8. druge obvezne sestavine prijave, jezik, v katerem morajo biti prijave napisane ter drugo potrebno dokumentacijo (pogoje za predložitev skupne vloge ...),

9. način zavarovanja za dobro izvedbo pogodbenih obveznosti,

10. kraj, čas in plačilne pogoje za dvig razpisne dokumentacije, razpisna dokumentacija mora biti dosegljiva prijaviteljem brezplačno,

11. kraj in rok za predložitev prijav, pogoje za njihovo predložitev,

12. naslov, prostor, datum in uro javnega odpiranja prijav,

13. rok za izbiro koncesionarja,

14. rok, v katerem bodo kandidati obveščeni o izidu javnega razpisa,

15. odgovorne osebe za dajanje pisnih in ustnih informacij med razpisom,

16. druge podatke, potrebne za izvedbo javnega razpisa.

(3) Poleg podatkov iz prvega odstavka tega člena se v javnem razpisu lahko objavijo tudi drugi podatki, pomembni za sklenitev koncesijskega razmerja, morajo pa biti objavljeni vsi potrebni podatki, ki jih zahteva zakon ali na njegovi podlagi izdani predpis.

(4) Javni razpis in razpisno dokumentacijo pripravi občinska uprava, sestavni deli obeh pa morajo biti vsebinsko medsebojno skladni.

(5) Koncedent mora v času objave javnega razpisa omogočiti kandidatom dostop do razpisne dokumentacije in jim na zahtevo predati razpisno dokumentacijo.

(6) V razpisni dokumentaciji morajo biti navedeni vsi podatki, ki bodo omogočili kandidatu izdelati popolno prijavo.

(7) Javni razpis se lahko objavi tudi v drugih medijih, vendar ne pred obveznimi objavami iz prvega odstavka tega člena.

74. člen

(razpisni pogoji)

V javnem razpisu se določijo razpisni pogoji in način dokazovanja izpolnjevanja pogojev, ki jih mora izpolnjevati koncesionar po tem odloku. Z razpisnimi pogoji se ne sme določati bistveno novih pogojev, niti dopolnjevati pogojev za opravljanje dejavnosti (pogojev za koncesionarja), ki so določeni s tem odlokom.

75. člen

(merila za izbor koncesionarja)

Merila, po katerih koncedent izbira najugodnejšo prijavo, morajo biti v razpisni dokumentaciji opisana in ovrednotena (določen način njihove uporabe).

76. člen

(pogoji, ki jih mora izpolnjevati koncesionar)

(1) Koncesionar lahko postane vsaka oseba, ki izpolnjuje pogoje določene s tem odlokom.

(2) Vsak kandidat lahko vloži le eno vlogo (prijavo) za koncesijo. V primeru skupne prijave sme biti ista oseba ali njena povezana družba udeležena le pri eni (skupni) prijavi.

(3) Kandidat, ki se prijavi na javni razpis, mora:

1. dokazati, da izpolnjuje pogoje, potrebne za udeležbo (sposobnost), določene z veljavnim zakonom, ki ureja postopek oddaje javnih naročil (imeti mora poravnane davke, prispevke in druge predpisane dajatve, vključno s koncesijskimi dajatvami, proti njemu ne sme biti začet stečajni ali likvidacijski postopek ...),

2. dokazati, da je registriran za opravljanje dejavnosti, ki je predmet razpisa ter izpolnjuje vse predpisane pogoje za izvajanje gospodarske javne službe,

3. dokazati, da je sposoben samostojno ali s podizvajalci zagotavljati vse javne dobrine, ki so predmet koncesije, ter kvalitetno in kontinuirano izvajati gospodarsko javno službo, v skladu s predpisi, normativi in standardi,

4. dokazati, da razpolaga z ustreznimi objekti in opremo za izvajanje gospodarske javne službe, oziroma na drug način nesporno izkaže, da lahko izvaja gospodarsko javno službo,

5. dokazati, da razpolaga z zadostnim številom delavcev, ki imajo potrebne kvalifikacije in so ustrezno usposobljeni za izvajanje javne službe,

6. obvezati se zavarovati proti odgovornosti za škodo, ki jo z izvajanjem koncesije lahko povzroči občini, uporabnikom ali tretjim osebam za kar predloži ustrezno predpogodbo ali ustrezen drugačen dokaz,

7. predložiti osnutek načrta izvajanja gospodarske javne službe, ki vsebuje tudi vse podatke o izvajanju dejavnosti z vidika kadrov, organizacije dela, strokovne opremljenosti in finančno-operativnega vidika.

(4) Kandidat, ki v vlogi nastopa s podizvajalci, se lahko glede izkazovanja pogojev sklicuje na kapacitete oziroma referenčna potrdila podizvajalcev, ki jih navede v vlogi, če ti podizvajalci izpolnjujejo pogoje iz 1. in 2. točke prejšnjega odstavka tega člena.

(5) Podrobneje se način dokazovanja pogojev iz tega člena določi v razpisni dokumentaciji.

77. člen

(skupna vloga več oseb)

(1) Vlogo (prijavo) za koncesijo lahko predloži tudi več pravnih ali fizičnih oseb skupaj (v nadaljnjem besedilu: konzorcij). Ista pravna ali fizična oseba lahko sodeluje kot član konzorcija le pri eni skupni vlogi na istem koncesijskem območju. Če ista pravna ali fizična oseba sodeluje pri več vlogah, je taka vloga nepravilna.

(2) Kadar predloži skupno vlogo konzorcij, se vlogi priloži sklenjena pogodba o ureditvi medsebojnih razmerij v zvezi z izvajanjem koncesije, iz katere mora biti razvidno najmanj:

– člani konzorcija, vstop in izstop člana iz konzorcija,

– vodilni član konzorcija ali druga oseba, ki se ji posreduje sporočila v zvezi z izvajanjem koncesije z učinkom za vse člane konzorcija,

– ureditev medsebojnih pravic in obveznosti med člani konzorcija v zvezi z izvajanjem koncesije,

– medsebojna zaveza članov konzorcija, da za obveznosti koncesionarja po koncesijski pogodbi odgovarjajo solidarno.

(3) V primeru skupne vloge članov konzorcija morajo pogoje iz 1. in 2. točke tretjega odstavka prejšnjega člena izpolnjevati vse osebe, ki so vložile tako vlogo, ostale pogoje pa lahko izkazujejo skupaj člani konzorcija in podizvajalci, ki so navedeni v skupni vlogi, če ti podizvajalci iz 1. in 2. točke prejšnjega odstavka tega člena.

8.8.6. Organ, pooblaščen za sklenitev koncesijske pogodbe

78. člen

(sklenitev koncesijske pogodbe)

(1) Po dokončnosti odločbe o podelitvi koncesije sklene koncedent z izbranim kandidatom koncesijsko pogodbo.

(2) Koncesijsko pogodbo v imenu koncedenta sklene župan.

79. člen

(koncesijska pogodba)

(1) S koncesijsko pogodbo koncedent in koncesionar uredita vsa pomembna vprašanja v zvezi z izvajanjem koncesijskega razmerja, zlasti pa:

1. vsebino, obliko in namen koncesije,

2. pravice in obveznosti koncedenta in koncesionarja v zvezi z izvajanjem gospodarske javne službe,

3. medsebojne obveznosti v zvezi z uporabo in vzdrževanjem opreme oziroma druge infrastrukture koncesije, vlaganje osnovnih sredstev koncesionarja v dejavnost gospodarske javne službe,

4. garancije za kvalitetno izvajanje gospodarske javne službe,

5. spremembe v družbi koncesionarja, za katere mora ta pridobiti pisno soglasje koncedenta,

6. pogoje za oddajo poslov podizvajalcem,
 7. način medsebojnega obveščanja o vseh dejstvih in pojavih, ki utegnejo vplivati na izvajanje gospodarske javne službe ter poročanja o izvajanju koncesijske dejavnosti,
 8. pogodbene kazni zaradi neizvajanja ali nepravilnega izvajanja gospodarske javne službe,
 9. povrnitev morebitne škode, povzročene v zvezi z (ne) izvajanjem gospodarske javne službe,
 10. spreminjanje izvajanja koncesijske pogodbe, izvajanje finančnega in strokovnega nadzora s strani koncedenta, medsebojno poročanje in obveščanje javnosti,
 11. odpoved, razveza in razdrtje pogodbe ter s tem povezane pravice pogodbenih strank,
 12. posledice spremenjenih okoliščin, višje sile in aktov javne oblasti,
 13. trajanje koncesijske pogodbe in njeno prenehanje ter s tem povezane pravice pogodbenih strank,
 14. druga vprašanja, ki urejajo medsebojna razmerja in način izvajanja gospodarske javne službe.
- (2) Koncesijska pogodba mora biti sestavljena v skladu z zakonom, tem odlokom (koncesijskim aktom) in objavljenim javnim razpisom, sicer je neveljavna.

80. člen

(razmerje med koncesijsko pogodbo in koncesijskim aktom)

- (1) V primeru neskladja med koncesijskim aktom in koncesijsko pogodbo velja koncesijski akt.
- (2) Po sklenitvi koncesijske pogodbe lahko koncedent spremeni koncesijski akt skladno s predpisi s področja javno zasebnega partnerstva, če je potrebno v javnem interesu spremeniti način in pogoje izvajanja koncesije, odvzeti koncesijo ali izvesti druge ukrepe v javnem interesu.
- (3) Sprememba koncesijskega akta velja in učinkuje neposredno na koncesijsko razmerje. Določbe koncesijske pogodbe, ki so v nasprotju s spremembo koncesijskega akta, se ne uporabljajo.

81. člen

(podizvajalci)

- (1) Če prijavitelj nastopa v postopku podelitve koncesije s podizvajalci, mora v svoji vlogi za pridobitev koncesije navesti podizvajalce in posamezne storitve dejavnosti javne službe, ki jih bodo izvajali.
- (2) Če koncesionar odda dela podizvajalcu po podpisu koncesijske pogodbe, mora koncedent s tem soglašati.
- (3) Podizvajalec, ki izvaja posamezne storitve v okviru javne službe iz prvega in drugega odstavka tega člena, mora izpolnjevati pogoje, potrebne za udeležbo (sposobnost), določene z veljavnim zakonom, ki ureja postopek oddaje javnih naročil in pogoj iz tega odloka.
- (4) Za delo podizvajalcev odgovarja koncesionar koncedentu, kot da bi ga opravljal sam.

82. člen

(višja sila)

- (1) Višja sila in druge nepredvidljive okoliščine so izredne, nepremagljive in nepredvidljive okoliščine, ki nastopijo po sklenitvi koncesijske pogodbe in so zunaj volje pogodbenih strank (v celoti tuje pogodbenim strankam). Za višjo silo se štejejo zlasti potresi, poplave ter druge elementarne nezgode, stavke, vojna ali ukrepi oblasti, pri katerih izvajanje javne službe ni možno na celotnem območju občine ali na njenem delu na način, ki ga predpisuje koncesijska pogodba.
- (2) Koncesionar mora v okviru objektivnih možnosti opravljati koncesionirano javno službo tudi ob nepredvidljivih okoliščinah, nastalih zaradi višje sile, skladno z izdelanimi načrti ukrepov v primeru nepredvidljivih napak in višje sile za tiste javne službe, kjer so načrti ukrepov predpisani, za ostale javne službe pa skladno s posameznimi programi izvajanja javne službe. O nastopu okoliščin, ki pomenijo višjo silo, se morata

stranki nemudoma medsebojno obvestiti in dogovoriti o izvajanju javne službe v takih pogojih.

(3) V primeru iz prejšnjega odstavka ima koncesionar pravico zahtevati od koncedenta povračilo stroškov, ki so nastali zaradi opravljanja koncesionirane javne službe v nepredvidljivih okoliščinah.

83. člen

(spremenjene okoliščine)

(1) Če nastanejo po sklenitvi koncesijske pogodbe okoliščine, ki bistveno otežujejo izpolnjevanje obveznosti koncesionarja in to v takšni meri, da bi bilo kljub posebni naravi koncesijske pogodbe nepravilno pogodbeno tveganje prevaliti pretežno ali izključno le na koncesionarja, ima koncesionar pravico zahtevati spremembo koncesijske pogodbe.

(2) Spremenjene okoliščine iz prejšnjega odstavka niso razlog za enostransko prenehanje koncesijske pogodbe. O nastopu spremenjenih okoliščin se morata stranki nemudoma medsebojno obvestiti in dogovoriti o izvajanju koncesijske pogodbe v takih pogojih. Kljub spremenjenim okoliščinam je koncesionar dolžan izpolnjevati obveznosti iz koncesijske pogodbe.

84. člen

(uporaba prava)

Za vsa razmerja med koncedentom in koncesionarjem ter koncesionarjem in uporabniki storitev gospodarskih javnih služb se dogovori izključno uporaba pravnega reda Republike Slovenije.

85. člen

(prepoved prorogacije tujega sodišča)

V razmerjih med koncesionarjem in uporabniki storitev javne službe se ni dopustno dogovoriti, da o sporih iz teh razmerij odločajo tuja sodišča ali arbitraže.

8.8.7. Prenos koncesije

86. člen

(oblika)

(1) Akt o prenosu koncesije se izda v enaki obliki, kot je bila koncesija podeljena. Novi koncesionar sklene s koncedentom novo koncesijsko pogodbo.

(2) Posledica prenosa koncesijskega razmerja je vstop prevzemnika koncesije v pogodbeno razmerja odstopnika z občino.

8.8.8. Prenehanje koncesijskega razmerja

87. člen

(načini prenehanja koncesijskega razmerja)

Koncesijsko razmerje preneha:

- zaradi prenehanja koncesijske pogodbe,
- zaradi prenehanja koncesionarja,
- zaradi stečaja koncesionarja,
- z odvzemom koncesije zaradi kršitev koncesionarja,
- z odkupom koncesije.

88. člen

(prenehanje koncesijske pogodbe)

(1) Koncesijska pogodba preneha z dnem poteka roka koncesije.

(2) Koncesijska pogodba preneha zaradi bistvene kršitve z odpovedjo pogodbi zveste stranke. Podrobneje se odpoved zaradi kršitve pogodbe uredi v koncesijski pogodbi.

(3) Stranki koncesijske pogodbe se lahko med trajanjem pogodbe sporazumeta o prenehanju pogodbe. Pogodbena stranka, ki želi sporazumno prenehanje pogodbe, da drugi

pogodbeni stranki pobudo, ki vsebuje najmanj predlog glede pogojev in rok za prenehanje pogodbe z obrazložitvijo. Pobuda se da v pisni obliki.

89. člen

(prenehanje koncesionarja)

(1) Koncesijsko razmerje preneha s prenehanjem koncesionarja, če nima univerzalnega pravnega naslednika.

(2) V primeru univerzalnega pravnega naslednika koncesionarja koncesijsko razmerje ne preneha in se prenese na pravnega naslednika kot to ureja ta odlok za prenos koncesije v 86. členu.

(3) Če je koncesionar konzorcij, zaradi prenehanja enega člana ali več članov konzorcija koncesijsko razmerje ne preneha, če drugi člani konzorcija nadaljujejo s koncesijo.

90. člen

(stečaj koncesionarja)

(1) Koncesijsko razmerje preneha z dnem nastanka pravnih posledic začetka stečajnega postopka. Na vozilih in drugih sredstvih koncesionarja, namenjenih izvajanju koncesije, ima koncedent izločitveno pravico, kot to določa zakon, ki ureja javno-zasebno partnerstvo.

(2) Če je koncesionar konzorcij, zaradi uvedbe stečaja nad enim ali več člani konzorcija koncesijsko razmerje ne preneha, če drugi člani konzorcija nadaljujejo s koncesijo.

91. člen

(odvzem koncesije)

(1) Občinska uprava z upravno odločbo odvzame koncesijo, če koncesionar:

- ne začne z izvajanjem koncesije v roku, dogovorjenem s koncesijsko pogodbo,
- po lastni krivdi ne izvaja koncesije in je zato ogrožena varnost prometa po državnih cestah,
- pri izvajanju koncesije koncedentu, uporabnikom ali tretjim osebam namenoma ali iz hude malomarnosti povzroči škodo,

- ne izpolnjuje več pogojev iz 76. člena tega odloka,
- krši določbe te uredbe in drugih predpisov, ki urejajo način izvajanja koncesije,

- ne ravna v skladu z dokončnimi odločbami, ki jih občinska uprava izda v okviru nadzora nad koncesijo,
- ne ravna v skladu z dokončnimi odločbami, izdanimi v okviru inšpekcijskega nadzora ali drugega nadzora državnega organa nad koncesionarjem pri izvajanju koncesije; ta določba ne velja za dokončne odločbe, s katerimi so naložena določena redna vzdrževalna dela, dokler za ta redna vzdrževalna dela koncedent ne zagotovi sredstev v okviru koncesijskega razmerja.

(2) Odvzem koncesije je mogoč ne glede na to, ali predstavljajo kršitve iz prejšnjega odstavka bistveno kršitev koncesijske pogodbe.

(3) Občinska uprava pisno opozori koncesionarja na kršitve, ki so razlog za odvzem koncesije, mu določi primeren rok za odpravo kršitev in ga opozori, da bo v nasprotnem primeru uvedla postopek odvzema koncesije.

(4) Če je koncesionar konzorcij, se kršitev posameznega člana konzorcija šteje za kršitev koncesionarja.

92. člen

(odkup koncesije)

(1) Odkup koncesije je mogoč takrat, ko koncedent enostransko ugotovi, da bi bilo mogoče redno vzdrževanje občinskih javnih cest učinkoviteje opravljati na drug način.

(2) Ko koncesionar zaradi odkupa koncesije preneha opravljati dejavnost, ki je predmet koncesije, prevzame koncedent naslednje obveznosti:

- izplačilo dokazanih neamortiziranih vlaganj koncesionarja v specializirano opremo ali objekte, ki jih koncesionar ne bo mogel povrniti v okviru svoje druge dejavnosti;

- povrnitev nastale dejanske škode in izgubljenega dobička za čas do rednega prenehanja koncesijske pogodbe.

8.8.9. Nadzor nad izvajanjem gospodarske javne službe

93. člen

(nadzor)

(1) Nadzor nad izvajanjem koncesije izvaja Občinska uprava Občine Šempeter - Vrtojba.

(2) Koncesionar je dolžan Občinski upravi Občine Šempeter - Vrtojba omogočiti nadzor nad izvajanjem koncesije in uradnim osebam predložiti vso potrebno dokumentacijo v zvezi z izvajanjem koncesije, dajati informacije v zvezi z izvajanjem koncesije in omogočiti vpogled v poslovne knjige in evidence v zvezi z izvajanjem koncesije.

(3) Nadzor se lahko izvaja v prostorih koncesionarja ali na terenu.

(4) Nadzor je lahko napovedan ali nenapovedan in mora potekati tako, da ne ovira rednega izvajanja koncesije. Praviloma se izvaja v poslovnem času koncesionarja. Izvajalec nadzora se izkaže s pooblastilom koncedenta. Osebe, ki izvajajo nadzor, so dolžne podatke o poslovanju koncesionarja obravnavati kot poslovno skrivnost. O nadzoru se sestavi zapisnik.

(5) Nadzor obsega pregled finančnega poslovanja v zvezi s koncesijo, nadzor nad ustreznostjo uporabe sredstev za izvajanje dejavnosti ter nadzor izvajanja dejavnosti glede obsega izvedenih del, njihove kakovosti ter drugih značilnosti.

(6) Če Občinska uprava Občine Šempeter - Vrtojba ugotovi, da koncesionar ne izpolnjuje pravilno obveznosti iz koncesijskega razmerja, mu lahko z upravno odločbo naloži izpolnitev teh obveznosti ali sprejme druge ukrepe v skladu z zakonom, tem odlokom ali koncesijsko pogodbo.

9. POOBLASTILA IN UKREPI POLICIJE IN OBČINSKEGA REDARSTVA

Pooblastila policije in občinskega redarstva na občinskih javnih cestah in nekategoriziranih cestah, ki se uporabljajo za javni cestni promet določa Zakon o cestah.

10. INŠPEKCIJSKI NADZOR TER PREKRŠKOVNI ORGAN

94. člen

(opravljanje inšpekcijskega nadzorstva)

Inšpekcijski nadzor nad izvajanjem tega odloka na vseh občinskih cestah in poteh izvaja občinski organ, ki ima nalogo opravljanja občinskega inšpekcijskega nadzorstva.

95. člen

(pogoji za opravljanje inšpekcijskega nadzorstva)

Za inšpektorja za ceste občinskega inšpekcijskega organa je lahko imenovan posameznik, ki izpolnjuje pogoje po zakonu, ki ureja inšpekcijski nadzor.

96. člen

(naloge inšpekcijskega nadzorstva)

Obseg inšpekcijskega nadzorstva, vodenje inšpekcijskega postopka, splošne inšpekcijske ukrepe ter začasni ukrep omejitve uporabe ceste določa Zakon o cestah.

97. člen

(prekrškovni organi)

Občinski organ, ki ima nalogo opravljanja občinskega inšpekcijskega nadzorstva, je prekrškovni organ za vse prekrške iz tega odloka, razen za prepovedi ogrožanja občinske ceste in prometa na njej, ki so določene v 39. členu tega odloka.

Občinski organ, ki ima nalogo opravljanja občinskega redarstva je prekrškovni organ za prepovedi ogrožanja občinske ceste in prometa na njej, ki so določene v 39. členu tega odloka.

11. PREDHODNE IN KONČNE DOLOČBE

98. člen

(prvi Program razvoja in vzdrževanja občinskih cest)

Prvi predlog Programa razvoja in vzdrževanja občinskih cest župan predloži občinskemu svetu v šestih mesecih po uveljavitvi tega odloka.

99. člen

(podaljšanje veljavnosti pogodbe)

Gospodarska družba, ki ima ob uveljavitvi tega odloka z občino sklenjeno koncesijsko pogodbo za redno vzdrževanje občinskih javnih cest, opravlja delo po tej pogodbi do izteka njenega roka ali uveljavitve nove koncesijske pogodbe, sklenjene z izbranim koncesionarjem v skladu s tem odlokom, če do poteka roka navedene pogodbe nova koncesijska pogodba še ni sklenjena.

100. člen

(prenehanje veljavnost drugih predpisov)

Z uveljavitvijo tega odloka preneha veljati:

– Odlok o občinskih javnih cestah in drugih javnih površinah v Občini Šempeter - Vrtojba (Uradni list RS, št. 59/08).

101. člen

(pričetek veljavnosti odloka)

Ta odlok začne veljati naslednji dan po objavi Uradnem listu Republike Slovenije.

Št. 007-0013/2022-4

Šempeter pri Gorici, dne 3. februarja 2022

Župan
Občine Šempeter - Vrtojba
mag. Milan Turk

434. Odlok o javnih površinah in o izvajanju obvezne gospodarske javne službe urejanja in čiščenja javnih površin v Občini Šempeter - Vrtojba

Na podlagi trinajste alineje drugega odstavka 21. člena Zakona o lokalni samoupravi (Uradni list RS, št. 72/93, 6/94 – odl. US, 45/94 – odl. US, 57/94, 14/95, 20/95 – odl. US, 63/95 – ORZLS19, 73/95 – odl. US, 9/96 – odl. US, 39/96 – odl. US, 44/96 – odl. US, 26/97, 70/97, 78/97 – ZIPRS-A, 10/98, 34/98 – ZIPRS-B, 68/98 – odl. US, 74/98, 59/99 – odl. US, 70/00, 28/01 – odl. US, 87/01 – ZSam-1, 51/02, 108/03 – odl. US, 72/05, 21/06 – odl. US, 14/07 – ZSPDPO, 60/07, 27/08 – odl. US, 76/08, 79/09, 51/10, 40/12 – ZUJF, 14/15 – ZUUJFO, 76/16 – odl. US, 11/18 – ZSPDSLS-1, 30/18, 61/20 – ZIUZEOP-A, 80/20 – ZIUOOPE), 3. člena Zakona o gospodarskih javnih službah (Uradni list RS, št. 32/93, 30/98 – ZZLPPO, 127/06 – ZJZP, 38/10 – ZUKN, 57/11), 149. člena Zakona o varstvu okolja (Uradni list RS, št. 41/04, 17/06 – Uradni list RS, št. 41/04, 20/06, 49/06 – ZMetD, 66/06 – odl. US, 33/07 – ZPNačrt, 57/08 – ZFO-1A, 70/08, 108/09, 108/09 – ZPNačrt-A, 48/12, 57/12, 92/13, 56/15, 102/15, 30/16, 60/17 – ZDMHS, 61/17 – GZ, 21/18 – ZNOrg, 84/18 – ZIURKOE, 49/20 – ZIUZEOP, 61/20 – ZIUZEOP-A, 158/20), 2. in 5. člena Odloka o gospodarskih javnih službah v Občini Šempeter - Vrtojba (Uradni list RS,

št. 34/19), 3. in 17. člena Zakona o prekrških (Uradni list RS, št. 7/03, 86/04, 34/05 – odl. US, 44/05, 40/06, 51/06, 115/06, 139/06 – odl. US, 17/08, 21/08, 76/08 – ZIKS-1C, 109/09 – odl. US, 108/09, 45/10 – ZIntPK, 9/11, 21/13, 111/13, 74/14 – odl. US, 92/14 – odl. US, 32/16, 15/17 – odl. US, 27/17 – ZPro, 73/19 – odl. US, 175/20 – ZIUOPDVE, 5/21 – odl. US, 15/21 – ZDUOP, 123/21 – ZPrCP-F) in 15. člena Statuta Občine Šempeter - Vrtojba (Uradni list RS, št. 5/18) je Občinski svet Občine Šempeter - Vrtojba na 30. redni seji dne 3. februarja 2022 sprejel

ODLOK

o javnih površinah in o izvajanju obvezne gospodarske javne službe urejanja in čiščenja javnih površin v Občini Šempeter - Vrtojba

1. SPLOŠNE DOLOČBE

1. člen

(predmet odloka)

(1) S tem odlokom Občina Šempeter - Vrtojba ureja:

1. status javnih površin,
2. gradnjo javnih površin,
3. upravljanje javnih površin,
4. vzdrževanje javnih površin,
5. varstvo javnih površin in
6. izdajanje soglasij.

(2) S tem odlokom Občina Šempeter - Vrtojba določa tudi vsebino in način izvajanja obvezne gospodarske javne službe urejanja in čiščenja javnih površin (v nadaljevanju gospodarska javna služba), in sicer tako, da določa:

- organizacijsko in prostorsko zasnovo opravljanja javne službe,
 - vrste in obseg javnih dobrin ter njihovo prostorsko razporeditev,
 - pogoje za zagotavljanje in uporabo javnih dobrin,
 - pravice in obveznosti uporabnikov storitev javne službe,
 - vire financiranja javne službe in način njihovega oblikovanja,
 - vrste in obseg objektov in naprav, potrebnih za izvajanje javne službe, ki so lastnina občine ter del javne lastnine, ki je javno dobro in varstvo, ki ga uživa in
 - program gospodarske javne službe in poročanje.
- (3) Odlok določa tudi inšpekcijski nadzor nad izvajanjem tega odloka ter prekrškovne organe.

2. člen

(definicije)

Izrazi v tem odloku naslednji pomen:

- gospodarska javna služba, oziroma javna služba: je obvezna občinska gospodarska javna služba iz drugega odstavka 1. člena tega odloka.

2. STATUS JAVNIH POVRŠIN

3. člen

(definicija javne površine)

(1) Javne površine po tem odloku so vse grajene in zelene površine, namenjene splošni rabi in ne sodijo med ceste kot jih določa Zakon o cestah. Javne površine so praviloma trgi in podobne površine namenjene pešcem, ki niso kategorizirane kot javne ceste, tržnice na prostem, igrišča, parkirišča, pokopališča, parki, drevoredi, zelenice in drugi javni nasadi (cestni otoki), rekreacijske površine in podobne površine, ki so prosto dostopne vsakomur pod enakimi pogoji in z njimi upravlja občina.

(2) Javne površine so lahko v lasti občine, ali jih ima občina v neposredni posesti na osnovi stavbne pravice, zakupa (najema) ali kakšnega koli drugega pravnega naslova pa tudi površine, ki jih ima občina v posredni posesti na osnovi kakšnega koli pravnega naslova (nap. upravljanje). Javne površine, ki so v lasti občine, imajo lahko status javnega dobra.

(3) Med javne površine po tem odloku spadajo tudi površine, na katerih se izvaja izbirna občinska gospodarska javna služba upravljanje in urejanje plačljivih parkirišč.

(4) Javne površine po tem odloku niso tiste površine, ki so sicer v lasti občine, pa jih je občina oddala v upravljanje javnim zavodom ali drugim pravnim ali fizičnim osebam, kot so na primer šolska igrišča, parkirišča ob objektih oddanih v upravljanje in podobno, saj niso v posesti občine.

4. člen

(splošna in posebna raba javnih površin)

(1) Javne površine lahko uporabljajo vsi, pod enakimi pogoji, ki jih določa ta odlok in drugi predpisi. Javne površine se lahko uporabljajo le za namene, ki izhajajo iz njihovega značaja, in so opredeljeni s prostorskimi akti ali drugimi predpisi skladno z definicijo javne površine iz tega odloka.

(2) Uporaba javne površine, s katero se zasede površino z namenom oviranja ali preprečevanja uporabe površine ostalim, je prepovedano.

(3) Na javnih površinah je mogoče pridobiti pravice posebne rabe. Načine in pogoje posebne rabe javnih površin se določijo s posebnim odlokom.

(4) Z globo 400 eurov se kaznuje za prekršek posameznik, ki ravna v nasprotju z drugim odstavkom tega člena.

(5) Z globo 4.000 eurov se kaznuje za prekršek pravna oseba, samostojni podjetnik posameznik ali posameznik, ki samostojno opravlja dejavnost, ki ravna v nasprotju z drugim odstavkom tega člena, njihova odgovorna oseba pa z globo 400 eurov.

5. člen

(varovani in posebni parkirni prostori)

Občinski svet lahko določi varovane parkirne prostore ter druge posebne parkirne prostore, za katerih uporabo se pod splošnimi pogoji plačuje parkirna. Upravljanje takih parkirišč in zaračunavanje parkirnine se predpiše s posebnim odlokom kot izbirna občinska gospodarska javna služba.

6. člen

(rezervirani parkirni prostori za invalide)

(1) Rezervirani parkirni prostori za invalide so lahko splošni ali osebni, in sicer se:

1. splošne parkirne prostore uredi na večjih parkiriščih, ob pomembnejših javnih ustanovah in na krajih, ki so praviloma cilj potovanja invalidov z motornim vozilom; uporabljajo jih lahko vsa vozila, ki so ustrezno označena,

2. osebni parkirni prostor se uredi na javni površini v neposredni bližini stalnega prebivališča invalidne osebe, ki sama upravlja prilagojeno motorno vozilo, če prebivališče take osebe ne razpolaga z funkcionalno površino, ki bi jo bilo mogoče za to prednostno posebej urediti.

(2) Občinski svet lahko s pravilnikom uredi podrobne pogoje in postopek za urejanje osebnih parkirnih prostorov za invalide, njihovo evidenco, oznake in druge zadeve, potrebne za izvajanje določb tega člena.

3. GRADNJA JAVNIH POVRŠIN

7. člen

(Program razvoja in vzdrževanja javnih površin)

(1) Cilji in naloge strategije razvoja in vzdrževanja javnih površin se podrobneje določijo v Programu razvoja in vzdrževanja javnih površin.

(2) S Programom razvoja in vzdrževanja javnih površin se določijo vrstni red prednostnih nalog vzdrževanja in razvoja

javnih površin, viri sredstev za njihovo uresničitev ter dinamika in obseg uresnitve posameznih razvojnih nalog za obdobje najmanj štirih let. Določitev prednostnih nalog mora temeljiti na objektivnih prostorskih, tehničnih, ekonomskih in okoljskih merilih.

(3) Program razvoja in vzdrževanja javnih površin na predlog župana sprejme Občinski svet Občine Šempeter - Vrtojba.

8. člen

(kataster javnih površin)

(1) Občinska uprava vodi kataster javnih površin v katerem se določi najmanj:

– vrsto javne površine (trg, zelenica, parkirišče, park, športna površina itd.),

– parcelno številko in katastrsko občino nepremičnine, na kateri se nahaja javna površina,

– velikost (dolžina, površina itd.),

– opis komunalne in urbane opreme na površini,

– obseg potrebnega urejanja javne površine in

– obseg potrebnega čiščenja.

(2) Kataster javnih površin se vodi elektronsko s pomočjo programske opreme, ki je usklajena s standardi in normativi za prostorsko informacijske sisteme.

9. člen

(opustitev javne površine)

Javna površina ali njen del se lahko opusti in status javnega dobra ukine, če tako na predlog župana odloči občinski svet.

10. člen

(gradnja in vzdrževanje javnih površin)

(1) Gradnja in vzdrževanje javnih površin je v javnem interesu.

(2) Gradnja javne površine obsega celovito izvedbo gradnje objekta, vključno z izvedbo povezanih prostorskih ureditev, potrebnih za njeno realizacijo.

(3) Javne površine se načrtujejo, projektirajo, gradijo in vzdržujejo na način in pod pogoji, kot jih določajo predpisi, ki urejajo promet, varstvo okolja, prostorsko načrtovanje in gradnjo objektov, ter tiste tehnične smernice, katerih uporaba je obvezna.

(4) Javne površine se morajo načrtovati, projektirati, graditi in vzdrževati tako, da je zagotovljeno neovirano gibanje funkcionalno oviranih oseb.

(5) Za učinkovito izvajanje zaščite in reševanja ob prometnih in drugih nesrečah morajo imeti javne površine zagotovljene intervencijske dostope. Intervencijske poti niso v uporabi za javni cestni promet.

11. člen

(pridobitev stvarnih pravic na nepremičninah za gradnjo javnih površin in ukrepov na njih)

Zaradi gradnje javne površine se lahko v skladu z zakonom lastninska pravica na nepremičnini odvzame ali obremeni.

12. člen

(sofinanciranje rekonstrukcije javne površine)

Če je gradnja ali rekonstrukcija ob javni površini pogojena tudi z rekonstrukcijo javne površine, stroške rekonstrukcije javne površine nosi investitor gradnje ob javni površini. Financiranje rekonstrukcije in druge medsebojne obveznosti se uredijo s posebno pogodbo, ki jo skleneta občina in investitor gradnje ob javni površini.

13. člen

(obveznost investitorja zaradi prestavitve ali preureditve javne površine)

(1) Če je treba obstoječo javno površino prestaviti ali preurediti zaradi gradnje drugega objekta ali naprave, mora biti prestavljeni del javne površine zgrajen z elementi, ki ustrezajo

dotedanjemu namenu javne površine. Za poseg v obstoječo javno površino si mora investitor objekta ali naprave pridobiti soglasje občine. Stroške prestavitve oziroma preureditve javne površine krije investitor objekta ali naprave.

(2) Investitor iz prejšnjega odstavka ni zavezanec za tisti del stroškov, nastalih zaradi pogojenih boljših elementov nadomeščenega dela javne površine od elementov, ki ustrezajo dotedanjemu namenu javne površine.

14. člen

(obveznosti lastnikov nepremičnin ob javni površini)

Lastniki zemljišč ob javni cesti morajo dopustiti vse posege, ki so nujno potrebni za nemoteno uporabo javne površine, zlasti:

- dostop do javnih površin zaradi njihovega vzdrževanja,
- gradnjo objektov in naprav za odvodnjavanje javne površine,
- postavitve prometne signalizacije in prometne opreme,
- odlaganje snega na njihovo zemljišče, če se jim s tem ne povzroča škoda, če navedeni posegi, gradnja in postavitve objektov in naprav ni mogoča na območju same javne površine,
- izvedbo ukrepov za odpravo neposredno grozeče nevarnosti.

15. člen

(obveznost usklajenega projektiranja in gradnje gospodarske javne infrastrukture)

(1) Če se hkrati z gradnjo ali rekonstrukcijo javne površine predvideva tudi gradnja druge gospodarske javne infrastrukture, ki ne služi javni površini ali njeni uporabi, mora projektna dokumentacija vsebovati tudi rešitve gospodarske javne infrastrukture.

(2) Za usklajenost projektiranja, gradnje ali rekonstrukcije objektov gospodarske javne infrastrukture iz prejšnjega odstavka je pristojna Občinska uprava Občine Šempeter - Vrtojba.

(3) Stroške projektiranja, gradnje ali rekonstrukcije objektov posamezne gospodarske javne infrastrukture iz prvega odstavka tega člena, krije njen upravljavec.

4. UPRAVLJANJE JAVNIH POVRŠIN

16. člen

(upravljavec javnih površin)

Z javnimi površinami na območju občine upravlja Občinska uprava Občine Šempeter - Vrtojba.

17. člen

(naloge in pristojnosti upravljavca)

Upravljavec opravlja strokovno tehnične, razvojne, organizacijske in upravne naloge za gradnjo, vzdrževanje in varstvo javnih površin. Te naloge obsegajo:

- izdelavo strokovnih podlag za Programe razvoja in vzdrževanja javnih površin in izdelavo osnutkov Programov razvoja in vzdrževanja javnih površin,
- naloge povezane z rednim vzdrževanjem javnih površin,
- naloge nadzora nad stanjem javnih površin,
- izvajanje postopkov javnega naročanja za izvajanje gradnje, investicijskih vzdrževalnih del in vzdrževalnih del v javno korist na javnih površinah,
- naloge v zvezi z investicijami na javnih površinah,
- vodenje evidenc o vseh javnih površinah,
- izdajanje soglasij in vodenje drugih upravnih postopkov, določenih z ukrepi za varstvo javnih površin,
- izdajo smernic in mnenj v zvezi z javnimi površinami ter opravljanje drugih predpisanih nalog pri pripravi občinskih prostorskih aktov kot nosilec urejanja prostora,
- pripravo pripomb in predlogov v zvezi z javnimi površinami k državnim prostorskim aktom,
- druge naloge, določene z zakoni ali drugimi predpisi.

5. VZDRŽEVANJE JAVNIH POVRŠIN

18. člen

(odgovornost za stanje javnih površin)

Občinska uprava je odgovorna za to, da se javne površine redno vzdržujejo in obnavljajo tako, da je ob upoštevanju njihovega pomena v prostoru, gospodarnosti vzdrževanja, predpisov, ki urejajo javne površine, omogočena njihova funkcionalna in varna raba.

19. člen

(redno vzdrževanje javnih površin)

Del rednega vzdrževanja javnih površin je tudi obvezna občinska gospodarska javna služba določena v drugem odstavku 1. člena tega odloka.

20. člen

(vzdrževanje površin in urbane opreme v območju cestnega sveta na, ob ali nad voziščem državnih cest v naseljih)

Kot to določa Zakon o cestah, spada v območju meje naselja vzdrževanje zelenih površin in urbane opreme v območju cestnega sveta, ki so v funkciji javnih površin naselja, na, ob ali nad voziščem državnih cest, med javno službo urejanja in čiščenja javnih površin.

6. VARSTVO JAVNIH POVRŠIN

21. člen

(začasna omejitev uporabe javnih površin)

(1) Če javne površine ali njenega dela ni mogoče varno uporabljati zaradi zimskih razmer, močnega vetra, prometne in druge nesreče ter izrednega dogodka, ali če to terjajo drugi utemeljeni razlogi, ki se nanašajo na zavarovanje in varnost na javni površini, lahko upravljavec javne površine začasno prepove njeno uporabo.

(2) Del javne površine na katerem velja omejitev uporabe, mora upravljavec javne površine označiti.

22. člen

(izvajanje del na območju ali ob javni površini)

(1) Za podiranje dreves, spravilo lesa, izkope, prekope, podkope, vrtnanja, izkoriščanje mineralnih surovin in opravljanje drugih del na zemljiščih ali na objektih na ali ob javni površini, ki bi lahko ovirala uporabo ali ogrožala varnost na javni površini, poškodovala javno površino, ali povečala stroške njenega vzdrževanja, je treba pridobiti soglasje občinske uprave, s katerim se določijo pogoji za opravljanje teh del.

(2) Z globo 2.000 eurov se kaznuje za prekršek posameznik, ki brez soglasja občinske uprave opravlja dela, ki bi lahko ovirala uporabo ali ogrožala varnost na javni površini, poškodovala javno površino ali povečala stroške njenega vzdrževanja.

(3) Z globo 6.000 eurov se kaznuje za prekršek pravna oseba, samostojni podjetnik posameznik in posameznik, ki samostojno opravlja dejavnost, ki stori prekršek iz prejšnjega odstavka, njihova odgovorna oseba pa z globo 2.000 eurov.

23. člen

(posegi v prostor na območju ali ob oziroma nad javno površino)

(1) Posegi v prostor na območju ali ob javni površini so dovoljeni le s soglasjem občinske uprave. Za posege v prostor se šteje tudi obešanje ali pritrjevanje kablov, žic, anten ali drugih predmetov na ali nad javno površino.

(2) Z globo 200 eurov se kaznuje za prekršek posameznik, ki brez soglasja ali v nasprotju s soglasjem občinske uprave posega v prostor na območju ali ob javni površini.

(3) Z globo 2.000 eurov se kaznuje za prekršek pravna oseba, samostojni podjetnik posameznik in posameznik, ki

samostojno opravlja dejavnost, ki stori prekršek iz prejšnjega odstavka, njihova odgovorna oseba pa z globo 200 eurov.

24. člen

(gradnja gospodarske javne infrastrukture na javni površini)

(1) Objekte in naprave gospodarske javne infrastrukture je dovoljeno na javni površini graditi le pod pogoji in na način, določenim s soglasjem občinske uprave.

(2) Občinska uprava lahko zahteva od upravljavca gospodarske javne infrastrukture, da objekte in naprave gospodarske javne infrastrukture preuredi ali prestavi, kadar je to potrebno zaradi rekonstrukcije javne površine. Stroške prestavitve ali preureditve objektov in naprav krije njihov upravljavec, razen če to ni v nasprotju s pogoji iz soglasja upravljavca javne površine za njihovo gradnjo.

(3) Občinska uprava lahko odkloni izdajo soglasja iz prvega odstavka tega člena, če bi objekti in naprave gospodarske javne infrastrukture ogrozili javno površino ali njeno rabo, bistveno oteževali njeno vzdrževanje ali onemogočili njeno morebitno rekonstrukcijo.

(4) Z globo 200 eurov se kaznuje za prekršek posameznik, ki ravna v nasprotju s prvim odstavkom tega člena.

(5) Z globo 2.000 eurov se kaznuje za prekršek pravna oseba, samostojni podjetnik posameznik in posameznik, ki samostojno opravlja dejavnost, ki ravna v nasprotju s prvim odstavkom tega člena, njihova odgovorna oseba pa z globo 200 eurov.

25. člen

(posegi v javno površino zaradi vzdrževanja druge gospodarske javne infrastrukture)

(1) Vzdrževalna in druga dela na obstoječi gospodarski javni infrastrukturi na javni površini se lahko opravljajo le s soglasjem občinske uprave.

(2) V soglasju za izvajanje del iz prejšnjega odstavka se določijo način, pogoji in nadzor nad opravljanjem teh del.

(3) Soglasje iz prvega odstavka tega člena ni potrebno, če je s poškodbami objektov in naprav gospodarske javne infrastrukture, vgrajenih v javno površino, neposredno ogroženo življenje in zdravje ljudi in živali ali bi lahko nastala večja gospodarska škoda. Upravljavec gospodarske javne infrastrukture, ki se vzdržuje, mora takoj odstraniti neposredno nevarnost in o tem brez odlašanja po elektronski poti obvestiti občinsko upravo. Upravljavec gospodarske javne infrastrukture, ki se vzdržuje, mora takoj odpraviti poškodbe na njej, vzpostaviti javno površino v prvotno stanje in o končanih delih po elektronski poti obvestiti občinsko upravo.

(4) Z globo 200 eurov se kaznuje za prekršek posameznik, ki brez soglasja občinske uprave izvaja vzdrževalna in druga dela na gospodarski javni infrastrukturi na javni površini ali opravlja ta dela v nasprotju z danim soglasjem.

(5) Z globo 2.000 eurov se kaznuje za prekršek pravna oseba, samostojni podjetnik posameznik in posameznik, ki samostojno opravlja dejavnost, ki stori prekršek iz prejšnjega odstavka, njihova odgovorna oseba pa z globo 200 eurov.

(6) Z globo 1.000 eurov se kaznuje za prekršek upravljavec gospodarske javne infrastrukture, ki ravna v nasprotju s tretjim odstavkom tega člena, njegova odgovorna oseba pa z globo 200 eurov.

26. člen

(spomeniki in spominska obeležja)

(1) Postavitve spomenika ali spominskega obeležja na javni površini je dovoljeno le s soglasjem Občinskega sveta Občine Šempeter - Vrtojba, ali če občinski svet tako sklene skladno s svojimi pravili.

(2) Z globo 200 eurov se kaznuje za prekršek posameznik, ki na javni površini brez soglasja ali v nasprotju s soglasjem občinskega sveta postavi spomenik ali spominsko obeležje.

(3) Z globo 2.000 eurov se kaznuje za prekršek pravna oseba, samostojni podjetnik posameznik in posameznik, ki samostojno opravlja dejavnost, ki stori prekršek iz prejšnjega odstavka, njihova odgovorna oseba pa z globo 200 eurov.

27. člen

(prepovedi ogrožanja in nenamenske rabe javnih površin)

(1) Prepovedano je izvajati ali opustiti kakršna koli dela na javni površini, na zemljiščih ali na objektih ob javni površini, ki bi lahko škodovala javni površini ali ogrozila, ovirala ali onemogočila njeno splošno rabo.

(2) Prepovedano je poškodovati, odstraniti, prestaviti, zakriti ali kakorkoli spremeniti prometno signalizacijo, prometno opremo ter cestne naprave in druge ureditve, ki so namenjene varnosti, vodenju in nadzoru prometa na javnih površinah.

(3) Prepovedano je:

1. na javno površino odvajati meteorno vodo, odplake in druge tekočine,

2. na javni površini:

– voziti in parkirati vsa vozila, razen kjer je to s prometno signalizacijo izrecno dovoljeno,

– puščati nevozna in neregistrirana vozila,

– ovirati dostop do intervencijskih površin, hidrantov in druge javne infrastrukture,

– čistiti motorna vozila, druge stroje in naprave, stanovanjsko in drugo opremo,

– puščati živali brez nadzorstva, napajati živali v jarkih, pasti živino ali graditi napajališča za živali, puščati iztrebke živali na javni površini,

– puščati ali voditi živali na igrišča, zelenice in druge površine, ki niso namenjene prometu ali živalim samim,

– nameščati in uporabljati luči ali druge svetlobne naprave, ki bi lahko onemogočale njeno splošno rabo,

– postavljati ograje, stebričke, zasaditi živo mejo, drevje, trto ali druge visoke nasade ali poljščine, nameščati ali odlagati les, opeko, zemljo, drug material ali predmete,

– nasipati zemljišča ali nameščati kakršnekoli predmete, ki bi lahko ovirali ali onemogočili njeno splošno rabo,

– odmetavati ali puščati odpadke izven posod za odpadke,

– onesnažiti površino z olji in mazivi ali drugimi snovmi,

– vlačiti hlode, veje, skale in podobne predmete kot tudi pluge, brane in drugo kmetijsko orodje ter druge dele tovorov,

– postavljati nagrobne plošče in druga spominska znamenja,

– zažigati travo, les ali druge odpadne snovi,

– ovirati odtokanje vode,

– postavljati šotore ali bivalne prikolice in podobno ter kuriti, razen na za to določenih mestih, kjer je to izrecno dovoljeno,

– obsekovati, lomiti ali kako drugače poškodovati drevje, grmovje ali druge nasade, trgati cvetje in podobno,

– poškodovati klopi, posode za odpadke, igrala, posode s cvetjem, svetilke ali druge elemente urbane opreme ter javne infrastrukture,

– izvajati športno rekreativne in podobne aktivnosti, če bi s tem lahko povzročili poškodbe javne površine ali ogrozili varnost obiskovalcev, stanovalcev v sosednjih stanovanjskih objektih ter povzročili škodo na objektih ob javnih površinah in motili splošno rabo javne površine,

3. na grajeni (utrjeni) javni površini:

– razsipati sipek material, razen posipnih materialov v času izvajanja zimske službe, nanašati blato ali jo kako drugače onesnaževati,

– puščati sneg ali led, ki pade ali zdrsne nanjo,

– odlagati sneg, razen odlaganja snega zaradi izvajanja zimske službe,

4. orati na razdalji manj kot 4 metre od roba javne površine v pravokotni smeri na javno površino ali na razdalji manj kot 1 meter od roba javne površine vzporedno z javno površino,

5. ogrozati uporabo javne površine s puščanjem ledenih sveč na strehi ali žlebu objekta nad javno površino, oziroma ne zavarovati javne površine pri njihovem odstranjevanju.

(4) Z globo 1.000 eurov se kaznuje za prekršek posameznik, ki ravna v nasprotju s prvim ali drugim odstavkom tega člena.

(5) Z globo 4.000 eurov se kaznuje pravna oseba, samostojni podjetnik posameznik in posameznik, ki samostojno opravlja dejavnost, ki ravna v nasprotju s prvim ali drugim odstavkom tega člena, njihova odgovorna oseba pa z globo 1.000 eurov.

(6) Z globo 400 eurov se kaznuje za prekršek posameznik, ki ravna v nasprotju s prepovedmi iz tretjega odstavka tega člena.

(7) Z globo 800 eurov se kaznuje za prekršek pravna oseba, samostojni podjetnik posameznik in posameznik, ki samostojno opravlja dejavnost, ki stori prekršek iz prejšnjega odstavka, njihova odgovorna oseba pa z globo 400 eurov.

(8) Prepoved in kazni za postavljanje tabel, napisov, spominskih znamenj in drugih objektov ali naprav za slikovno ali zvočno obveščanje in oglaševanje brez ustreznega dovoljenja za posebno pravico rabe javne površine, oziroma v nasprotju z dovoljenjem je urejena v odloku, ki ureja podrejeno in posebno rabo javnih površin.

28. člen

(odprava poškodb ali onesnaženj javne površine)

(1) Odprava poškodb ali onesnaženja javne površine bremeni tistega, ki jo je povzročil. Pri tem poškodba ali onesnaženje, ki jo povzroči:

- vozilo – bremeni voznika ali lastnika,
- žival – bremeni lastnika oziroma rejca.

(2) Povzročitelj oziroma oseba, ki jo bremeni odprava posledic, je dolžna sama poskrbeti za to. Če tega sama ne stori, ji to odredi organ, ki izvaja inšpekcijski nadzor po tem odloku.

(3) Če organ, ki izvaja inšpekcijski nadzor, ugotovi, da povzročitelj oziroma oseba, ki jo bremeni odprava posledic, sam tega ne bo storil, ali da strokovno ni usposobljen ali da ni opremljen za to, odredi odstranitev posledic oziroma vzpostavitev prejšnjega stanja po za to usposobljenem izvajalcu na stroške povzročitelja oziroma osebe, ki jo bremeni odprava posledic.

(4) Plačilo stroškov odprave poškodb ali onesnaženja javne površine ne izključuje morebitne odgovornosti za storjeni prekršek.

29. člen

(prometna in druga ureditev na javnih površinah)

Prometno ali drugo ureditev ali njeno spremembo na javni površini oziroma njenem delu odredi s sklepom občinska uprava. Pri zahtevnejših prometnih ureditvah je sestavni del sklepa elaborat prometne ureditve in druga potrebna tehnična dokumentacija.

30. člen

(prometna signalizacija in prometna oprema na javnih površinah)

(1) Postavitev, zamenjavo, dopolnitev ali odstranitev prometne signalizacije in prometne opreme na javnih površinah odredi občinska uprava.

(2) Na javni površini se sme postavljati turistična in druga obvestilna prometna signalizacija samo v skladu s predpisi, ki urejajo prometno signalizacijo. Postavitev in odstranitev turistične in druge obvestilne prometne signalizacije odreja občinska uprava. Občina ima pravico do povrnitve stroškov za postavitve, vzdrževanje in odstranitev.

31. člen

(urbana oprema na javnih površinah)

(1) Za namen enotno urejenega izgleda urbanega okolja občinska uprava pripravi Katalog urbane opreme.

(2) V Katalogu urbane opreme se določijo območja za uporabo določenih tipov urbane opreme in tipizirani (dimenzije,

oblika, barva, tehnične lastnosti ter način montaže) elementi urbane opreme za posamezne skupine, ki so:

1. cestna oprema:

- elementi za urejanje tlakovanih površin,
- elementi za razmejevanje – stebrički,
- elementi za ravnanje z drevesi,

2. ulično pohištvo:

- elementi za počitek – klopi,
- elementi za ravnanje z odpadki – koši,
- elementi za osvetlitev – svetilke,
- elementi za oglaševanje,
- objekti in avtomati.

32. člen

(varovanje drevja v urbanih naseljih)

(1) Sajenje, zamenjavo, ali odstranitev drevja in grmovnic na javnih površinah odredi občinska uprava.

(2) Na javnih površinah mora občinska uprava posebej varovati drevesa zaradi zagotavljanja sence ter zmanjševanja pregrevanja javnih površin in zagotavljanja živalskih habitatov, kar povečuje kvaliteto bivanja v urbanem okolju.

(3) Drevesa se lahko odstranjujejo ali obrezujejo na podlagi mnenja strokovnjaka za drevesa v urbanem okolju (arborista).

(4) Ne glede na določilo prejšnjega odstavka se lahko brez mnenja drevo odstrani ali obreže v primeru, da ogroža življenje ali zdravje ljudi, živali ter premoženje, oziroma lahko povzroči škodo na kulturni dediščini in okolju. V tem primeru odstranitev ali obrezovanje odredi organ pristojen za ukrepanje po zakonu, ki ureja varstvo pred naravnimi in drugimi nesrečami.

33. člen

(obveščanje in oglaševanje na javni površini)

Postavljanje tabel, napisov, spominskih znamenj in drugih objektov ali naprav za slikovno ali zvočno obveščanje in oglaševanje, je na javnih površinah dovoljeno le na način, kot ga predpisuje občinski odlok o pravicah podrejene rabe javnih površin in drugi predpisi, sicer je prepovedano.

7. IZDAJANJE SOGLASIJ

34. člen

(soglasja)

Soglasja, ki jih izdaja občinska uprava, so naslednja:

- soglasje za prestavitev oziroma preureditev javne površine, ki je določeno v 13. členu tega odloka,
- soglasje za izvajanje del na območju ali ob oziroma nad javno površino, ki je določeno v 22. členu tega odloka,
- soglasje za poseg v prostor na območju ali ob javni površini, ki je določeno v 23. členu tega odloka,
- soglasje za gradnjo gospodarske javne infrastrukture na javni površini, ki je določeno v 24. členu tega odloka,
- soglasje za poseg na javni površini zaradi vzdrževanja druge gospodarske javne infrastrukture, ki je določeno v 25. členu tega odloka.

35. člen

(postopek za izdajo soglasij)

(1) O s tem odlokom predpisanih soglasjih občinska uprava odloči z odločbo, izdano v upravnem postopku.

(2) Zoper soglasja, ki jih po določbah tega odloka izdaja občinska uprava, je dovoljena pritožba na župana.

(3) Vlogam za izdajo soglasij iz prejšnjega člena mora vlagatelj, če s katerim drugim predpisom ni drugače določeno, priložiti:

1. dokumentacijo, ki jo predpisujejo predpisi o gradnji objektov ali del dokumentacije, oziroma drugačen grafični prikaz nameravanega posega oziroma uporabe javne površine,

2. izjavo, da bo uporabljeni oziroma ogroženi del javne površine povrnili v prejšnje stanje do določenega roka ter, da bo prekopano javno površino v primeru posedanja vzdrževal na svoje stroške še najmanj v zakonsko določenem roku (odgovornost za solidnost gradnje).

(4) V izdanem soglasju po vlogi iz predhodnega odstavka občinska uprava predpiše zlasti:

1. rok dokončanja del na javni površini,
2. način zavarovanja gradbišča,
3. delno ali popolno zaporo javne površine,
4. nadzor nad vzpostavitvijo javne površine v prejšnje stanje.

(5) V izdanem soglasju občinska uprava lahko ob upoštevanju vseh okoliščin določi:

1. da se morajo dela opraviti neprekinjeno ali samo v nočnem času oziroma izven prometnih konic,
2. da bo namesto upoštevanja izjave iz prve alineje drugega odstavka sama, vendar na stroške vlagatelja in ob upoštevanju predpisov o javnih naročilih, poskrbel za povrnitev javne površine v prejšnje stanje,
3. da mora vlagatelj po povrnitvi v prejšnje stanje po potrebi pridobiti strokovno ekspertizo izvedenih del v obsegu, ki ga posebej določi občinska uprava.

(6) Za večje posege v javne površine, pred izdajo soglasja občinska uprava kot jamstvo za dobro izvedena dela lahko po presoji vseh okoliščin zahteva garancijo banke ali drug ustrezn instrument zavarovanja. Če vlagatelj ne izpolni obveznosti iz soglasja, potrebna dela naroči na njegove stroške občinska uprava.

8. VSEBINA IN NAČIN IZVAJANJA OBVEZNE GOSPODARSKE JAVNE SLUŽBE UREJANJA IN ČIŠČENJA JAVNIH POVRŠIN

8.1. Organizacijska in prostorska zasnova opravljanja javne službe

36. člen

(oblika izvajanja gospodarske javne službe)

V Občini Šempeter - Vrtojba (v nadaljevanju: občina) se obvezna gospodarska javna služba iz drugega odstavka 1. člena tega odloka izvaja v režijskem obratu (v nadaljevanju: izvajalec).

37. člen

(dolžnost izvajalca gospodarske javne službe)

(1) Za nemoteno izvajanje gospodarske javne službe mora izvajalec:

- redno, trajno, neprekinjeno in strokovno izvajati vsa dela in naročati vse potrebne storitve, ki so potrebna za izvajanje gospodarske javne službe za celotno območje občine,
- redno in pravočasno obveščati občinsko upravo o posameznih aktivnostih izvajanja gospodarske javne službe,
- voditi evidence o izvajanju gospodarske javne službe,
- zagotavljati in objavljati predpisane podatke ter poročati pristojnim organom,
- v sodelovanju z občinsko upravo skrbeti za razvoj, načrtovanje in pospeševanje gospodarske javne službe ter za investicijsko načrtovanje in gospodarjenje z objekti, napravami in sredstvi, potrebnimi za izvajanje gospodarske javne službe,
- pripravljati predloge letnih in dolgoročnih Programov izvajanja gospodarske javne službe urejanja in čiščenja javnih površin.

(2) Med izvajanjem gospodarske javne službe mora izvajalec sodelovati tudi z drugimi izvajalci gospodarskih javnih služb v občini, posebej še z izvajalcem gospodarske javne službe rednega vzdrževanja občinskih javnih cest.

38. člen

(območje izvajanja)

Gospodarska javna služba iz se izvaja na celotnem območju Občine Šempeter - Vrtojba.

8.2. Vrsta in obseg javnih dobrin ter njihova prostorska razporeditev

39. člen

(predmet gospodarske javne službe glede na javno površino)

(1) Obvezna gospodarska javna služba iz drugega odstavka 1. člena tega odloka se v celoti ali delno izvaja na javnih površinah, ki so:

1. določene v 3. členu tega odloka,
2. vse občinske javne ceste in nekategorizirane poti po katerih se odvija javni promet, na katerih se javna služba izvaja v delu, ki se nanaša na dodatno čiščenje, pometanje in pranje občinskih cest,
3. druge javne površine, ki jih v kataster javnih površin, na katerih se izvaja gospodarska javna služba, uvrsti občinska uprava.

(2) V območju meja naselja med javno službo iz drugega odstavka 1. člena tega odloka spada tudi vzdrževanje prometnih površin, objektov in naprav na, ob ali nad voziščem državnih cest, ki so v funkciji javnih površin naselja, kot to določa Zakon o cestah, in sicer:

– zelenih površin in urbane opreme v območju cestnega sveta.

(3) Zagotavljanje urejenosti pokopališč se ne izvaja v okviru obvezne občinske gospodarske javne službe urejanja in čiščenja javnih površin, pač pa se izvaja skladno z določili odloka, ki ureja pokopališki red.

40. člen

(vsebina javne službe)

(1) Urejanje in čiščenje javnih površin obsega predvsem:

1. čiščenje, pometanje in pranje tlakovanih javnih površin ter dodatno čiščenje, pometanje in pranje občinskih cest in nekategoriziranih poti po katerih se odvija javni promet znotraj meja naselij,
2. praznjenje in vzdrževanje posod za odpadke in pobiranje navlake,
3. postavljanje, vzdrževanje in obnavljanje prometne signalizacije in prometne opreme ter turistične in druge obvestilne prometne signalizacije, opozorilnih napisov (prepovedi, usmerjanje in podobno) na javnih površinah, ki niso občinske ceste,
4. tekoče vzdrževanje urbane opreme, kot so posode za odpadke, nadstrešnice avtobusnih postajališč, javne pipe, ograje, oglasne naprave ter oglasne table v lasti občine, obvestilne in opozorilne table, stojala za kolesa, klopi in drugi elementi urbane opreme,
5. tekoče vzdrževanje otroških igral in igrišč ter orodij za rekreacijo,
6. tekoče vzdrževanje in urejanje posameznih dreves, parkov, drevoredov, zelenic in drugih javnih nasadov, zlasti pa:
 - negovanje in obnavljanje drevja, grmičevja, cvetličnih nasadov in trat,
 - zatiranje plevela in drugih rastlin, ki ovirajo rast parkovnih rastlin,
 - varstvo rastlin pred požarom, mrazom, sušo, poplavo, rastlinskimi boleznimi, škodljivci in poškodbami,
 - čiščenje suhih vej, odpadnega listja in drugih odpadkov ter po posledicah naravnih nesreč,
7. vzdrževanje in obnavljanje urejenih poti ter odvodnje javnih površin.

(2) Med urejanje in čiščenje javnih površin sodi tudi interventno vzdrževanje in obnova tlakov, robnikov, sistema odvodnjavanja, urbane opreme in drugih elementov javnih površin, z namenom zagotavljanja varne rabe javne površine.

(3) Med urejanje in čiščenje javnih površin sodi tudi zimska služba, ki obsega sklop dejavnosti in opravil, ki so potrebna za varno rabo javnih površin v zimskih razmerah, to je zaradi snega, poledice ali drugih zimskih pojavov, zlasti pa:

- zagotavljanje potrebnega števila prometnih znakov in obvestil,
- pluzenje in posipanje javnih površin,
- odstranjevanje in odvažanje snega z javnih površin,
- čiščenje mrež in odtočnih požiralnikov v času odjuge,
- čiščenje zasnežene prometne in obvestilne signalizacije,

– obveščanje javnosti.

(4) Med dela javne službe sodijo tudi strokovna tehnične naloge s področja naročanja del podizvajalcem, spremljanje in nadzor izvedenih del podizvajalcev, priprava letnih načrtov in poročil, priprava in sodelovanje pri pripravi potrebne investicijske in gradbene dokumentacije, računovodska opravila in druga administrativna opravila.

41. člen

(izvedbeni program urejanja in čiščenja javnih površin)

(1) Urejanje in čiščenje javnih površin se opravlja v skladu z izvedbenim programom urejanja in čiščenja javnih površin, ki ga ob upoštevanju razpoložljivih finančnih sredstev na predlog izvajalca gospodarske javne službe pripravi občinska uprava.

(2) Izvedbeni program urejanja in čiščenja javnih površin se pripravi za vsako obdobje leta, ki pogojuje posamezne vrste del. Z izvedbenim programom urejanja in čiščenja javnih površin se določijo opravljanja posameznih del, tehnološki postopki, roki izvedbe ter drugi pogoji (npr. vrsta del, strojno ali ročno delo, vrsta strojev za izvajanje del, časovno izvajanje del).

42. člen

(izvedbeni program zimske službe na javnih površinah)

(1) Občinska uprava na predlog izvajalca gospodarske javne službe vsako leto do 15. oktobra pripravi izvedbeni program zimske službe javnih površin.

(2) Z izvedbenim programom zimske službe se določijo zlasti:

– organizacijska shema vodenja ter pristojnosti in odgovornosti izvajalcev zimske službe (redno vzdrževanje javnih cest in urejanje in čiščenje javnih površin) s podatki o medsebojni komunikaciji (npr. kontaktni podatki, podatki o centrih obveščanja),

– usklajenost različnih izvajalcev zimske službe na javnih površinah in cestah v naseljih (npr. vzdrževanje površin za pešce in kolesarje, križišč, priključkov, avtobusnih postajališč in dostopa do njih, odstranjevanje snega, odvoz na deponije),

– lokacije stalnih večjih koncentracij izvora ali cilja pešcev, uporabe objektov ali površin v javni rabi v naseljih (npr. šole, nakupovalni centri, železniške in avtobusne postaje in postajališča, zdravstveni dom, bolnišnica, dom za starejše, športni objekti, kulturne dvorane, javna parkirišča),

– vodja koordiniranega dela različnih izvajalcev,

– seznam pogodbenih izvajalcev,

– razpored pripravljanih del,

– načrt mreže prehodov javnih površin s stopnjo prednosti in izhodiščna mesta za izvajanje zimske službe glede na lokacije stalnih večjih koncentracij izvora ali cilja pešcev, uporabe objektov ali površin v javni rabi v naseljih (npr. šole, nakupovalni centri, železniške in avtobusne postaje in postajališča, zdravstveni dom, bolnišnica, dom za starejše, športni objekti, kulturne dvorane, javna parkirišča),

– seznam posebno težavnih območij na javnih površinah ob nastanku neugodnih vremenskih razmer,

– seznam z oznako mest za postavitev prometne signalizacije za čas trajanja zimske službe,

– razporeditev mehanizacije, opreme, materiala za posipanje in delavcev za izvajanje načrtovanih del,

– dežurstva, obveznost prisotnosti, stopnje pripravljenosti in razpored delovnih skupin,

– načrt posipanja proti poledici in odstranjevanja snega (plužne in posipne poti),

– dela po zimski službi (npr. odstranitev ostankov posipnih materialov, začasno postavljene prometne signalizacije).

43. člen

(posipanje javnih površin zaradi preprečevanja poledice)

(1) V obdobjih, ko obstaja nevarnost nastanka poledice, se izpostavljene javne površine posipajo zaradi preprečevanja poledice. Mesta in način posipanja se določijo glede na vremenske razmere, geografsko-klimatske razmere, lego, naklon ter druge lokalne razmere.

(2) Za posipanje topilnih sredstev se uporabljajo naprave, ki omogočajo natančno odmerjanje količin. Naprave za merjenje posipa s kemičnimi sredstvi morajo biti predhodno umerjene, kar se dokazuje z dokazilom o kalibraciji take naprave.

44. člen

(pričetek odstranjevanja snega)

(1) Sneg se s prehodov na javnih površinah pričeti odstranjevati, ko doseže debelino 10 cm.

(2) V izjemnih primerih je možno ne glede na določilo prejšnjega odstavka tega člena pričeti z odstranjevanjem snega tudi pri nižji višini zapadlega snega.

(3) Sneg mora biti odstranjen s prehoda na javni površini tako, da je očiščen hodnik širine vsaj 1 m.

45. člen

(izvajanje javne službe v izrednih razmerah)

(1) V času izrednih razmer (velike snežne padavine, naravne in druge nesreče) lahko župan poleg režijskega obrata, za izvajanje gospodarske javne službe aktivira tudi enote za zaščito, reševanje in pomoč v občini.

(2) V primeru iz prvega odstavka tega člena prevzame Občinski štab za civilno zaščito nadzor nad izvajanjem gospodarske javne službe.

8.3. Pogoji za zagotavljanje in uporabo javnih dobrin

46. člen

(uporaba javnih dobrin)

(1) Javne dobrine, to so urejene in čiste javne površine, so zagotovljene vsakomur pod enakimi pogoji.

(2) Dovoljene pravice posebne rabe so urejene v posebnem odloku.

47. člen

(urnik omejitev izvajanja javnih služb)

(1) Za zagotovitev neoviranega prometa vozil in pešcev v prometnih konicah lahko občinska uprava določi:

1. območje najpomembnejših prometnih površin (cest, ulic, trgov) ter čas oziroma obdobje dneva, v katerem ni dovoljeno opravljati njihovega čiščenja,

2. obdobje dneva, v katerem se na določenih prometnih površinah (ulicah, trgih) ne sme opravljati zbiranja komunalnih odpadkov, ki bi oviralo promet, ter izvajanje drugih javnih služb,

3. območja in/oziroma obdobja dneva omejitve dostave.

(2) Zaradi temeljitega čiščenja javnih cest občinska uprava lahko začasno prepove parkiranje motornih vozil na delu javne ceste in drugih javnih površinah.

8.4. Pravice in obveznosti uporabnikov

48. člen

(uporabniki)

Uporabniki storitev gospodarske javne službe (javnih dobrin) so vsi uporabniki javnih površin. Plačnik izvajanja gospodarske javne službe pa je občina.

49. člen

(pravice uporabnikov)

Uporabniki imajo zlasti pravico:

– do trajnega, rednega in nemotenega zagotavljanja gospodarske javne službe.

50. člen

(obveznosti uporabnikov)

Uporabniki so dolžni:

– omogočiti neovirano opravljanje storitev gospodarske javne službe,
 – omogočati neoviran dostop do vseh javnih površin, kjer se opravljajo storitve gospodarske javne službe,
 – obveščati občinsko upravo o vseh dejstvih, pomembnih za izvajanje gospodarske javne službe posebno pa o vsaki poškodbi ali spremembi na javni površini, ki lahko vpliva na njeno varno uporabo.

8.5. Viri financiranja gospodarskih javnih služb in način njihovega oblikovanja

51. člen

(financiranje gospodarske javne službe)

Gospodarska javna služba se financira iz proračuna občine.

52. člen

(prihodki od posebnih pravic rabe)

Vsi prihodki povezani s posebnimi pravicami rabe javnih površin so prihodki občinskega proračuna.

53. člen

(računovodstvo)

(1) Občinska uprava vodi ločeno računovodstvo za gospodarsko javno službo v skladu s predpisi.

(2) Občinska uprava vodi na ločenih stroškovnih mestih tudi prihodke in odhodke za javne površine, na katerih se izvaja izbirna občinska gospodarska javna služba upravljanje in urejanje plačiljivih parkirišč ter vse ostale javne površine.

8.6. Vrsta in obseg objektov in naprav, potrebnih za izvajanje gospodarske javne službe, ki so lastnina občine ter del javne lastnine, ki je javno dobro in varstvo, ki ga uživa

54. člen

(gospodarska javna infrastruktura)

Občina za izvajanje gospodarske javne službe ne zagotavlja gospodarske javne infrastrukture.

55. člen

(objekti in naprave)

(1) Občina za izvajanje javne službe zagotavlja objekte in naprave, ki niso gospodarska javna infrastruktura in v naravi predstavljajo skladišča, parkirišča, delavnice, garderobe, pisarne in druge prostore potrebne za izvajanje javne službe.

(2) Občina za izvajanje javne službe zagotavlja orodje, delovne stroje in vozila potrebna za izvajanje javne službe.

(3) Sredstva se vodijo v poslovnih knjigah občine skladno s predpisi o računovodstvu.

8.7. Program javne službe in poročanje

56. člen

(program javne službe)

(1) Letni program izvajanja gospodarske javne službe izdelava izvajalec javne službe do 30. 11. za naslednje leto in ga predloži v usklajevanje in potrditev občinski upravi.

(2) Letni program izvajanja gospodarske javne službe mora vsebovati naslednje podatke:

– podatke o načrtovanih delih za izvedbo gospodarske javne službe za tekoče leto,

– podatke o načrtovanih delih za izvedbo gospodarske javne službe za naslednje leto,

– podatke o načrtovanih stroških izvajanja gospodarske javne službe za tekoče leto,

– podatke o načrtovanih stroških izvajanja gospodarske javne službe za prihodnje leto,

– podatke o načrtovanih vlaganjih v objekte in opremo za izvajanje gospodarske javne službe v tekočem letu,

– podatke o načrtovanih vlaganjih v objekte in opremo za izvajanje gospodarske javne službe v naslednjem letu,

– podatke o poslovanju, ki lahko vplivajo na nastajanje stroškov ali drugače vplivajo na izvajanje gospodarske javne službe.

(3) S potrjenim programom izvajanja gospodarske javne službe župan seznani občinski svet.

57. člen

(poročanje)

(1) Izvajalec gospodarske javne službe je dolžan najkasneje do 31. 3. vsakega naslednjega leta občinski upravi v potrditev predložiti letno poročilo izvajanju gospodarske javne službe v preteklem letu.

(2) Letno poročilo izvajanja gospodarske javne službe mora vsebovati naslednje podatke:

– podatke o izvedenih delih gospodarske javne službe za predpreteklo leto,

– podatke o načrtovanih delih za izvajanje gospodarske javne službe za preteklo leto,

– podatke o izvedenih delih za izvajanje gospodarske javne službe za preteklo leto,

– podatke o dejanskih stroških gospodarske javne službe za predpreteklo leto,

– podatke o načrtovanih stroških gospodarske javne službe za preteklo leto,

– podatke o dejanskih stroških gospodarske javne službe za preteklo leto,

– podatke o izvedenih vlaganjih v objekte in opremo za izvajanje gospodarske javne službe v predpreteklem letu,

– podatke o načrtovanih vlaganjih v objekte in opremo za izvajanje gospodarske javne službe v preteklem letu,

– podatke o izvedenih vlaganjih v objekte in opremo za izvajanje gospodarske javne službe v preteklem letu,

– podatke o poslovanju, ki so vplivali na nastajanje stroškov ali so drugače vplivali na izvajanje gospodarske javne službe,

– opisno oceno izvajanja gospodarske javne službe v preteklem letu, ki mora vključevati tudi podatke o pritožbah uporabnikov.

(3) S potrjenim letnim poročilom o izvajanju gospodarske javne službe župan seznani občinski svet.

9. INŠPEKCIJSKI NADZOR TER PREKRŠKOVNI ORGANI

58. člen

(inšpekcijski nadzor)

Inšpekcijski nadzor nad izvajanjem tega odloka izvaja občinski organ, ki ima nalogo opravljanja občinskega inšpekcijskega nadzorstva.

59. člen

(obseg inšpekcijskega nadzora)

Občinski inšpektor pri opravljanju inšpekcijskega nadzora nadzira zlasti:

– ali se javne površine uporabljajo za namen ter na način in pod pogoji, kot jih določajo ta odlok in ostali predpisi,

– ali so javne površine redno vzdrževane skladno s pogoji tega odloka in ostalimi predpisi, ter omogočajo varno uporabo,

– ali je prometna signalizacija in oprema na javnih površinah postavljena in vzdrževana skladno s pogoji tega odloka in ostalimi predpisi,

– ali so zapore javnih površin zaradi del ali prireditev na njih postavljene in vzdrževane skladno s tem odlokom, ostalimi predpisi, in izdanim soglasjem,

– ali so izpolnjeni pogoji za gradnjo in rekonstrukcijo stavb in objektov, postavljanje kakršnih koli drugih objektov in naprav, postavljanje objektov za obveščanje in oglaševanje, gradnjo gospodarske javne infrastrukture ter za druge posege v območju javne površine po tem odloku,

– ali se investicijska vzdrževalna dela ali vzdrževalna dela v javno korist izvajajo skladno s pogoji tega odloka in predpisi, ki urejajo javne površine, in ali so izpolnjeni pogoji za izročitev javne površine v uporabo po tem odloku.

60. člen

(vodenje inšpekcijskega postopka)

(1) Vodenje inšpekcijskega postopka, izrekanje ukrepov in vročanje inšpekcijskih odločb se izvede po določbah zakona, ki ureja inšpekcijski nadzor.

(2) V primeru nujnih ukrepov v javnem interesu se za kraj vročanja in mesto, na katerem se pusti obvestilo o poskusu vročanja, šteje tudi gradbišče, objekt oziroma kraj izvajanja del, v zvezi s katerim se vodi postopek.

(3) Zoper odločbo občinskega inšpektorja je dovoljena pritožba v osmih dneh od dneva njene vročitve. Pritožba zoper odločbo ne zadrži njene izvršitve.

61. člen

(splošni inšpekcijski ukrepi)

(1) Občinski inšpektor z opozorilom, če oceni, da je to zadosten ukrep, ali z odločbo:

1. odredi, da se v roku, ki ga določi, odpravijo nepravilnosti, ki jih ugotovi v zvezi:

– z vzdrževalnimi deli na javnih površinah v nasprotju z zakonom ali predpisi,

– s postavitvijo in vzdrževanjem prometne signalizacije in prometne opreme ter naprav in ukrepov za umirjanje cestnega prometa v nasprotju s prometno ureditvijo oziroma predpisi,

– s postavitvijo in vzdrževanjem zapore javne površine v nasprotju s soglasjem oziroma predpisi,

– z gradnjo in rekonstrukcijo stavb in objektov, postavljanjem kakršnih koli drugih objektov in naprav ter izvajanjem kakršnihkoli del na javnih površinah v nasprotju s soglasjem,

– z gradnjo gospodarske javne infrastrukture oziroma drugimi posegi v območju javne površine brez soglasja ali če niso izpolnjeni pogoji izdanega soglasja,

– z rekonstrukcijo javne površine v nasprotju s predpisi,

2. odredi, da se do pridobitve soglasja ali do izpolnitve pogojev iz izdanega soglasja ustavi:

– gradnja gospodarske javne infrastrukture oziroma drugi posegi v območju javne površine,

– gradnja ali rekonstrukcija stavb in objektov, postavljanje kakršnih koli drugih objektov in naprav ter izvajanje kakršnihkoli del na javnih površinah,

3. odredi, da se do odprave ugotovljenih nepravilnosti ustavi rekonstrukcija javne površine, če se ne odpravijo ugotovljene nepravilnosti v roku, ki ga je določil,

4. odredi odstranitev objekta za obveščanje in oglaševanje, ki je na javni površini postavljen brez soglasja ali v nasprotju s pogoji iz izdanega soglasja, ali se uporablja v nasprotju s pogoji iz izdanega soglasja,

5. odredi odstranitev ovir z javne površine, ki ovirajo uporabo le-te,

6. odredi čiščenje oziroma vzpostavitev prejšnjega stanja ali drugačno sanacijo javne površine, če vzpostavitev v prejšnje stanje ni možna, po drugi osebi, na stroške povzročitelja.

(2) Občinski inšpektor mora o svojih ugotovitvah iz 2. točke prejšnjega odstavka brez odlašanja obvestiti pristojnega gradbenega inšpektorja.

(3) Občinski inšpektor mora obravnavati prijave, pritožbe, sporočila in druge vloge v zadevah iz svoje pristojnosti in vlagatelje na njihovo zahtevo obvestiti o svojih ukrepih.

62. člen

(začasni ukrep omejitve uporabe javne površine)

(1) Občinski inšpektor sme v primerih, ko bi bila ogrožena varna uporaba javne površine ali bi lahko nastala škoda na njej, odrediti začasno prepoved oziroma omejitev uporabe javne površine in druge ukrepe, da se odvrne nevarnost ali prepreči škoda.

(2) Ukrep iz prejšnjega odstavka je začasen in traja dokler so razlogi zanj.

(3) Ukrep začasne prepovedi oziroma omejitve uporabe javne površine iz prvega odstavka tega člena mora izvesti izvajalec urejanja in čiščenja javne površine v okviru izvajanja te javne službe.

(4) O ukrepih iz prvega odstavka tega člena mora občinski inšpektor obvestiti občinsko upravo, policijo in občinsko redarstvo.

63. člen

(splošni ukrepi redarjev)

(1) Občinski redar z ustno odredbo:

1. odredi odstranitev ovir z javne površine, ki ovirajo uporabo le-te,

2. odredi odstranitev napačno parkiranih vozil,

3. odredi čiščenje oziroma vzpostavitev prejšnjega stanja ali drugačno sanacijo javne površine.

(2) Če ustne odredbe iz prejšnjega odstavka redar ne more izreči povzročitelju, lahko odredi izvedbo ukrepov po drugi osebi, na stroške povzročitelja.

64. člen

(prekrškovni organi)

(1) Občinski organ, ki ima nalogo opravljanja občinskega inšpekcijskega nadzorstva, je prekrškovni organ za vse prekrške iz tega odloka, razen za prepovedi zasedbe javne površine z namenom oviranja ali preprečevanja uporabe javne površine ostalim, določene v 4. členu tega odloka in prepovedi ogrožanja in nenamenske rabe javnih površin, ki so določene v 27. členu tega odloka.

(2) Občinski organ, ki ima nalogo opravljanja občinskega redarstva, je prekrškovni organ za prepovedi zasedbe javne površine z namenom oviranja ali preprečevanja uporabe javne površine ostalim, določene v 4. členu tega odloka in prepovedi ogrožanja in nenamenske rabe javnih površin, ki so določene v 27. členu tega odloka.

(3) Uporabniki javnih površin se morajo ravnati po znakih, ukazih oziroma odredbah pooblaščenih uradnih oseb, pri opravljanju nadzora nad določbami tega odloka.

(4) Z globo 250 eurov se kaznuje za prekršek uporabnik javne površine, ki ne ravna po znaku, ukazu oziroma odredbi pooblaščenih uradnih oseb.

(5) Z globo 2.000 eurov se kaznuje za prekršek pravna oseba, samostojni podjetnik posameznik ali posameznik, ki samostojno opravlja dejavnost, ki pooblaščenim uradnim sebi ne omogoči izvedbo postopka ter ukrepov, določenih v tem odloku.

10. PREDHODNE IN KONČNE DOLOČBE

65. člen

(prvi Program razvoja in vzdrževanja javnih površin)

Prvi predlog Programa razvoja in vzdrževanja javnih površin župan predloži občinskemu svetu v šestih mesecih po uveljavitvi tega odloka.

66. člen

(prenehanje veljavnost drugih predpisov)

Z uveljavitvijo tega odloka prenehajo veljati:

- Odlok o občinskih javnih cestah in drugih javnih površinah v Občini Šempeter - Vrtojba (Uradni list RS, št. 59/08),
- Odlok o zunanjem videzu naselij v Občini Šempeter - Vrtojba (Uradne objave, št. 12/00), in
- Odlok o urejanju, vzdrževanju in varstvu zelenih površin na območju Občine Šempeter - Vrtojba (Uradne objave, št. 12/00).

67. člen

(začetek veljavnosti odloka)

Ta odlok začne veljati dan po objavi v Uradnem listu Republike Slovenije.

Št. 007-0012/2022-4

Šempeter pri Gorici, dne 3. februarja 2022

Župan
Občine Šempeter - Vrtojba
mag. Milan Turk

435. Grobnine in enotni cenik uporabe pokopališča, pokopaliških objektov in naprav ter druge pokopališke infrastrukture za pokopališči v Šempetru pri Gorici in Vrtojbi

Na podlagi 17. in 25. člena Odloka o pokopališkem redu v Občini Šempeter - Vrtojba ter na podlagi 15. člena Statuta Občine Šempeter - Vrtojba (Uradni list RS, št. 5/18) je Občinski svet Občine Šempeter - Vrtojba na 30. redni seji dne 3. februarja 2022 sprejel

GROBNINE IN ENOTNI CENIK uporabe pokopališča, pokopaliških objektov in naprav ter druge pokopališke infrastrukture za pokopališči v Šempetru pri Gorici in Vrtojbi

Letne grobnine:

Vrsta groba	Grobnina z vključenim DDV
grobnina – enojni grob	18,00 EUR
grobnina – otroški grob	10,80 EUR
grobnina – žarni grob	10,80 EUR
grobnina – žarna niša v žarnem zidu	26,10 EUR
grobnina – dvojni grob	29,70 EUR
grobnina – grobnica	36,00 EUR
grobnina – prostor za raztros pepela	5,40 EUR

Uporaba mrliških vežic in opreme v njih za vsak pogreb:

	Cena z vključenim DDV
Uporaba mrliške vežice z opremo	40,00 EUR

Uporaba električnega priključka:

Izvajalcem del na pokopališčih se za uporabo električnega priključka zaračuna porabo električne energije po dejanski porabi, ki se ugotovi z odčitkom števca pred začetkom uporabe in po končani uporabi priključka.

Št. 007-0011/2022-7

Šempeter pri Gorici, dne 3. februarja 2022

Župan
Občine Šempeter - Vrtojba
mag. Milan Turk

ŠMARTNO PRI LITIJU

436. Odlok o proračunu Občine Šmartno pri Litiji za leto 2022

Na podlagi 29. člena Zakona o lokalni samoupravi (Uradni list RS, št. 94/07 – UPB2, 76/08, 79/09, 51/10, 40/12 – ZUJF, 14/15 – ZUUJFO, 11/18 – ZSPDPSP-1, 30/18, 61/20 – ZIUZEOP-A in 80/20 – ZIUOOPE), 29. člena Zakona o javnih financah (Uradni list RS, št. 11/11 – UPB4 (14/13 – popr.), 101/13, 55/15 – ZFisP, 96/15 – ZIPRS1617, 13/18 in 195/20 – odl. US) in 14. člena Statuta Občine Šmartno pri Litiji (Uradni list RS, št. 70/18) je Občinski svet Občine Šmartno pri Litiji na 16. redni seji občinskega sveta dne 9. 2. 2022 sprejel

ODLOK

o proračunu Občine Šmartno pri Litiji za leto 2022

1. SPLOŠNA DOLOČBA

1. člen

(vsebina odloka)

S tem odlokom se za Občino Šmartno pri Litiji za leto 2022 določajo proračun, postopki izvrševanja proračuna ter obseg zadolževanja in poroštev občine in javnega sektorja na ravni občine (v nadaljnjem besedilu: proračun).

2. VIŠINA SPLOŠNEGA DELA PRORAČUNA IN STRUKTURA POSEBNEGA DELA PRORAČUNA

2. člen

(sestava proračuna in višina splošnega dela proračuna)

V splošnem delu proračuna so prikazani prejemki in izdatki po ekonomski klasifikaciji do ravni podkontov.

Splošni del proračuna se na ravni podskupin kontov do- loča v naslednjih zneskih:

Konto	Splošni del proračuna Občine Šmartno pri Litiji za leto 2022	Proračun 2022 (v EUR)
A. BILANCA PRIHODKOV IN ODHODKOV		
I.	SKUPAJ PRIHODKI (70+71+72+73+74+78)	7.139.516
	TEKOČI PRIHODKI (70+71)	5.552.981
70	DAVČNI PRIHODKI (700+703+704+706)	4.825.051
700	DAVKI NA DOHODEK IN DOBIČEK	4.317.781
703	DAVKI NA PREMOŽENJE	392.670
704	DOMAČI DAVKI NA BLAGO IN STORITVE	114.600
706	DRUGI DAVKI	0
71	NEDAČNI PRIHODKI (710+711+712+713+714)	727.930
710	UDELEŽBA NA DOBIČKU IN DOHODKI OD PREMOŽENJA	524.730
711	TAKSE IN PRISTOJBINE	8.200
712	DENARNE KAZNI	12.000
713	PRIHODKI OD PRODAJE BLAGA IN STORITEV	0
714	DRUGI NEDAČNI PRIHODKI	183.000
72	KAPITALSKI PRIHODKI (720+721+722)	193.048

720	PRIHODKI OD PRODAJE OSNOVNIH SREDSTEV	161.949
721	PRIHODKI OD PRODAJE ZALOG	0
722	PRIHODKI OD PRODAJE ZEMLJIŠČ IN NEOPREDMETENIH SREDSTEV	31.099
73	PREJETE DONACIJE (730+731)	0
730	PREJETE DONACIJE IZ DOMAČIH VIROV	0
731	PREJETE DONACIJE IZ TUJINE	0
74	TRANSFERNI PRIHODKI (740+741)	1.393.487
740	TRANSFERNI PRIHODKI IZ DRUGIH JAVNOFINANČNIH INSTITUCIJ	1.155.975
741	PREJETA SREDSTVA IZ SREDSTEV PRORAČUNA EU	237.512
78	PREJETA SREDSTVA IZ EVROPSKE UNIJE (787)	0
787	PREJETA SREDSTVA OD DRUGIH EVROPSKIH INSTITUCIJ IN IZ DRUGIH DRŽAV	0
II.	SKUPAJ ODHODKI (40+41+42+43)	8.611.745
40	TEKOČI ODHODKI (400+401+402+403+409)	1.899.914
400	PLAČE IN DRUGI IZDATKI ZAPOSLENIM	375.962
401	PRISPEVKI DELODAJALCEV ZA SOCIALNO VARNOST	59.692
402	IZDATKI ZA BLAGO IN STORITVE	1.387.730
403	PLAČILA DOMAČIH OBRESTI	23.050
409	REZERVE	53.480
41	TEKOČI TRANSFERI (410+411+412+413+414)	2.672.632
410	SUBVENCIJE	36.000
411	TRANSFERI POSAMEZNIKOM IN GOSPODINJSTVOM	1.759.920
412	TRANSFERI NEPROFITNIM ORGANIZACIJAM IN USTANOVAM	151.888
413	DRUGI TEKOČI DOMAČI TRANSFERI	724.823
414	TEKOČI TRANSFERI V TUJINO	0
42	INVESTICIJSKI ODHODKI (420)	3.678.998
420	NAKUP IN GRADNJA OSNOVNIH SREDSTEV	3.678.998
43	INVESTICIJSKI TRANSFERI (431+432)	360.201
431	INVESTICIJSKI TRANSFERI PRAVNIM IN FIZIČNIM OSEBAM	90.000
432	INVESTICIJSKI TRANSFERI PRORAČUNSKIM UPORABNIKOM	270.201
III.	PRORAČUNSKI PRESEŽEK (PRIMANJKLJAJ) (I.-II.) (SKUPAJ PRIHODKI MINUS SKUPAJ ODHODKI)	-1.472.229
B. RAČUN FINANČNIH TERJATEV IN NALOŽB		
IV.	PREJETA VRAČILA DANIH POSOJIL IN PRODAJA KAPITALSKIH DELEŽEV (75)	0
75	PREJETA VRAČILA DANIH POSOJIL IN PRODAJA KAPITALSKIH DELEŽEV (750+751+752)	0

750	PREJETA VRAČILA DANIH POSOJIL	0
751	PRODAJA KAPITALSKIH DELEŽEV	0
752	KUPNINE IZ NASLOVA PRIVATIZACIJE	0
V.	DANA POSOJILA IN POVEČANJE KAPITALSKIH DELEŽEV (44)	0
44	DANA POSOJILA IN POVEČANJE KAPITALSKIH DELEŽEV (440+441+442+443)	0
440	DANA POSOJILA	0
441	POVEČANJE KAPITALSKIH DELEŽEV IN NALOŽB	0
442	PORABA SREDSTEV KUPNIN IZ NASLOVA PRIVATIZACIJE	0
443	POVEČANJE NAMENSKEGA PREMOŽENJA V JAVNIH SKLADIH IN DRUGIH PRAVNIH OSEBAH JAVNEGA PRAVA, KI IMAJO PREMOŽENJE V SVOJI LASTI	0
VI.	PREJETA MINUS DANA POSOJILA IN SPREMEMBE KAPITALSKIH DELEŽEV (IV.-V.)	0
C. RAČUN FINANCIRANJA		
VII.	ZADOLŽEVANJE (50)	1.300.000
50	ZADOLŽEVANJE (500)	1.300.000
500	DOMAČE ZADOLŽEVANJE	1.300.000
VIII.	ODPLAČILA DOLGA (55)	310.662
55	ODPLAČILA DOLGA (550)	310.662
550	ODPLAČILA DOMAČEGA DOLGA	310.662
IX.	POVEČANJE (ZMANJŠANJE) SREDSTEV NA RAČUNIH (I.+IV.+VII.-II.-V.-VIII.)	-482.891
X.	NETO ZADOLŽEVANJE (VII.-VIII.)	989.338
XI.	NETO FINANCIRANJE (VI.+X.-IX.)	1.472.229
XII.	STANJE SREDSTEV NA RAČUNIH OB KONCU PRETEKLEGA LETA	483.669

Posebni del proračuna sestavljajo finančni načrti neposrednih uporabnikov, ki so razdeljeni na naslednje programske dele: področja proračunske porabe, glavne programe in podprograme, predpisane s programsko klasifikacijo izdatkov občinskih proračunov. Podprogram je razdeljen na proračunske postavke, te pa na podskupine kontov ter podkonte, določene s predpisanim kontnim načrtom.

Posebni del proračuna do ravni proračunskih postavk – podkontov in načrt razvojnih programov sta prilogi k temu odloku in se objavita na spletni strani Občine Šmartno pri Litiji.

Načrt razvojnih programov sestavljajo projekti.

3. POSTOPKI IZVRŠEVANJA PRORAČUNA

3. člen

(izvrševanje proračuna)

V tekočem letu se izvršuje proračun tekočega leta.

Proračun se izvršuje skladno z določbami zakona, ki ureja javne finance in podzakonskimi predpisi, izdanimi na njegovi podlagi, in tega odloka.

Proračun se izvršuje na ravni proračunske postavke – podkonta.

Veljavni načrt razvojnih programov tekočega leta mora biti za tekoče leto usklajen z veljavnim proračunom.

4. člen

(namenski prihodki in odhodki proračuna)

Namenski prihodki proračuna so poleg prihodkov, določenih v prvem stavku prvega odstavka 43. člena ZJF in prvem odstavku 80. člena ZJF, tudi:

1. prihodki požarne takse po 59. členu Zakona o varstvu pred požarom (Uradni list RS, št. 3/07 – UPB1, 9/11, 83/12, 61/17 – GZ in 189/20 – ZFRO), ki se uporabijo za namen, določen v tem zakonu,

2. prihodki okoljske dajatve za onesnaževanje okolja zaradi odvajanja odpadnih voda, ki se namenijo za gradnjo infrastrukture, namenjene izvajanju občinskih obveznih javnih služb varstva okolja v skladu z državnimi operativnimi programi, sprejetimi s predpisi varstva okolja na področju čiščenja in odvajanja odpadnih voda, ravnanja s komunalnimi odpadki in odlaganja odpadkov, ter zagotavljanje oskrbovalnih standardov, tehničnih, vzdrževalnih, organizacijskih in drugih ukrepov, predpisanih za izvajanje obveznih občinskih gospodarskih javnih služb varstva okolja,

3. prihodki od najemnin gospodarske javne infrastrukture, ki se namenijo izgradnji komunalne infrastrukture ter izgradnji in vzdrževanju vodovodov,

4. prihodki od koncesijske dajatve za trajnostno gospodarjenje z divjadjo, ki se namenijo za izvajanje ukrepov varstva in vlaganj v naravne vire,

5. prihodki od koncesijske dajatve za posekan in prodan les, ki se namenijo za vzdrževanje krajevnih in lokalnih cest,

6. prihodki od komunalnih prispevkov, ki se namenijo za izgradnjo komunalne in cestne infrastrukture,

7. prejeta sredstva za sofinanciranje investicij ali drugih točno določenih nalog oziroma projektov, ki se namenijo za namen, za katerega so sredstva prejeta.

5. člen

(prerazporejanje pravic porabe)

Osnova za prerazporejanje pravic porabe je zadnji sprejeti proračun, spremembe proračuna ali rebalans proračuna za leto izvrševanja.

O prerazporeditvah pravic porabe v posebnem delu proračuna (finančnem načrtu neposrednega uporabnika) med proračunskimi postavkami v okviru področja proračunske porabe odloča na predlog neposrednega uporabnika župan.

Župan s poročilom o izvrševanju proračuna v mesecu juliju in konec leta z zaključnim računom poroča občinskemu svetu o veljavnem proračunu za leto 2022 in njegovi realizaciji.

6. člen

(največji dovoljeni obseg prevzetih obveznosti v breme proračunov prihodnjih let)

Neposredni uporabnik lahko v tekočem letu za projekte, ki so vključeni v veljavni načrt razvojnih programov, odda javno naročilo za celotno vrednost projekta, če so zanj načrtovane pravice porabe na proračunskih postavkah v sprejetem proračunu.

Skupni obseg prevzetih obveznosti neposrednega uporabnika, ki bodo zapadle v plačilo v prihodnjih letih za investicijske odhodke in investicijske transfere ne sme presegati 120 % pravic porabe v sprejetem finančnem načrtu neposrednega uporabnika, od tega:

1. v letu 2023 90 % navedenih pravic porabe in

2. v ostalih prihodnjih letih 10 % navedenih pravic porabe.

Skupni obseg prevzetih obveznosti neposrednega uporabnika, ki bodo zapadle v plačilo v prihodnjih letih za blago in storitve in za tekoče transfere, ne sme presegati 30 % pravic porabe v sprejetem finančnem načrtu neposrednega uporabnika.

Omejitve iz drugega in tretjega odstavka tega člena ne veljajo za prevzemanje obveznosti z najemnimi pogodbami, razen če na podlagi teh pogodb lastninska pravica preide oziroma lahko preide iz najemodajalca na najemnika, in prevzemanje

obveznosti za pogodbe za dobavo elektrike, telefona, vode, komunalnih storitev in drugih storitev, potrebnih za operativno delovanje neposrednih uporabnikov ter prevzemanje obveznosti za pogodbe, ki se financirajo iz namenskih sredstev EU, namenskih sredstev finančnih mehanizmov in sredstev drugih donatorjev ter pripadajočih postavk slovenske udeležbe.

Prevzete obveznosti iz drugega in tretjega odstavka tega člena se načrtujejo v finančnem načrtu neposrednega uporabnika in načrtu razvojnih programov.

7. člen

(spremljanje in spreminjanje načrta razvojnih programov)

Neposredni uporabnik vodi evidenco projektov iz veljavnega načrta razvojnih programov.

Spremembe veljavnega načrta razvojnih programov so uvrstitve projektov v načrt razvojnih programov in druge spremembe projektov.

Neposredni uporabnik mora v 30 dneh po uveljavitvi proračuna oziroma rebalansa proračuna uskladiti načrt razvojnih programov z veljavnim proračunom. Neusklajenost med veljavnim proračunom in veljavnim načrtom razvojnih programov je dopustna le v delih, kjer se projekti financirajo z namenskimi prejemki.

Po preteku roka iz prejšnjega odstavka o spremembi vrednosti veljavnih projektov v načrtu razvojnih programov do 20 % izhodiščne vrednosti odloča župan. Občinski svet odloča o uvrstitvi projektov v veljavni načrt razvojnih programov in o spremembi vrednosti projektov nad 20 % izhodiščne vrednosti projektov.

8. člen

(proračunski skladi)

Proračunski skladi so:

1. podračun proračunske rezerve, oblikovane po ZJF

2. podračun stanovanjskega sklada.

Proračunska rezerva se v letu 2022 oblikuje v višini 42.000 eurov.

Na predlog za finance pristojnega organa občinske uprave odloča o uporabi sredstev proračunske rezerve za namene iz drugega odstavka 49. člena ZJF do višine 40.000 eurov župan in o tem s pisnimi poročili obvešča občinski svet.

4. POSEBNOSTI UPRAVLJANJA IN PRODAJE STVARNEGA IN FINANČNEGA PREMOŽENJA

9. člen

(odpis dolgov)

Če so izpolnjeni pogoji iz tretjega odstavka 77. člena ZJF, lahko župan v letu 2022 odpiše dolgove, ki jih imajo dolžniki do občine, in sicer največ do skupne višine 5.000 eurov.

Obseg sredstev se v primerih, ko dolg do posameznega dolžnika neposrednega uporabnika ne presega stroška dveh eurov, v poslovnih knjigah razknjiži in se v kvoto iz prvega odstavka tega člena ne všteva.

5. OBSEG ZADOLŽEVANJA IN POROŠTEV OBČINE IN JAVNEGA SEKTORJA

10. člen

(obseg zadolževanja občine in izdanih poroštev občine)

Za kritje presežkov odhodkov nad prihodki v bilanci prihodkov in odhodkov, presežkov izdatkov nad prejemki v računu finančnih terjatev in naložb ter odplačila dolgov v računu financiranja se občina za proračun leta 2022 lahko zadolži do višine 1.300.000 eurov.

Obseg poroštev občine za izpolnitev obveznosti javnih zavodov, javnih skladov in javnih agencij ter javnih podje-

tij, katerih ustanoviteljica oziroma soustanoviteljica je Občina Šmartno pri Litiji, v letu 2022 ne sme preseči skupne višine glavnih 20.000 eurov.

Občina lahko izdaja poročstva osebam iz prejšnjega odstavka pod naslednjimi pogoji:

1. da predhodno pridobijo pisno soglasje ustanovitelja in
2. da imajo za servisiranje dolga zagotovljena sredstva iz neproračunskih virov.

11. člen

(obseg zadolževanja in izdanih poročstev posrednih uporabnikov občinskega proračuna in javnih podjetij, katerih ustanoviteljica je občina ter pravnih oseb, v katerih ima občina neposredno ali posredno prevladujoč vpliv na upravljanje)

Posredni uporabniki občinskega proračuna, javna podjetja, katerih ustanoviteljica oziroma soustanoviteljica je občina, ter druge pravne osebe, v katerih ima občina neposredno ali posredno prevladujoč vpliv, se lahko v letu 2022 zadolžijo do skupne višine 100.000 eurov.

Posredni uporabniki občinskega proračuna, javna podjetja, katerih ustanoviteljica oziroma soustanoviteljica je občina, ter druge pravne osebe, v katerih ima občina neposredno ali posredno prevladujoč vpliv, lahko v letu 2022 izdajo poročstva do skupne višine glavnih 50.000 eurov.

12. člen

(obseg zadolževanja občine za upravljanje z dolgom občinskega proračuna)

Za potrebe upravljanja občinskega dolga se občina lahko v letu 2022 zadolži do višine 2.000.000 eurov.

6. PREHODNE IN KONČNE DOLOČBE

13. člen

(začasno financiranje v letu 2023)

V obdobju začasnega financiranja Občine Šmartno pri Litiji v letu 2023, če bo začasno financiranje potrebno, se uporablja ta odlok in sklep o določitvi začasnega financiranja.

14. člen

(uveljavitev odloka)

Ta odlok začne veljati naslednji dan po objavi v Uradnem listu Republike Slovenije.

Št. 410-6/2021

Šmartno pri Litiji, dne 9. februarja 2022

Župan
Občine Šmartno pri Litiji
Rajko Meserko

ŽALEC

437. Javno naznanilo o obveščanju javnosti o javni razgrnitvi dopolnjenega osnutka občinskega podrobnega prostorskega načrta (OPPN) Spremembe in dopolnitve OLN Vrbje ob Strugi

Na podlagi 112. člena Zakona o urejanju prostora – ZUreP-2 (Uradni list RS, št. 61/17, 175/20) v povezavi s 338. členom Zakona o urejanju prostora – ZUreP-3 (Uradni list RS, št. 199/21) ter 29. člena Statuta Občine Žalec (Uradni list RS, št. 29/13, 23/17) župan Občine Žalec s tem

JAVNIM NAZNANILOM obvešča javnost o javni razgrnitvi dopolnjenega osnutka občinskega podrobnega prostorskega načrta (OPPN) Spremembe in dopolnitve OLN Vrbje ob Strugi

I.

Občina Žalec naznanja javno razgrnitev dopolnjenega osnutka občinskega podrobnega prostorskega načrta (OPPN) Spremembe in dopolnitve OLN Vrbje ob Strugi (v nadaljnjem besedilu OPPN), ki ga je izdelal Razvojni center Planiranje d.o.o. Celje.

II.

Ureditveno območje OPPN meri cca 2,8 ha in vključuje zemljišča parc. št. 1811/23-del, 1811/54, 1811/28-del, 1823/591-del, 1940/2-del, 1923/303-del, 1823/498, 1823/500, 1823/503, 1823/592-del, 1829/501, 1823, 502, 1823/548, *572/2, 1823, 545, 1823/544, 1823/546, 1823/547, 1829/550, 1823/467, 1823/607, 1823/608, 1823/610, 1823/496, 1823/609, 1823/614, 1823/613, 1823/425, 1823/426, 1823/349, 1823/605, 1823/606, 1823/462, 1823/568, 1823/464, 1823/602, 1823/427, 1823/454, 1823/60, vse k.o. 996 Žalec.

III.

Dopoljnjeni osnutek OPPN iz I. točke tega naznanila bo javno razgrnjen v prostorih Urada za prostor in gospodarstvo Občine Žalec in v prostorih KS Vrbje ter objavljen na spletni strani Občine Žalec. Javna razgrnitev bo potekala v času od 28. 2. 2022 do 30. 3. 2022. Javna obravnava bo v sredo 9. 3. 2022 ob 16.00 uri v Domu II. slovenskega tabora Žalec.

IV.

V času javne razgrnitve lahko na razgrnjeno gradivo podajo svoje pisne pripombe in predloge vse fizične in pravne osebe, organizacije in skupnosti ter jih posredujejo na Urad za prostor in gospodarstvo Občine Žalec ali na KS Vrbje.

V.

Zainteresirana javnost, ki se želi udeležiti javne obravnave, mora vsaj 2 delovna dneva pred navedenim datumom javne obravnave to napovedati na elektronski naslov glavna.pisarna@zalec.si ali na telefon 03 713 64 65 in navesti svoje ime in priimek, naslov in telefon ali elektronski naslov, preko katerih bo obveščena o eventualnih spremembah termina ter načina izvedbe javne obravnave glede na ukrepe NIJZ. Za udeležitev javne obravnave je potrebno izpolnjevanje pogoja PCT.

VI.

Šteje se, da je pri podajanju pripomb z navedbo imena in priimka ali drugih osebnih podatkov, hkrati podan tudi pristanek za obravnavo in objavo teh podatkov v stališčih do pripomb na občinskem svetu in na spletni strani Občine Žalec. Vse osebe, ki ne želijo, da se v stališču do pripomb objavijo njihova imena in priimki ali drugi osebni podatki, morajo to na pripombi tudi posebej navesti.

VII.

To javno naznanilo se objavi v Uradnem listu Republike Slovenije, na spletni strani Občine Žalec (<http://www.zalec.si>) in oglasni deski Občine Žalec ter KS Vrbje.

Št. 3502-0002/2021

Žalec, dne 10. februarja 2022

Župan
Občine Žalec
Janko Kos

MEDVODE

438. Odlok o rebalansu proračuna Občine Medvode za leto 2022

Na podlagi 29. člena Zakona o lokalni samoupravi (Uradni list RS, št. 94/07 – uradno prečiščeno besedilo, 76/08, 79/09, 51/10, 40/12 – ZUJF, 14/15-ZUUJFO, 11/18 – ZSPDLS-1, 30/18, 61/20 – ZIUZEOP-A in 80/20 – ZIUOOPE), 29. člena Zakona o javnih financah (Uradni list RS, št. 11/11 – uradno prečiščeno besedilo, 14/13, 110/11 – ZDIU12, 46/13 – ZIPRS1314-A, 101/13, 101/13 – ZIPRS1415, 38/14 – ZIPRS1415-A, 14/15 – ZIPRS1415-D, 55/15 – ZFisP, 96/15 – ZIPRS1617, 80/16 – ZIPRS1718, 71/17 – ZIPRS1819, 13/18, 75/19 – ZIPRS2021, 36/20 – ZIUJP, 61/20 – ZDLGPE, 89/20, 195/20 – odl. US, 203/20 – ZIUPOPDVE, 174/20 – ZIPRS2122, 15/21 – ZDUOP, 187/21 – ZIPRS2223) in 18. člena Statuta Občine Medvode (Uradni list RS, št. 51/14 – uradno prečiščeno besedilo, 55/14 – popr., 17/18 in 97/20) je Občinski svet Občine Medvode na 21. seji 16. 2. 2022 sprejel

ODLOK

o rebalansu proračuna Občine Medvode za leto 2022

1. člen

V Odloku o proračunu Občine Medvode za leto 2022 (Uradni list RS, št. 36/21) se spremeni 2. člen, tako da se glasi:

»Splošni del proračuna Občine Medvode, vključno s krajevnimi skupnostmi, na ravni podskupin kontov se določa v naslednjih zneskih:

		V EUR
Skupina/Podskupina kontov		Rebalans proračuna 2022
A) BILANCA PRIHODKOV IN ODHODKOV		
I.	SKUPAJ PRIHODKI (70+71+72+73+74)	21.200.673
	TEKOČI PRIHODKI (70+71)	16.420.516
70	DAVČNI PRIHODKI	13.215.439
	700 Davki na dohodek in dobiček	10.337.874
	703 Davki na premoženje	2.525.565
	704 Domači davki na blago in storitve	352.000
	706 Drugi davki	0
71	NEDAVČNI PRIHODKI	3.205.077
	710 Udeležba na dobičku in dohodki od premoženja	933.677
	711 Takse in pristojbine	45.000
	712 Globe in druge denarne kazni	91.000
	713 Prihodki od prodaje blaga in storitev	9.000
	714 Drugi nedavčni prihodki	2.126.400
72	KAPITALSKI PRIHODKI	1.300.600
	720 Prihodki od prodaje osnovnih sredstev	600
	721 Prihodki od prodaje zalog	0
	722 Prihodki od prodaje zemljišč in neopredmetenih dolgoročnih sredstev	1.300.000
73	PREJETE DONACIJE	5.000
	730 Prejete donacije iz domačih virov	5.000
	731 Prejete donacije iz tujine	0

74	TRANSFERNI PRIHODKI	3.474.557
	740 Transferni prihodki iz drugih javnofinančnih institucij	1.177.590
	741 Prejeta sredstva iz državnega proračuna iz sredstev proračuna Evropske unije	2.296.967
II.	SKUPAJ ODHODKI (40+41+42+43)	24.784.173
40	TEKOČI ODHODKI	4.231.219
	400 Plače in drugi izdatki zaposlenim	1.020.182
	401 Prispevki delodajalcev za socialno varnost	163.297
	402 Izdatki za blago in storitve	2.924.240
	403 Plačila domačih obresti	23.500
	409 Rezerve	100.000
41	TEKOČI TRANSFERI	6.015.849
	410 Subvencije	357.600
	411 Transferi posameznikom in gospodinjstvom	3.317.400
	412 Transferi neprofitnim organizacijam in ustanovam	552.509
	413 Drugi tekoči domači transferi	1.788.340
	414 Tekoči transferi v tujino	0
42	INVESTICIJSKI ODHODKI	14.191.652
	420 Nakup in gradnja osnovnih sredstev	14.191.652
43	INVESTICIJSKI TRANSFERI	345.453
	431 Investicijski transferi pravnim in fizičnim osebam, ki niso proračunski uporabniki	128.673
	432 Investicijski transferi proračunskim uporabnikom	216.780
III.	PRORAČUNSKI PRESEŽEK (I.–II.) (PRORAČUNSKI PRIMANJKLJAJ)	-3.583.500
B) RAČUN FINANČNIH TERJATEV IN NALOŽB		
IV.	PREJETA VRAČILA DANIH POSOJIL IN PRODAJA KAPIT. DELEŽEV (750+751)	0
75	PREJETA VRAČILA DANIH POSOJIL	0
	750 Davki na dohodek in dobiček	
	751 Prodaja kapitalskih deležev	0
V.	DANA POSOJILA IN POVEČANJE KAPIT. DELEŽEV (440+441)	0
44	DANA POSOJILA IN POVEČANJE KAPIT. DELEŽEV	0
	440 Davki na dohodek in dobiček	
	441 Povečanje kapitalskih deležev in naložb	
VI.	PREJETA MINUS DANA POSOJILA IN SPREMEMBE KAPIT. DELEŽEV (IV.–V.)	0
C) RAČUN FINANCIRANJA		
VII.	ZADOLŽEVANJE (500)	0
50	ZADOLŽEVANJE	0
	500 Domače zadolževanje	0
VIII.	ODPLAČILA DOLGA (550)	636.500
55	ODPLAČILA DOLGA	636.500
	550 Odplačila domačega dolga	636.500

IX.	POVEČANJE (ZMANJŠANJE) SREDSTEV NA RAČUNIH (I.+IV.+VII.-II.-V.-VIII.)	-4.220.000
X.	NETO ZADOLŽEVANJE (VII.-VIII.)	-636.500
XI.	NETO FINACIRANJE (VI.+VII.-VIII.-IX)	3.583.500
	STANJE SREDSTEV NA RAČUNIH DNE 31. 12. PRETEKLEGA LETA	4.220.000

Posebni del proračuna sestavljajo finančni načrti neposrednih uporabnikov, ki so razdeljeni na naslednje programske dele: področja proračunske porabe, glavne programe in podprograme, predpisane s programsko klasifikacijo izdatkov občinskih proračunov. Podprogram je razdeljen na proračunske postavke, te pa na podskupine kontov in konte, določene s predpisanim kontnim načrtom.

Posebni del proračuna na ravni proračunskih postavk in štirimestnega konta in načrt razvojnih programov sta priložila k temu odloku in se objavita na uradni spletni strani Občine Medvode.«

2. člen

V 18. členu se peti odstavek spremeni tako da se glasi:

»Družbe, ki delujejo v okviru Javnega holdinga Ljubljana, d.o.o., se v letu 2022 lahko zadolžijo do skupne višine, ki odpade na Občino Medvode glede na delež lastništva, skupno največ do 4.358.400 EUR, in sicer:

– JP LPP d.o.o.:

– do 115.200 EUR za dolgoročno zadolžitev pri bankah z ročnostjo do 10 let, za financiranje investicij, če ima zagotovljena sredstva za servisiranje dolga iz neproračunskih virov;

– do 633.600 EUR za kratkoročno zadolžitev pri bankah za dobo enega leta, za uravnavanje finančne likvidnosti, če ima zagotovljena sredstva za servisiranje dolga iz neproračunskih virov;

– JP ENERGETIKA LJUBLJANA d.o.o.:

– do 2.841.600 EUR za kratkoročno zadolžitev pri bankah za dobo enega leta, za uravnavanje finančne likvidnosti, če ima zagotovljena sredstva za servisiranje dolga iz neproračunskih virov;

– JP VOKA SNAGA d.o.o.:

– do 192.000 EUR za dolgoročno zadolžitev pri bankah z ročnostjo 7 let, za financiranje investicij, če ima

zagotovljena sredstva za servisiranje dolga iz neproračunskih virov;
– do 576.000 EUR za kratkoročno zadolžitev pri bankah za dobo enega leta, za uravnavanje finančne likvidnosti, če ima zagotovljena sredstva za servisiranje dolga iz neproračunskih virov.

Soglasje o zadolžitvi daje Svet ustanoviteljev JHL, d.o.o.«

3. člen

Za 18. členom se doda nov 18.a člen, ki se glasi:

»Javno podjetje Komunala Kranj d.o.o. (v nadaljevanju: javno podjetje) se lahko v letu 2022 dolgoročno zadolži na način in pod pogoji, določenimi z zakoni, ki urejajo javne finance ter financiranje občin, podzakonskimi predpisi, izdanimi na njihovi podlagi, ter naslednjimi pogoji:

– zadolžitev ne sme preseči 8.000.000 EUR – glede na delež lastništva Občine Medvode do višine 560.056 EUR,

– za obdobje največ do 20 let od dneva sklenitve kreditne pogodbe,

– za namen: za investicijo v center krožnega gospodarstva,

– če ima zagotovljena sredstva za servisiranje dolga iz neproračunskih virov.

O soglasju k zadolžitvi javnega podjetja iz prejšnjega odstavka odločajo občinski sveti občin ustanoviteljic na podlagi predloga za pridobitev soglasja, v katerem mora javno podjetje navesti:

– razloge in namen za zadolževanje,

– osnovne elemente zadolžitve (predvideno višino glavnice, valuto zadolžitve, predvideno obrestno mero, predvidene stroške zadolžitve, predvideno ročnost, predvidene roke črpanj in predvideno zavarovanje) ter

– vire za odplačilo zadolžitve.«

4. člen

Ta odlok začne veljati naslednji dan po objavi v Uradnem listu Republike Slovenije, uporablja pa se za leto 2022.

Št. 410-184/2019-16

Medvode, dne 16. februarja 2022

Župan
Občine Medvode
Nejc Smole

VLADA

439. Uredba o izvedbi ukrepov kmetijske politike za leto 2022

Na podlagi 10. in 12. člena Zakona o kmetijstvu (Uradni list RS, št. 45/08, 57/12, 90/12 – ZdZPVHVV, 26/14, 32/15, 27/17, 22/18, 86/21 – odl. US in 123/21) Vlada Republike Slovenije izdaja

UREDBO

o izvedbi ukrepov kmetijske politike za leto 2022

I. SPLOŠNE DOLOČBE

1. člen

(vsebina)

(1) Ta uredba določa natančnejše postopke v zvezi z integriranim administrativnim in kontrolnim sistemom (v nadaljnjem besedilu: IAKS) ter navzkrižno skladnostjo za izvajanje:

1. Uredbe (EU) 2016/429 Evropskega parlamenta in sveta z dne 9. marca 2016 o prenosljivih boleznih živali in o spremembi ter razveljavitvi določenih aktov na področju zdravja živali (»Pravila o zdravju živali«) (UL L št. 84 z dne 31. 3. 2016, str. 1), zadnjič spremenjene z Delegirano uredbo Komisije (EU) 2018/1629 z dne 25. julija 2018 o spremembi seznama bolezni iz Priloge II k Uredbi (EU) 2016/429 Evropskega parlamenta in Sveta o prenosljivih živalskih boleznih in o spremembi ter razveljavitvi določenih aktov na področju zdravja živali (»Pravila o zdravju živali«) (UL L št. 272 z dne 31. 10. 2018, str. 11), (v nadaljnjem besedilu: Uredba 2016/429/EU);

2. Uredbe Komisije (ES) št. 1082/2003 z dne 23. junija 2003 o podrobnih pravilih za izvajanje Uredbe (ES) št. 1760/2000 Evropskega parlamenta in Sveta o najnižji ravni pregledov, ki jih je treba opraviti v okviru sistema za identifikacijo in registracijo govedi (UL L št. 156 z dne 25. 6. 2003, str. 9), zadnjič spremenjene z Uredbo Komisije (EU) št. 1034/2010 z dne 15. novembra 2010 o spremembi Uredbe (ES) št. 1082/2003 o pregledih glede zahtev za identifikacijo in registracijo goveda (UL L št. 298 z dne 16. 11. 2010, str. 7), (v nadaljnjem besedilu: Uredba 1082/2003/ES);

3. Uredbe Komisije (ES) št. 1505/2006 z dne 11. oktobra 2006 o izvajanju Uredbe Sveta (ES) št. 21/2004 glede najnižje ravni pregledov, ki jih je treba opraviti v zvezi z identifikacijo in registracijo ovc in koz (UL L št. 280 z dne 12. 10. 2006, str. 3), zadnjič spremenjene z Uredbo Komisije (EU) št. 1033/2010 z dne 15. novembra 2010 o spremembi Uredbe (ES) št. 1505/2006 glede letnih poročil držav članic o rezultatih pregledov, opravljenih v zvezi z identifikacijo in registracijo ovc in koz (UL L št. 298 z dne 16. 11. 2010, str. 5), (v nadaljnjem besedilu: Uredba 1505/2006/ES);

4. Izvedbene uredbe Komisije (EU) 2021/963 z dne 10. junija 2021 o določitvi pravil za uporabo uredb (EU) 2016/429, (EU) 2016/1012 in (EU) 2019/6 Evropskega parlamenta in Sveta glede identifikacije in registracije enoprstih kopitarjev ter določitvi vzorcev identifikacijskih dokumentov za navedene živali (UL L št. 213 z dne 16. 6. 2021, str. 3), (v nadaljnjem besedilu: Izvedbena uredba 2021/963/EU);

5. Uredbe (EU) št. 1303/2013 Evropskega parlamenta in Sveta z dne 17. decembra 2013 o skupnih določbah o Evropskem skladu za regionalni razvoj, Evropskem socialnem skladu, Kohezijskem skladu, Evropskem kmetijskem skladu za razvoj podeželja in Evropskem skladu za pomorstvo in ribištvo, o splošnih določbah o Evropskem skladu za regionalni razvoj, Evropskem socialnem skladu, Kohezijskem skladu in Evropskem skladu za pomorstvo in ribištvo ter o razveljavitvi Uredbe Sveta (ES) št. 1083/2006 (UL L št. 347 z dne 20. 12. 2013, str. 320), zadnjič spremenjene z Uredbo (EU) 2020/2221

Evropskega parlamenta in Sveta z dne 23. decembra 2020 o spremembi Uredbe (EU) št. 1303/2013, kar zadeva dodatne vire in ureditev izvrševanja, da se zagotovi pomoč za spodbujanje odprave posledic krize v okviru pandemije COVID-19 in njenih socialnih posledic ter za pripravo zelenega, digitalnega in odpornega okrevanja družbe in gospodarstva (REACT-EU) (UL L št. 437 z dne 28. 12. 2020, str. 30), (v nadaljnjem besedilu: Uredba 1303/2013/EU);

6. Uredbe (EU) št. 1305/2013 Evropskega parlamenta in Sveta z dne 17. decembra 2013 o podpori za razvoj podeželja iz Evropskega kmetijskega sklada za razvoj podeželja (EKSRP) in razveljavitvi Uredbe Sveta (ES) št. 1698/2005 (UL L št. 347 z dne 20. 12. 2013, str. 487), zadnjič spremenjene z Delegirano uredbo Komisije (EU) 2021/1017 z dne 15. aprila 2021 o spremembi Priloge I k Uredbi (EU) št. 1305/2013 Evropskega parlamenta in Sveta ter prilog II in III k Uredbi (EU) št. 1307/2013 Evropskega parlamenta in Sveta (UL L št. 224 z dne 24. 6. 2021, str. 1), (v nadaljnjem besedilu: Uredba 1305/2013/EU);

7. Uredbe (EU) št. 1306/2013 Evropskega parlamenta in Sveta z dne 17. decembra 2013 o financiranju, upravljanju in spremljanju skupne kmetijske politike in razveljavitvi uredb Sveta (EGS) št. 352/78, (ES) št. 165/94, (ES) št. 2799/98, (EC) No 814/2000, (ES) št. 1290/2005 in (ES) št. 485/2008 (UL L št. 347 z dne 20. 12. 2013, str. 549), zadnjič spremenjene z Uredbo (EU) 2020/2220 Evropskega parlamenta in Sveta z dne 23. decembra 2020 o določitvi nekaterih prehodnih določb za podporo iz Evropskega kmetijskega sklada za razvoj podeželja (EKSRP) in Evropskega kmetijskega jamstvenega sklada (EKJS) v letih 2021 in 2022 ter o spremembi uredb (EU) št. 1305/2013, (EU) št. 1306/2013 in (EU) št. 1307/2013 glede sredstev in uporabe v letih 2021 in 2022 ter Uredbe (EU) št. 1308/2013 glede sredstev in razdelitve take podpore v letih 2021 in 2022 (UL L št. 437 z dne 28. 12. 2020, str. 1), (v nadaljnjem besedilu: Uredba 1306/2013/EU);

8. Uredbe (EU) št. 1307/2013 Evropskega parlamenta in Sveta z dne 17. decembra 2013 o pravilih za neposredna plačila kmetom na podlagi shem podpore v okviru skupne kmetijske politike ter razveljavitvi Uredbe Sveta (ES) št. 637/2008 in Uredbe Sveta (ES) št. 73/2009 (UL L št. 347 z dne 20. 12. 2013, str. 608), zadnjič spremenjene z Delegirano uredbo Komisije (EU) 2021/1017 z dne 15. aprila 2021 o spremembi Priloge I k Uredbi (EU) št. 1305/2013 Evropskega parlamenta in Sveta ter prilog II in III k Uredbi (EU) št. 1307/2013 Evropskega parlamenta in Sveta (UL L št. 224 z dne 24. 6. 2021, str. 1), (v nadaljnjem besedilu: Uredba 1307/2013/EU);

9. Uredbe (EU) št. 1308/2013 Evropskega parlamenta in Sveta z dne 17. decembra 2013 o vzpostavitvi skupne ureditve trgov kmetijskih proizvodov in razveljavitvi uredb Sveta (EGS) št. 922/72, (EGS) št. 234/79, (ES) št. 1037/2001 in (ES) št. 1234/2007 (UL L št. 347 z dne 20. 12. 2013, str. 671), zadnjič spremenjene z Uredbo (EU) 2020/2220 Evropskega parlamenta in Sveta z dne 23. decembra 2020 o določitvi nekaterih prehodnih določb za podporo iz Evropskega kmetijskega sklada za razvoj podeželja (EKSRP) in Evropskega kmetijskega jamstvenega sklada (EKJS) v letih 2021 in 2022 ter o spremembi uredb (EU) št. 1305/2013, (EU) št. 1306/2013 in (EU) št. 1307/2013 glede sredstev in uporabe v letih 2021 in 2022 ter Uredbe (EU) št. 1308/2013 glede sredstev in razdelitve take podpore v letih 2021 in 2022 (UL L št. 437 z dne 28. 12. 2020, str. 1), (v nadaljnjem besedilu: Uredba 1308/2013/EU);

10. Delegirane uredbe Komisije (EU) št. 639/2014 z dne 11. marca 2014 o dopolnitvi Uredbe (EU) št. 1307/2013 Evropskega parlamenta in Sveta o vzpostavitvi pravil za neposredna plačila kmetom v podpornih shemah v okviru skupne kmetijske politike ter o spremembi Priloge X k navedeni uredbi (UL L št. 181 z dne 20. 6. 2014, str. 1), zadnjič spremenjene z Delegirano uredbo Komisije (EU) 2018/1784 z dne 9. julija 2018 o spremembi Delegirane uredbe (EU) št. 639/2014 glede nekaterih določb o praksah zelene komponente, vzpostavljenih z

Uredbo (EU) št. 1307/2013 Evropskega parlamenta in Sveta (UL L št. 293 z dne 20. 11. 2018, str. 1), (v nadaljnjem besedilu: Delegirana uredba 639/2014/EU);

11. Delegirane uredbe Komisije (EU) št. 640/2014 z dne 11. marca 2014 o dopolnitvi Uredbe (EU) št. 1306/2013 Evropskega parlamenta in Sveta glede integriranega administrativnega in kontrolnega sistema, pogojev za zavrnitev ali ukinitvev plačil in za upravne kazni, ki se uporabljajo za neposredna plačila, podporo za razvoj podeželja in navzkrižno skladnost (UL L št. 181 z dne 20. 6. 2014, str. 48), zadnjič spremenjene z Delegirano uredbo Komisije (EU) št. 2021/1418 z dne 23. junija 2021 o spremembi Delegirane uredbe (EU) št. 640/2014 glede pravil o kaznih v okviru shem pomoči za živali ali ukrepov podpore na žival (UL L št. 305 z dne 31. 8. 2021, str. 6), (v nadaljnjem besedilu: Delegirana uredba 640/2014/EU);

12. Delegirane uredbe Komisije (EU) št. 807/2014 z dne 11. marca 2014 o dopolnitvi Uredbe (EU) št. 1305/2013 Evropskega parlamenta in Sveta o podpori za razvoj podeželja iz Evropskega kmetijskega sklada za razvoj podeželja (EKSRP) in o uvedbi prehodnih določb (UL L št. 227 z dne 31. 7. 2014, str. 1), zadnjič spremenjene z Delegirano uredbo Komisije (EU) 2019/94 z dne 30. oktobra 2018 o spremembi Delegirane uredbe Komisije (EU) št. 807/2014 o dopolnitvi Uredbe (EU) št. 1305/2013 Evropskega parlamenta in Sveta o podpori za razvoj podeželja iz Evropskega kmetijskega sklada za razvoj podeželja (EKSRP) in o uvedbi prehodnih določb (UL L št. 19 z dne 22. 1. 2019, str. 5);

13. Izvedbene uredbe Komisije (EU) št. 808/2014 z dne 17. julija 2014 o določitvi pravil za uporabo Uredbe (EU) št. 1305/2013 Evropskega parlamenta in Sveta o podpori za razvoj podeželja iz Evropskega kmetijskega sklada za razvoj podeželja (EKSRP) (UL L št. 227 z dne 31. 7. 2014, str. 18), zadnjič spremenjene z Izvedbeno uredbo Komisije (EU) 2021/73 z dne 26. januarja 2021 o spremembi izvedbene uredbe (EU) št. 808/2014 o določitvi pravil za uporabo Uredbe (EU) št. 1305/2013 Evropskega parlamenta in Sveta o podpori razvoju podeželja s strani Evropskega kmetijskega sklada za razvoj podeželja (EKSRP) (UL L št. 27 z dne 27. 1. 2021, str. 9);

14. Izvedbene uredbe Komisije (EU) št. 809/2014 z dne 17. julija 2014 o pravilih za uporabo Uredbe (EU) št. 1306/2013 Evropskega parlamenta in Sveta v zvezi z integriranim administrativnim in kontrolnim sistemom, ukrepi za razvoj podeželja in navzkrižno skladnostjo (UL L št. 227 z dne 31. 7. 2014, str. 69), zadnjič spremenjene z Izvedbeno uredbo Komisije (EU) 2021/540 z dne 26. marca 2021 o spremembi Izvedbene uredbe (EU) št. 809/2014 glede nekaterih obveznosti obveščanja, pregledov na kraju samem v zvezi z vlogami za pomoč na žival in zahtevki za plačilo v okviru ukrepov podpore na žival ter predložitve zbirne vloge, vlog za pomoč ali zahtevkov za plačilo (UL L št. 108 z dne 29. 3. 2021, str. 15), (v nadaljnjem besedilu: Izvedbena uredba 809/2014/EU);

15. Delegirane uredbe Komisije (EU) št. 907/2014 z dne 11. marca 2014 o dopolnitvi Uredbe (EU) št. 1306/2013 Evropskega parlamenta in Sveta v zvezi s plačilnimi agencijami in ostalimi organi, finančnim upravljanjem, potrditvijo obračunov, varščinami in uporabo eura (UL L št. 255 z dne 28. 8. 2014, str. 18), zadnjič spremenjene z Delegirano uredbo Komisije (EU) 2021/1336 z dne 2. junija 2021 o spremembi Delegirane uredbe (EU) št. 907/2014 glede finančnega upravljanja (UL L št. 289 z dne 12. 8. 2021, str. 6), (v nadaljnjem besedilu: Delegirana uredba 907/2014/EU);

16. Uredbe (EU) št. 910/2014 Evropskega parlamenta in Sveta z dne 23. julija 2014 o elektronski identifikaciji in storitvah zaupanja za elektronske transakcije na notranjem trgu in o razveljavitvi Direktive 1999/93/ES (UL L št. 257 z dne 28. 8. 2014, str. 73), (v nadaljnjem besedilu: Uredba 910/2014/EU);

17. Izvedbene uredbe Komisije (EU) št. 908/2014 z dne 6. avgusta 2014 o pravilih za uporabo Uredbe (EU) št. 1306/2013 Evropskega parlamenta in Sveta v zvezi s pla-

čilnimi agencijami in drugimi organi, finančnim upravljanjem, potrjevanjem obračunov, pravili o kontrolah, varščinami in preglednostjo (UL L št. 255 z dne 28. 8. 2014, str. 59), zadnjič spremenjene z Izvedbeno uredbo Komisije (EU) 2021/1337 z dne 18. junija 2021 o spremembi Izvedbene uredbe (EU) št. 908/2014 glede finančnega upravljanja (UL L št. 289 z dne 12. 8. 2021, str. 9);

18. Delegirane uredbe Komisije (EU) 2017/40 z dne 3. novembra 2016 o dopolnitvi Uredbe (EU) št. 1308/2013 Evropskega parlamenta in Sveta v zvezi s pomočjo Unije pri oskrbi izobraževalnih ustanov s sadjem in zelenjavo, bananami in mlekom ter o spremembi Delegirane uredbe Komisije (EU) št. 907/2014 (UL L št. 5 z dne 10. 1. 2017, str. 11); zadnjič spremenjene z Delegirano uredbo Komisije (EU) 2020/1238 z dne 17. junija 2020 o spremembi Delegirane uredbe (EU) 2017/40 glede vrednotenja izvajanja šolske sheme (UL L št. 284 z dne 1. 9. 2020, str. 1);

19. Uredbe (EU) 2020/2220 Evropskega parlamenta in Sveta z dne 23. decembra 2020 o določitvi nekaterih prehodnih določb za podporo iz Evropskega kmetijskega sklada za razvoj podeželja (EKSRP) in Evropskega kmetijskega jamstvenega sklada (EKJS) v letih 2021 in 2022 ter o spremembi uredb (EU) št. 1305/2013, (EU) št. 1306/2013 in (EU) št. 1307/2013 glede sredstev in uporabe v letih 2021 in 2022 ter Uredbe (EU) št. 1308/2013 glede sredstev in razdelitve take podpore v letih 2021 in 2022 (UL L št. 437 z dne 28. 12. 2020, str. 1).

(2) IAKS se v skladu s 67. in četrtem odstavkom 72. člena Uredbe 1306/2013/EU uporablja za naslednje ukrepe kmetijske politike:

1. sheme neposrednih plačil iz Uredbe o shemah neposrednih plačil (Uradni list RS, št. 2/15, 13/15, 30/15, 103/15, 36/16, 84/16, 23/17, 5/18, 10/19, 7/20, 78/20, 3/21, 67/21 in 197/21; v nadaljnjem besedilu: Uredba o shemah neposrednih plačil);

2. ukrepe iz Uredbe o ukrepih kmetijsko-okoljska-podnebna plačila, ekološko kmetovanje in plačila območjem z naravnimi ali drugimi posebnimi omejitvami iz Programa razvoja podeželja Republike Slovenije za obdobje 2014–2020 (Uradni list RS, št. 16/16, 51/16, 84/16, 15/17, 63/17, 68/17, 5/18, 65/18, 81/18, 10/19, 76/19, 7/20, 61/20, 78/20, 26/21, 197/21 in 20/22; v nadaljnjem besedilu: Uredba, ki ureja ukrepe KOPOP, EK in OMD);

3. ukrep dobrobit živali iz Uredbe o ukrepu dobrobit živali iz Programa razvoja podeželja Republike Slovenije za obdobje 2014–2020 v letu 2022 (Uradni list RS, št. 203/21; v nadaljnjem besedilu: Uredba, ki ureja ukrep dobrobit živali).

(3) Posamezni elementi IAKS iz 68. člena Uredbe 1306/2013/EU se v skladu s 67. členom Uredbe 1306/2013/EU uporabljajo za:

1. ukrep naložbe v osnovna sredstva in podukrep podpora za naložbe v gozdarske tehnologije ter predelavo, mobilizacijo in trženje gozdarskih proizvodov iz uredbe, ki ureja izvajanje ukrepa naložbe v osnovna sredstva in podukrepa podpora za naložbe v gozdarske tehnologije ter predelavo, mobilizacijo in trženje gozdarskih proizvodov iz Programa razvoja podeželja Republike Slovenije za obdobje 2014–2020 (v nadaljnjem besedilu: PRP 2014-2020), ki je dostopen na osrednjem spletnem mestu državne uprave ter na spletni strani skupne kmetijske politike (<http://www.skp.si>);

2. podukrep pomoč za zagon dejavnosti za mlade kmete iz uredbe, ki ureja izvajanje podukrepa pomoč za zagon dejavnosti za mlade kmete iz PRP 2014–2020 (v nadaljnjem besedilu: pomoč za zagon dejavnosti za mlade kmete);

3. podukrep pomoč za zagon dejavnosti, namenjene razvoju majhnih kmetij, iz uredbe, ki ureja izvajanje podukrepa pomoč za zagon dejavnosti, namenjene razvoju majhnih kmetij, iz PRP 2014–2020;

4. ukrep sheme kakovosti za kmetijske proizvode in živila iz uredbe, ki ureja izvajanje ukrepa sheme kakovosti za kmetijske proizvode in živila iz PRP 2014–2020;

5. ukrep sodelovanje iz uredbe, ki ureja izvajanje ukrepa sodelovanje iz PRP 2014–2020, kadar se nanaša na kmetijska gospodarstva;

6. podukrep ustanavljanje skupin in organizacij proizvajalcev v kmetijskem in gozdarskem sektorju iz uredbe, ki ureja izvajanje podukrepa ustanavljanje skupin in organizacij proizvajalcev v kmetijskem in gozdarskem sektorju iz PRP 2014–2020, ki se nanaša na člane skupin in člane organizacij proizvajalcev;

7. spremljanje izpolnjevanja obveznosti iz uredbe, ki ureja ukrepe 1., 3. in 4. osi Programa razvoja podeželja za obdobje 2007–2013 (v nadaljnjem besedilu: PRP 2007-2013), za ukrep naložbe v kmetijska gospodarstva za obveznosti, ki še vedno potekajo; PRP 2007-2013 je dostopen na spletni strani skupne kmetijske politike (<http://www.skp.si>);

8. ukrepe kmetijske politike iz uredbe, ki ureja pomoči ob nepredvidljivih dogodkih v kmetijstvu, ki se nanašajo na kmetijska gospodarstva;

9. podpore za prestrukturiranje vinogradniških površin iz uredbe, ki ureja izvajanje podpornega programa v vinskem sektorju, v skladu z 61. členom Uredbe 1306/2013/EU;

10. vračila neupravičenih plačil zneskov pomoči Evropske unije za ukrep šolska shema iz uredbe, ki ureja izvajanje šolske sheme;

11. ukrep odpravljanje zaraščanja na kmetijskih zemljiščih iz uredbe, ki ureja ukrep odpravljanje zaraščanja na kmetijskih zemljiščih;

12. državne pomoči s področja kmetijstva;

13. preverjanje izpolnjevanja pogojev za dopolnilne dejavnosti iz uredbe, ki ureja dopolnilne dejavnosti.

(4) V predpisih iz prejšnjega odstavka se določita vrsta in način uporabe posameznih elementov IAKS iz 68. člena Uredbe 1306/2013/EU.

2. člen

(pomen izrazov)

Izrazi, uporabljeni v tej uredbi, pomenijo:

1. poljina je strnjena površina posamezne kmetijske rastline ali mešanice kmetijskih rastlin na GERK z naslednjimi vrstami rabe: 1100 – njiva, 1161 – hmeljišče v premeni, 1180 – trajne rastline na njivskih površinah, 1131 – začasno travinje in 1190 – rastlinjak;

2. kmetijska parcela pomeni kmetijsko parcelo iz točke (a) četrtega odstavka 67. člena Uredbe 1306/2013/EU;

3. trajno travinje je trajno travinje iz 11. točke 2. člena Uredbe o shemah neposrednih plačil;

4. trave ali druge zelene krmne rastline so trave ali druge zelene krmne rastline iz 14. točke 2. člena Uredbe o shemah neposrednih plačil;

5. potencialno upravičena žival za ukrep podpora za mleko na gorskih območjih je žensko govedo, ki je telilo vsaj enkrat do 24. februarja 2022 in je prisotno na zadevnem kmetijskem gospodarstvu 24. februarja 2022 ter je v skladu s predpisi, ki urejajo identifikacijo in registracijo goveda, vpisano v Centralni register goveda (v nadaljnjem besedilu: CRG) kot rjava, lisasta, črno-bela, red holstein, montbeliard, džersi, ayrshire, blaarkop rood, cika, kraška siva, pincgau ali siva tirolska pasma oziroma kot križanka izključno med temi pasmami in je 1. januarja 2022 mlajše od 15 let;

6. potencialno upravičena žival za ukrep podpora za rejo govedi je bik ali vol, ki doseže starost več kot devet mesecev v obdobju od 1. novembra 2021 do 31. oktobra 2022 in je na dan 1. januarja 2022 mlajši od treh let. Žival, za katero se pri pregledu na kraju samem ugotovi, da ne izpolnjuje pogojev, določenih v Uredbi o shemah neposrednih plačil, in se za neizpolnjevanje teh pogojev uporabijo upravni ukrepi iz 31. člena Delegirane uredbe 640/2014/EU, se od te ugotovitve naprej ne šteje za potencialno upravičeno žival;

7. glavni posevek je večletna kmetijska rastlina ali kmetijska rastlina, ki se poseje ali posadi jeseni leta 2021 ali spomladi leta 2022 in je na kmetijski površini pretežni del obdobja od

7. maja do 31. julija 2022 oziroma do tehnološke zrelosti. Čista na isti kmetijski površini zaporedoma dve kmetijski rastlini in za eno od teh dveh kmetijskih rastlin upravičenec vlaga vlogo za izplačilo podpore za zelenjadnice ter ena od teh rastlin izpolni tehnološko zrelost, druga pa je na površini pretežni del obdobja od 7. maja do 31. julija 2022, se za glavni posevek šteje tista kmetijska rastlina, ki je na površini prisotna pretežni del obdobja od 7. maja do 31. julija 2022;

8. upravičenec do shem pomoči oziroma ukrepov je določen v predpisih, navedenih v drugem in tretjem odstavku prejšnjega člena (v nadaljnjem besedilu: upravičenec);

9. gospodarstvo je obrat, kjer se gojijo kopenske živali, živali iz akvakulture ali druge živali, ki ga mora izvajalec dejavnosti registrirati po pravilih Uredbe 2016/429/EU. Na kmetijskem gospodarstvu je lahko eno ali več gospodarstev;

10. G-MID je edinstvena registracijska številka gospodarstva iz prejšnje točke. Če je na kmetijskem gospodarstvu več gospodarstev, ima vsako izmed njih svoj G-MID;

11. planina je gospodarstvo v skladu z 9. točko tega člena, ki vključuje eno ali več planin, kot jih določa Zakon o kmetijstvu (Uradni list RS, št. 45/08, 57/12, 90/12 – ZdZPVHVVR, 26/14, 32/15, 27/17, 22/18, 86/21 – odl. US in 123/21; v nadaljnjem besedilu: ZKme-1) in imajo v registru kmetijskih gospodarstev (v nadaljnjem besedilu: RKG) GERK z identifikacijsko oznako planine ter so del istega kmetijskega gospodarstva;

12. skupni pašnik je gospodarstvo v skladu z 9. točko tega člena, ki vključuje enega ali več skupnih pašnikov, kot jih določa ZKme-1, in imajo v RKG GERK z identifikacijsko oznako skupnega pašnika ter so del istega kmetijskega gospodarstva;

13. upravni ukrep je upravna kazen iz Uredbe 1306/2013/EU, Delegirane uredbe 640/2014/EU in Izvedbene uredbe 809/2014/EU ter pomeni v skladu s 64. členom Uredbe 1306/2013/EU znižanje zneska pomoči ali podpore, plačilo zneska, izračunanega na podlagi količine oziroma obdobja, ki ju zadeva neizpolnjevanje, začasno prekinitev ali ukinitvev odobritve, priznanja ali dovoljenja in odvzem pravice do sodelovanja v zadevnem sistemu pomoči ali pri zadevnem podpornem ali drugem ukrepu;

14. sredstvo elektronske identifikacije je sredstvo elektronske identifikacije ravni zanesljivosti srednja ali visoka ali druga oblika elektronske identifikacije za dostop do elektronskih storitev ravni zanesljivosti srednja ali visoka v skladu s predpisi, ki urejajo področje elektronske identifikacije in storitev zaupanja;

15. rejne živali so gojene živali, kot jih določa Uredba 2016/429/EU.

3. člen

(pristojni organi in odbor za spremljanje)

(1) Akreditirana plačilna agencija iz prvega odstavka 7. člena Uredbe 1306/2013/EU, ki je pristojna za izvajanje IAKS in navzkrižne skladnosti, je Agencija Republike Slovenije za kmetijske trge in razvoj podeželja (v nadaljnjem besedilu: agencija).

(2) Certifikacijski organ iz prvega odstavka 9. člena Uredbe 1306/2013/EU je Urad Republike Slovenije za nadzor proračuna, ki je organ v sestavi Ministrstva za finance.

(3) Organ upravljanja PRP 2014–2020 iz drugega odstavka 65. člena Uredbe 1305/2013/EU je Ministrstvo za kmetijstvo, gozdarstvo in prehrano (v nadaljnjem besedilu: ministrstvo).

(4) Odbor za spremljanje iz 47. člena Uredbe 1303/2013/EU je Odbor za spremljanje Programa razvoja podeželja Republike Slovenije.

4. člen

(obveznosti upravičenca)

(1) Upravičenci morajo imeti v RKG prijavljene vse kmetijske površine, ki jih uporabljajo. Podatki v RKG o prijavljenih kmetijskih površinah morajo ustrezati dejanskemu stanju v naravi.

(2) Vse spremembe podatkov, ki se vodijo v RKG, mora upravičenec sporočiti v RKG najpozneje en dan pred elektronskim izpolnjevanjem zbirne vloge iz 8. člena te uredbe.

(3) Upravičenec mora pri izpolnjevanju zbirne vloge uporabljati identifikacijsko številko kmetijskega gospodarstva (v nadaljnjem besedilu: KMG-MID) in v primeru planin, skupnih pašnikov in gospodarstev, na katerih uveljavlja zahtevek za operacijo dobrobit živali – prašiči, tudi edinstveno registracijsko številko gospodarstva (G-MID).

(4) Agencija nakazuje sredstva za ukrepe kmetijske politike iz drugega in tretjega odstavka 1. člena te uredbe upravičencu na en transakcijski račun, ki ga upravičenec po spletnem programu E-kmetija sporoči agenciji v skladu s 35. členom ZKme-1. Navodila za sporočanje agencija objavi na osrednjem spletnem mestu državne uprave.

(5) Podatke o upravičencih in sredstvih, ki jih posamezni upravičenec prejme v določenem proračunskem letu, agencija objavi na svoji spletni strani v skladu s 111. in 112. členom Uredbe 1306/2013/EU, v skladu s 113. členom Uredbe 1306/2013/EU pa upravičence v zbirni vlogi seznanji z objavo podatkov in njihovimi pravicami v zvezi z varstvom osebnih podatkov.

(6) V skladu s točko (a) 112. člena Uredbe 1306/2013/EU se, kadar je znesek plačila iz četrtega odstavka 44. člena Uredbe o shemah neposrednih plačil, ki ga prejme posamezni upravičenec v določenem proračunskem letu, enak ali manjši od 1.050 eurov, namesto imena upravičenca objavi koda, ki je petmestna neponovljiva številka.

5. člen

(identifikacijski sistem za kmetijske parcele)

(1) Identifikacijski sistem za kmetijske parcele iz 70. člena Uredbe 1306/2013/EU deluje na ravni bloka, ki je referenčna parcela v sistemu IAKS. Glede na vrsto rabe se bloki delijo na GERK-e.

(2) V vlogah za pomoč oziroma zahtevkih za plačilo iz te uredbe se navede identifikacijska oznaka bloka, za posamezni GERK pa GERK-PID, domače ime GERK, in vrsta rabe.

(3) V vlogah za pomoč oziroma zahtevkih za plačilo se podatki o površinah kmetijskih parcel na površinah kmetijskih rastlin navedejo v arih.

(4) Površina GERK ali del površine GERK z vrsto rabe 1100 – njiva, 1161 – hmeljišče v premeni ali 1131 – začasno travinje, na kateri so na zbirni vlogi iz 8. člena te uredbe že šesto zaporedno leto kot glavni posevek prijavljene trave ali druge zelene krmne rastline, se, razen v primeru prekinitve štetja zaporednih let prijav trav ali drugih zelenih krmnih rastlin, določenem v Pravilniku o registru kmetijskih gospodarstev (Uradni list RS, št. 83/16, 23/17, 69/17, 72/18, 35/19 in 16/21; v nadaljnjem besedilu: Pravilnik o RKG), pri obravnavi vlog in zahtevkov upošteva kot površina z vrsto rabe 1300 – trajni travnik. Upravičenec je o teh spremembah obveščen na »Geoprostorskem obrazcu« iz 3. točke prvega odstavka 11. člena te uredbe (v nadaljnjem besedilu: »Geoprostorski obrazec«).

(5) Spremembe iz prejšnjega odstavka, ugotovljene za prijavljene površine predhodnega leta, agencija sporoči ministru, ki te spremembe vpiše v RKG po uradni dolžnosti pred rokom za uporabo podatkov na vnaprej pripravljenih obrazcih iz drugega odstavka 9. člena te uredbe.

6. člen

(splošna načela v zvezi s kmetijskimi površinami in okoljsko občutljivim trajnim travinjem)

(1) Za izvajanje 72. člena Uredbe 1306/2013/EU je najmanjša velikost kmetijske parcele, za katero se lahko vlogi vloga za posamezno shemo neposrednih plačil na površino, 0,1 hektarja.

(2) Za določitev upravičenih površin za GERK z vrsto rabe 1320 – travinje z razpršenimi neupravičenimi značilnostmi se

uporablja sorazmerni sistem iz 10. člena Delegirane uredbe 640/2014/EU in 24. člena Pravilnika o RKG.

(3) Površina avtohtonih in tradicionalnih sort sadnih rastlin, vinske trte, hmelja in oljk za operacijo ohranjanje rastlinskih genskih virov, ki jim grozi genska erozija, iz Uredbe, ki ureja ukrepe KOPOP, EK in OMD, se določi glede na delež površine, ki ga zasedajo sadike avtohtonih in tradicionalnih sort sadnih rastlin v sadovnjaku, vinske trte v vinogradu, hmelja v hmeljišču in oljk v oljčniku.

(4) Kmetijska površina, ki leži v sosednji državi in je v RKG vpisana kot del kmetijskega gospodarstva, se pri obravnavi vlog in zahtevkov upošteva pri izračunu obtežbe za ukrep kmetijsko-okoljska-podnebna plačila (v nadaljnjem besedilu: ukrep KOPOP) in ukrep ekološko kmetovanje (v nadaljnjem besedilu: ukrep EK) ter pri izračunu letnega vnosa dušika iz 7. člena te uredbe, če leži v neposredni bližini kmetijskega gospodarstva in če upravičenec priloži izjavo, da za to površino ne uveljavlja pomoči v sosednji državi.

(5) Agencija na podlagi upravnih pregledov za GERK ali del GERK iz četrtega odstavka prejšnjega člena, ki leži na območju okoljsko občutljivega trajnega travinja, in za površine trajnega travinja iz tretje alineje tretjega odstavka 21. člena Uredbe o shemah neposrednih plačil pred začetkom obdelave tal za rasto sezono 2022/2023 na svoji spletni strani <https://www.gov.si/zbirke/storitve/oddaja-zbirne-vloge-za-letno-2022/> objavi, da je GERK ali del GERK okoljsko občutljivo trajno travinje (v nadaljnjem besedilu: okoljsko občutljivo trajno travinje). Dostop do podatkov je mogoč z navedbo KMG-MID.

(6) Razlika površine ugotovljenega poligona okoljsko občutljivega trajnega travinja za leto 2022 glede na poligon okoljsko občutljivega trajnega travinja za leto 2021 je lahko do vključno 0,1 hektarja.

(7) Pri določitvi upravičene površine za aktiviranje in izplačilo plačilnih pravic iz 11. člena Uredbe o shemah neposrednih plačil se za upravne preveritve površin, prijavljenih v zbirni vlogi v skladu z 11. členom te uredbe, in upravne preveritve površin, ki jih ima ta upravičenec vpisane v RKG na dan 31. maj 2022, upošteva pozicijska toleranca v vrednosti enega metra. Če je pozicijsko ujemanje zunaj vrednosti enega metra, velja kot upravičena površina dejansko ugotovljena površina.

7. člen

(letni vnos dušika iz živinskih gnojil)

(1) Za ukrepe kmetijske politike iz drugega in tretjega odstavka 1. člena te uredbe se za posamezno kmetijsko gospodarstvo letni vnos dušika na hektar kmetijskih površin izračuna tako, da se za vsako vrsto rejnih živali število živali posamezne kategorije pomnoži z letno količino dušika v živinskih gnojilih iz uredbe, ki ureja varstvo voda pred onesnaževanjem z nitrati iz kmetijskih virov, zmnoži pa se seštejejo in delijo z ugotovljeno kmetijsko površino iz zbirne vloge iz prvega odstavka 11. člena te uredbe. Za kmetijsko gospodarstvo, za katero upravičenec v tekočem letu oddaja ali nabavlja živinska gnojila, se pri izračunu letnega vnosa dušika upoštevajo tudi podatki o količini oddanih in prejetih živinskih gnojil iz »Obrazca za oddajo in prejem živinskih gnojil, digestata ali komposta« na način, določen v četrtem odstavku 11. člena te uredbe.

(2) Pri izračunu letnega vnosa dušika iz živinskih gnojil iz prejšnjega odstavka se za goveda upošteva povprečno število živali posameznih kategorij. Podatke o številu goveda agencija prevzame iz CRG po stanju na dan 1. februar 2022 in na štiri naključno izbrane datume, ki jih določi in objavi na svoji spletni strani, vendar ne prej kot dva tedna po njihovi določitvi. Podatke o številu posameznih kategorij kopitarjev agencija prevzame iz centralnega registra kopitarjev (v nadaljnjem besedilu: CRK) na dan 1. februar 2022. Za druge rejne živali agencija prevzame podatke o številu posameznih vrst in kategorij na dan 1. februar 2022 iz Evidenco rejnih živali, določene v predpisu, ki ureja Evidenco imetnikov rejnih živali in Evidenco rejnih živali (v nadaljnjem besedilu: evidenca rejnih živali). Za prašiče

pitance in perutnino, ki se redijo v turnusih, se pri izračunu letnega vnosa dušika upoštevajo podatki o povprečnem številu živali v turnusu in skupno število dni vseh turnusov iz evidence rejnih živali.

(3) Ne glede na določbe prejšnjega odstavka se za planino oziroma skupni pašnik pri izračunu letnega vnosa dušika iz živinskih gnojil upoštevajo podatki o številu živali posameznih vrst in kategorij ter številu dni, ko so živali na paši, za goveda iz CRG, za drobnico in kopitarje pa iz »Zapisnika o prigonu živali na pašo na planino ali skupni pašnik«, pri čemer se življenjska številka kopitarjev preverja glede na podatke iz CRK. Tako določena količina dušika se odšteje pri izračunu dušika na kmetijskih gospodarstvih, ki svoje živali za del leta premestijo na pašo na planino ali skupni pašnik.

(4) Ne glede na določbe drugega in tretjega odstavka tega člena se za kmetijsko gospodarstvo in posamezno planino oziroma skupni pašnik, za katerega je izveden pregled rejnih živali na kraju samem, pri računanju povprečnega števila živali upoštevajo tudi ugotovitve kontrolorja o številu živali, ki jih ugotovi pri pregledu na kraju samem.

(5) Za ukrepe iz 1. člena te uredbe v zvezi z vlogo za identifikacijo kopitarja iz Uredbe o izvajanju Izvedbene uredbe (EU) o določitvi pravil v zvezi z metodami za identifikacijo enoprstih kopitarjev (Uradni list RS, št. 103/15), (v nadaljnjem besedilu: vloga za identifikacijo kopitarja), ki jo vložijo upravičenec iz prvega odstavka 10. člena te uredbe, pooblaščenec organ iz 25. točke 2. člena Izvedbene uredbe 2021/963/EU dodeli kopitarju enotno življenjsko številko enoprstega kopitarja iz 18. točke 2. člena Izvedbene uredbe 2021/963/EU najpozneje v sedmih dneh od vložitve vloge za identifikacijo kopitarja.

II. VLOGE, ZAHTEVKI IN PRILOGE

8. člen

(zbirna vloga)

(1) Zbirna vloga zajema:

1. vloge za pomoč za sheme neposrednih plačil;
2. vlogo za dodelitev plačilnih pravic iz nacionalne rezerve iz Uredbe o shemah neposrednih plačil;
3. zahtevke za plačilo za ukrepe iz Uredbe, ki ureja ukrepe KOPOP, EK in OMD;
4. zahtevke za plačilo za ukrep dobrobit živali iz uredbe, ki ureja dobrobit živali;
5. priloge zbirne vloge in
6. dokazila.

(2) V skladu s poenostavitvijo postopkov iz 11. člena Izvedbene uredbe 809/2014/EU upravičenec ali njegov pooblaščenec zbirno vlogo iz prejšnjega odstavka in spremembe zbirne vloge iz 13. člena te uredbe ali umik zbirne vloge ali posameznih vlog, zahtevkov ali prilog, dokazil in izjav iz 14. člena te uredbe izpolni elektronsko in jo pošlje agenciji v elektronski obliki, podpisano s kvalificiranim elektronskim podpisom v skladu s 25. členom Uredbe 910/2014/EU. Priloge, dokazila ali obrazce iz 12. člena te uredbe upravičenec predloži kot skenogram, jih pošlje prek ponudnika poštne storitve ali odda osebno v sprejemni pisarni agencije (v nadaljnjem besedilu: posreduje agenciji), če je v tej uredbi tako določeno.

(3) Za elektronsko izpolnjevanje in elektronsko vložitev zbirne vloge iz prvega odstavka tega člena agencija vzpostavi vstopno spletno mesto na naslovu: <http://e-kmetija.gov.si>, na katerem se upravičenec ali njegov pooblaščenec za elektronsko vložitev s sredstvom elektronske identifikacije prijavi v informacijski sistem agencije, ima dostop do vseh podatkov, ki so potrebni za izpolnitev vloge, izvede elektronski vnos vključno s kvalificiranim elektronskim podpisom in vložijo vloga v informacijski sistem agencije, ki mu potem izda potrdilo o uspešni vložitvi. Če zbirno vlogo vloga pooblaščenec za elektronsko vložitev, se mora pred elektronsko vložitvijo vloge registrirati pri agenciji, in sicer najpozneje do 30. aprila 2022. Pooblaščenec

za elektronsko vložitev pri vnosu zbirne vloge izpolni tudi izjavo v skladu s 30.a členom ZKme-1.

(4) S podpisom na zbirni vlogi ali posameznem zahtevku upravičenec ali njegov pooblaščenec potrdi pravilnost vnosa opisnih podatkov in pravilnost morebitnega grafičnega vnosa.

(5) Za ukrepe kmetijske politike se za leto 2022 upoštevajo naslednji podatki, ki jih agencija na stanje en dan pred elektronskim izpolnjevanjem zbirne vloge prenese iz RKG v svoj informacijski sistem v skladu s poenostavitvami postopkov iz drugega odstavka 11. člena Izvedbene uredbe 809/2014/EU o:

1. blokih in GERK;
2. avtohtonih in tradicionalnih sortah sadnih rastlin, vinske trte, hmelja in oljk;
3. sadnih vrstah in številu sadnih dreves ali grmov na hektar;
4. razvrstitvi kmetijskih gospodarstev na območja z omejenimi možnostmi za kmetijsko dejavnost (v nadaljnjem besedilu: OMD);
5. razvrstitvi kmetijskega gospodarstva na gorska območja;
6. točkah kmetijskega gospodarstva v OMD in
7. vključenosti GERK v OMD.

(6) Za »Zahtevek za operacijo dobrobit živali – prašiči« iz 14. točke prvega odstavka 11. člena te uredbe se uporabijo podatki o številu prašičev iz centralnega registra prašičev (v nadaljnjem besedilu: CRPš) v skladu z Uredbo, ki ureja ukrep dobrobit živali. Stalež prašičev, sporočen v CRPš po roku, določenem v Uredbi, ki ureja ukrep dobrobit živali, se ne upošteva pri izračunu povprečnega števila prašičev za izračun plačila za operacijo dobrobit živali – prašiči.

(7) Za »Zahtevek za operacijo dobrobit živali – govedo« iz 15. točke prvega odstavka 11. člena te uredbe se uporabijo podatki o posamezni živali iz CRG na stanje en dan pred vnosem tega zahtevka. Na zahtevek se iz CRG lahko prenese žival, ki je na dan vnosa zahtevka na zadevnem kmetijskem gospodarstvu, kar pomeni, da zanjo ni sporočen odhod s tega kmetijskega gospodarstva niti prihod na drugo kmetijsko gospodarstvo.

(8) Za »Zahtevek za operacijo dobrobit živali – drobnica« iz 16. točke prvega odstavka 11. člena te uredbe se uporabijo podatki o staležu drobnice na dan 1. februar 2022 iz centralnega registra drobnice (v nadaljnjem besedilu: CRD) in v primeru prihoda živali na kmetijsko gospodarstvo od 2. februarja 2022 do datuma vnosa zahtevka tudi podatek o številki spremnega lista in številu živali, navedenih na spremnem listu, s katerim je prihod živali na zadevno kmetijsko gospodarstvo priglašen v CRD najpozneje do datuma vnosa zahtevka.

(9) Pri izpolnjevanju obrazcev, ki jih določa ta uredba, se uporablja šifrant vrst oziroma skupin kmetijskih rastlin ter pomoči (v nadaljnjem besedilu: šifrant), ki je objavljen na osrednjem spletnem mestu državne uprave.

(10) Kmetijska površina, ki se glede na določbo iz prvega odstavka 12. člena Uredbe o shemah neposrednih plačil ne uporablja predvsem za kmetijsko dejavnost, se na zbirno vlogo prijavi pod šifro »000 – ni v uporabi« iz šifranta.

(11) Šifra kmetijske rastline »405 – mešana raba« iz šifranta se uporabi za strnjeno kmetijsko površino, na kateri je mešana raba poljščin in vsaj ene izmed naslednjih skupin kmetijskih rastlin: zelenjadnic, dišavnic in zelišč in posamezna izmed navedenih skupin kmetijskih rastlin ter poljščin ne presega 0,1 hektarja.

(12) Podatki za stike, ki jih upravičenec navede na zbirni vlogi (telefonska številka in e-naslov), so namenjeni za hitre stike za nujno odpravljanje nejasnosti, neformalno pozivanje in obveščanje v zvezi z izvajanjem ukrepov kmetijske politike.

(13) Za »Zahtevek za operacijo dobrobit živali – drobnica« iz 16. točke prvega odstavka 11. člena te uredbe ministrstvo pripravi seznam kmetijskih gospodarstev, ki so v skladu z Uredbo, ki ureja ukrep dobrobit živali za leto 2022 razvrščena na območje s krajšo vegetacijsko dobo, in ga pošlje agenciji najpozneje do 21. februarja 2022.

9. člen

(vnaprej pripravljeni obrazec)

(1) Vnaprej pripravljeni obrazec vključuje podatke iz RKG, registra naravnih vrednot, o vodovarstvenih območjih iz predpisov, ki urejajo vodovarstvena območja, območju NATURA 2000, okoljsko občutljivem trajnem travinju iz Uredbe o shemah neposrednih plačil in ekološko pomembnih območjih, na katerih je omejitev ali prepoved paše za ukrep dobrobit živali. Name njen je seznanitvi upravičenec iz drugega odstavka tega člena s podatki, ki jih potrebujejo pri vnosu zbirne vloge.

(2) Agencija pred rokom za vložitev zbirne vloge za upravičenca, ki so v letu 2021 oddali zbirne vloge, pripravi in na svoji spletni strani objavi vnaprej pripravljene obrazce, ki vključujejo stanje podatkov iz RKG na dan 23. januar 2022 in informacije o preseku GERK s posameznimi evidencami iz prejšnjega odstavka. Grafični prikaz podatkov o kmetijskih površinah je omogočen prek grafičnega vmesnika na spletni strani agencije. Dostop do podatkov, objavljenih na spletu, je mogoč z navedbo KMG-MID.

(3) Vnaprej pripravljeni obrazec vključuje:

1. podatke o kmetijskem gospodarstvu:
 - a) vrsto kmetijskega gospodarstva,
 - b) razvrstitev v OMD,
 - c) točke kmetijskega gospodarstva v OMD,
 - č) razvrstitev v gorsko območje,
 - d) razvrstitev kmetijskega gospodarstva na podlagi Elaborata območij z omejenimi naravnimi dejavniki za kmetijstvo v Republiki Sloveniji z dne 15. februarja 2003,
 - e) razvrstitev kmetijskega gospodarstva glede na število dni obvezne paše za operacijo dobrobit živali – drobnica;
2. KMG-MID;
3. podatke o kmetijskih površinah:
 - a) blok-ID,
 - b) največjo upravičeno površino bloka,
 - c) GERK-PID,
 - č) domače ime GERK,
 - d) vrsto rabe GERK,
 - e) največjo upravičeno površino GERK,
 - f) največjo upravičeno površino za plačilo za območja z naravnimi omejitvami iz Uredbe o shemah neposrednih plačil;
4. podatke, ki se nanašajo na del ali celotni GERK in so pomembni za izpolnjevanje določenih zahtev navzkrižne skladnosti:

- a) o povprečnem nagibu GERK, če je ta večji od 20 %,
- b) o naravnih vrednotah iz registra naravnih vrednot, ki se v skladu z uredbo, ki ureja navzkrižno skladnost, štejejo za krajinske značilnosti na posameznem GERK (NV_20),
- c) o vodovarstvenih območjih (VVO_VSA_22),
- č) o območju ohranjanja prostoživečih ptic (Območje_ohranjanja_ptic_19),
- d) o območju NATURA 2000 – habitati (NATURA – habitati_2019);

5. podatek, da je površina GERK delno ali v celoti okoljsko občutljivo trajno travinje (status OOTT_21);

6. podatek, da je GERK delno ali v celoti znotraj območja okoljsko občutljivega trajnega travinja (območje OOTT_22);

7. podatek, da je bila pri pregledih za ukrepe leta 2021 na določenem GERK ali delu GERK ugotovljena sprememba ali preoranjje okoljsko občutljivega trajnega travinja (kršitev statusa OOTT_21);

8. podatek, da je GERK znotraj naslednjih ekološko pomembnih območij, na katerih je omejitev ali prepoved paše za ukrep dobrobit živali iz predpisa, ki ureja dobrobit živali:

- ekološko pomembna območja posebnih traviščnih habitatov, kjer paša ni dovoljena do 30. maja, ali 10. junija, ali 20. junija (DZ_omejitev_pase_HAB_30_5_21, DZ_omejitev_pase_HAB_10_6_18, DZ_omejitev_pase_HAB_20_6_18),
- ekološko pomembna območja posebnih traviščnih habitatov metuljev, kjer paša ni dovoljena med 15. junijem in 15. septembrom (DZ_omejitev_pase_MET_21),

– ekološko pomembna območja, kjer je paša prepovedana (DZ_prepoved_pase_18);

9. podatek o dolžini mejic kmetijskega gospodarstva iz evidence mejic (MEJ_22) iz Uredbe, ki ureja ukrepe KOPOP, EK in OMD (v nadaljnjem besedilu: evidenca mejic), za katere lahko upravičenec v skladu z Uredbo, ki ureja ukrepe KOPOP, EK in OMD, uveljavlja zahtevek za operacijo Ohranjanje mejic iz 4. točke prvega odstavka 11. člena te uredbe;

10. podatke o plačilnih pravicah iz registra plačilnih pravic.

(4) Podatki o kmetijskih površinah iz 3. točke prejšnjega odstavka vključujejo ugotovljene površine za ukrepe iz leta 2021.

(5) Če so podatki v RKG neuskkljeni glede na pogoje za vpis podatkov v RKG, je na vnaprej pripravljenem obrazcu navedena tudi informacija o neuskkljenosti.

(6) Izpolnjevanja zbirne vloge ni mogoče začeti, če so podatki v RKG neuskkljeni. Neuskkljene podatke iz prejšnjega odstavka upravičenec uredi na pristojni upravni enoti vsaj en dan pred elektronskim izpolnjevanjem zbirne vloge.

10. člen

(rok za vložitev zbirne vloge)

(1) Upravičenci od 24. februarja do 6. maja 2022 na agenciji vložijo zbirno vlogo, če:

1. uveljavljajo katerega od ukrepov kmetijske politike iz drugega odstavka 1. člena te uredbe;

2. uveljavljajo katerega od ukrepov kmetijske politike iz tretjega odstavka 1. člena te uredbe;

3. so zavezanci za navzkrižno skladnost iz uredbe, ki ureja navzkrižno skladnost, ker so prejemniki podpore za prestrukturiranje in preusmeritev vinogradov oziroma podpore za zeleno trgatve;

4. dajejo v promet živinska gnojila kmetijskim gospodarstvom v skladu z uredbo, ki ureja varstvo voda pred onesnaževanjem z nitrati iz kmetijskih virov;

5. so zavezanci za prijavo površin posebnih kultur v skladu s pravilnikom, ki določa evidenco posebnih kultur;

6. so člani ali bodo v koledarskem letu 2022 postali člani organizacije proizvajalcev v skladu s predpisi o priznanju organizacij v posameznem sektorju;

7. so člani ali bodo v koledarskem letu 2022 postali člani skupine proizvajalcev za skupno trženje v skladu s pravilnikom, ki ureja priznanje skupine proizvajalcev za skupno trženje;

8. so prejemniki sredstev za ukrep odpravljanje zaraščanja na kmetijskih zemljiščih ali

9. so zavezanci za oddajo zbirne vloge v skladu z uredbo, ki ureja dopolnilne dejavnosti na kmetiji, za opravljanje dopolnilnih dejavnosti: predelava primarnih kmetijskih pridelkov, prodaja kmetijskih pridelkov in izdelkov s kmetij ter turizem na kmetiji, ki je gostinska dejavnost.

(2) Ne glede na določbo 2. točke prejšnjega odstavka upravičencem, ki imajo v uporabi do enega hektarja kmetijskih površin in vzrejajo samo čebele ter uveljavljajo le ukrepe iz Programa ukrepov na področju čebelarstva v Republiki Sloveniji v letih 2020–2022, zbirne vloge ni treba vložiti.

(3) Ne glede na določbo prvega odstavka tega člena upravičencem, ki uveljavljajo ukrepe iz tretjega odstavka 1. člena te uredbe, zbirne vloge ni treba vložiti, če je v predpisih, ki urejajo te ukrepe, določeno, da se za preverjanje pogojev za upravičenost posameznega ukrepa uporabijo podatki iz RKG ali drugih evidenc.

(4) Ne glede na rok za vložitev zbirne vloge iz prvega odstavka tega člena upravičenec vložiti »Vlogo za izplačilo podpore za rejo drobnice« iz 10. točke prvega odstavka 11. člena te uredbe oziroma »Zahtevek za operacijo dobrobit živali – drobnica« iz 16. točke prvega odstavka 11. člena te uredbe najpozneje do 5. maja 2022.

(5) Vloge oziroma zahtevka iz prejšnjega odstavka ni dovoljeno vložiti v obdobju za pozno predložitev iz 13. člena Delegirane uredbe 640/2014/EU. V primeru izjemnih okoliščin

iz 1. oziroma 3. točke prvega odstavka 30. člena te uredbe lahko upravičenec vloži vlogo oziroma zahtevek iz prejšnjega odstavka od 6. do 31. maja 2022.

(6) Upravičenec, ki odda »Zahtevek za operacijo dobrobit živali – govedo« iz 15. točke prvega odstavka 11. člena te uredbe oziroma »Zahtevek za operacijo dobrobit živali – drobnica« iz 16. točke prvega odstavka 11. člena te uredbe, odda vzorec blata za koprološko analizo pooblaščenim organizacijam, določenim v Uredbi, ki ureja ukrep dobrobit živali, vsaj osem dni pred oddajo zahtevka iz 15. oziroma 16. točke prvega odstavka 11. člena te uredbe. Pooblaščen organizacije v sedmih dneh od prejema vzorca blata izvedejo koprološko analizo in podatke vpišejo v seznam koproloških analiz, določenih v Uredbi, ki ureja ukrep dobrobit živali.

(7) Zahtevkov iz prejšnjega odstavka ni mogoče vložiti, če podatki o izvedenih koproloških analizah niso vpisani v seznam koproloških analiz.

(8) »Vloge za izstop iz sheme za male kmete« iz 12. točke prvega odstavka 11. člena te uredbe ni dovoljeno vložiti v obdobju za pozno predložitev iz 13. člena Delegirane uredbe 640/2014/EU.

11. člen

(vsebina zbirne vloge)

(1) Zbirno vlogo sestavljajo naslednji obrazci:

1. »Osnovni podatki o kmetijskem gospodarstvu, izjave, soglasja in navedbe«;

2. »Obrazec za oddajo in prejem živinskih gnojil, digestata ali komposta«;

3. »Geoprostorski obrazec«, ki za glavne posevke vključuje:

a) prijavo vseh upravičenih površin in kmetijskih rastlin v skladu s šifrantom,

b) vlogo za izplačilo podpore za strna žita,

c) vlogo za izplačilo podpore za zelenjadnice,

č) prijavo kmetijskih rastlin za zagotavljanje površin z ekološkim pomenom iz Uredbe o shemah neposrednih plačil, d) zahtevke za plačila na površino za naslednje ukrepe: KOPOP, EK in plačila območjem z naravnimi ali drugimi posebnimi omejitvami (v nadaljnjem besedilu: ukrep OMD),

e) vlogo za izplačilo plačila za območja z naravnimi omejitvami;

4. »Zahtevek za operacijo Ohranjanje mejic«;

5. »Vloga za dodelitev plačilnih pravic iz nacionalne rezerve«, vključno z dokazili iz Uredbe o shemah neposrednih plačil;

6. »Vloga za aktiviranje in izplačilo plačilnih pravic in vloga za izplačilo plačila za zeleno komponento«;

7. »Vloga za izplačilo plačila za mlade kmete« vključno z dokazili iz Uredbe o shemah neposrednih plačil;

8. »Vloga za izplačilo podpore za mleko na gorskih območjih«;

9. »Vloga za izplačilo podpore za rejo goved«;

10. »Vloga za izplačilo podpore za rejo drobnice«;

11. »Vloga za izplačilo plačila za male kmete«;

12. »Vloga za izstop iz sheme za male kmete«;

13. »Zahtevek za operacijo ukrepa KOPOP Reja lokalnih pasem, ki jim grozi prenehanje reje«;

14. »Zahtevek za operacijo dobrobit živali – prašiči«;

15. »Zahtevek za operacijo dobrobit živali – govedo«;

16. »Zahtevek za operacijo dobrobit živali – drobnica«;

17. »Zahtevek za ukrep EK – plačilo za ekološko čebelarjenje«.

(2) Prijava vseh kmetijskih površin, kmetijskih rastlin in vlog ter zahtevkov na površino iz 3. točke prejšnjega odstavka se vnaša grafično prek vmesnika, ki temelji na geografskem informacijskem sistemu.

(3) Obvezne sestavine zbirne vloge so podatki iz 1. in 2. točke prvega odstavka tega člena, in če ima kmetijsko gospodarstvo kmetijske površine, prijava vseh upravičenih površin in kmetijskih rastlin iz 3. točke pod a) prvega odstavka

tega člena. Predložitev »Obrazca za oddajo in prejem živinskih gnojil, digestata ali komposta« iz 2. točke prvega odstavka tega člena je obvezna, če upravičenec oddaja oziroma prejema živinska gnojila.

(4) »Obrazec za oddajo in prejem živinskih gnojil, digestata ali komposta« iz 2. točke prvega odstavka tega člena pošlje agenciji upravičenec, ki oddaja živinska gnojila drugemu nosilcu kmetijskega gospodarstva (v nadaljnjem besedilu: oddajalec). Izjemoma obrazec posreduje agenciji upravičenec, ki prejema živinska gnojila od zavezancev za izvajanje določb uredbe, ki ureja varstvo voda pred onesnaževanjem z nitratiziranimi kmetijskih virov, če oddajalec ne vlaga zbirne vloge. Obrazec podpišeta tako oddajalec kot prejemnik živinskih gnojil, upravičenec ga posreduje agenciji kot skenogram ali prek ponudnika poštinih storitev najpozneje do 15. decembra 2022. Podatki iz tega obrazca se upoštevajo pri izpolnjevanju pogojev za posamezne ukrepe kmetijske politike za upravičenca, ki oddaja živinska gnojila in za upravičenca, ki je prejemnik živinskih gnojil.

(5) Če oddajalec odda živinska gnojila kmetijskemu gospodarstvu, ki v RKG nima prijavljenih površin, se ne glede na prejšnji odstavek podatki iz »Obrazca za oddajo in prejem živinskih gnojil, digestata ali komposta« iz 2. točke prvega odstavka tega člena ne upoštevajo oddajalcu.

(6) Če upravičenec na »Geoprostorskem obrazcu« za kmetijsko rastlino grafično pod šifro 402 prijavi zelenjadnice, izpolni tudi obrazec »Zelenjadnice«, v katerem navede vrsto in površino posamezne zelenjadnice.

(7) Za zelenjadnice, za katere upravičenec uveljavlja vlogo za izplačilo podpore za zelenjadnice iz 3. točke pod c) prvega odstavka tega člena, izpolni tudi obrazec »Prijava zelenjadnic in obdobji prisotnosti«.

(8) »Vloga za izplačilo podpore za rejo goved« iz 9. točke prvega odstavka tega člena in »Vloga za mleko v gorskih območjih« iz 8. točke prvega odstavka tega člena se vložita v skladu s četrtim odstavkom 21. člena Izvedbene uredbe 809/2014/EU z uporabo podatkov iz CRG.

(9) Na »Geoprostorskem obrazcu« upravičenec grafično in številčno prijavi:

1. glavne posevke ali zelenjadnice iz dvanajstega odstavka tega člena;

2. naknadne neprezimne posevke, ki jih poseje ali posadi za glavnim posevkom oziroma v primeru podsevkov trave ali stročnic med glavnim posevkom, in jih uveljavlja:

– za površino z ekološkim pomenom ali

– za zahteve za ukrep KOPOP, POZ_POD: Setev rastlin za podor (zeleno gnojenje), POZ_NEP: Neprezimni medonosni posevki, POZ_KONZ: Konzervirajoča obdelava tal, VOD_NEP: Neprezimni medonosni posevki, VOD_POD: Setev rastlin za podor (zeleno gnojenje) in GEN_SOR: Pridelava avtohtonih in tradicionalnih sort kmetijskih rastlin;

3. naknadne prezimne posevke, ki jih poseje ali posadi za glavnim posevkom oziroma v primeru podsevkov trave ali stročnic med glavnim posevkom ali za naknadnim neprezimnim posevkom, in jih uveljavlja:

– za površino z ekološkim pomenom ali

– za zahteve za ukrep KOPOP, POZ_ZEL: Ozelenitev njivskih površin, POZ_KONZ: Konzervirajoča obdelava tal, VOD_ZEL: Ozelenitev njivskih površin in GEN_SOR: Pridelava avtohtonih in tradicionalnih sort kmetijskih rastlin;

4. naknadni neprezimni posevek konoplje in naknadni prezimni posevek meliorativne redkve.

(10) Na »Zahtevek za operacijo dobrobit živali – drobnica« iz 16. točke prvega odstavka tega člena upravičenec prijavi število živali, ki ob oddaji zahtevka izpolnjujejo pogoje glede kategorije živali za dodelitev plačila iz Uredbe, ki ureja ukrep dobrobit živali.

(11) Na »Geoprostorski obrazec« se iz RKG prenesejo tudi podatki o GERK z vrsto rabe: 1191 – rastlinjak, kjer pridelava ni v tleh, in 1181 – trajne rastline na njivskih površinah, kjer pridelava ni v tleh. Prijavo kmetijskih rastlin na teh površinah upravičenec navede številčno in pri tem uporabi šifrant.

(12) Upravičenec, ki uveljavlja vlogo za izplačilo podpore za zelenjadnice iz 3. točke pod c) prvega odstavka tega člena za zelenjadnico, ki se v skladu z definicijo za glavni posevek iz 7. točke 2. člena te uredbe ne šteje za glavni posevek, na obrazcu »Prijava zelenjadnic in obdobj prisotnosti« navede tudi podatek o kmetijski rastlini, ki se šteje za glavni posevek.

(13) Upravičenec, ki uveljavlja vlogo za izplačilo podpore za zelenjadnice iz 3. točke pod c) prvega odstavka tega člena in skladišči zelenjadnice v lastnih skladiščnih kapacitetah za zelenjadnice, v zbirni vlogi navede predvidene količine zelenjadnic, ki jih bo skladiščil.

(14) Na »Vlogo za izplačilo podpore za rejo drobnice« iz 10. točke prvega odstavka tega člena upravičenec prijavi število živali, ki na dan 1. februar 2022 izpolnjujejo pogoje za dodelitev podpore za rejo drobnice iz Uredbe, ki ureja sheme neposrednih plačil.

12. člen

(priloge zbirne vloge)

(1) Podatki o izpolnjevanju pogojev za pridobitev dovoljenja za pridelavo konoplje iz točk (b) in (c) sedmega odstavka 17. člena Izvedbene uredbe 809/2014/EU se ne prilagajo k zbirni vlogi, temveč jih ministrstvo pošlje agenciji najpozneje do 30. junija 2022.

(2) Uradne etikete na embalaži semena konoplje se ne prilagajo k zbirni vlogi, upravičenec jih skupaj z vlogo za pridobitev dovoljenja za pridelavo konoplje pošlje ministrstvu, ki jih potrdi z žigom in vrne upravičencu skupaj z odločbo o dovoljenju za pridelavo konoplje.

(3) Podatki o izpolnjevanju pogojev za pridobitev dovoljenja za pridelavo vrtnega maka se ne prilagajo k zbirni vlogi, temveč jih ministrstvo pošlje agenciji najpozneje do 30. junija 2022 za jari vrtni mak in do 15. septembra 2022 za ozimni vrtni mak.

(4) »Zapisnik o prigonu živali na pašo na planino ali skupni pašnik« upravičenec posreduje agenciji najpozneje do 30. junija 2022. Podatke o govedih agencija na zapisnik prevzame iz CRG.

(5) Izjavo o številu pastirjev na planini upravičenec posreduje agenciji najpozneje do 30. junija 2022, če za planino uveljavlja zahtevo KRA_PAST: Planinska paša s pastirjem, določeno v Uredbi, ki ureja ukrepe KOPOP, EK in OMD.

(6) Premik goveda na planino ali skupni pašnik se priklasi v skladu s 27. členom Pravilnika o identifikaciji in registraciji goveda (Uradni list RS, št. 50/16 in 68/19) prek pooblaščenec veterinarske organizacije na obrazcu »Zapisnik o prigonu živali na pašo na planino ali skupni pašnik« vsaj štiri dni pred posredovanjem tega obrazca agenciji.

(7) Upravičenec, ki je v letu 2021 na določenih površinah kmetijskega gospodarstva uveljavljal ukrepe KOPOP oziroma EK, določene v Uredbi, ki ureja ukrepe KOPOP, EK in OMD, v letu 2022 pa je izvedel zmanjšanje ali spremembo lokacije ali prenos teh površin oziroma obveznosti na drugega upravičenca ali prevzame novo petletno obveznost za izbrane operacije ukrepa KOPOP oziroma ukrep EK, vložil kot prilogo zbirne vloge obrazec »Zmanjšanje ali prenos površin, živali oziroma obveznosti, vključenih v ukrep KOPOP oziroma EK v predhodnem letu, za leto 2022«. Obrazec posreduje agenciji.

(8) Upravičenec, ki je v letu 2021 izvajal operacijo ukrepa KOPOP Reja lokalnih pasem, ki jim grozi prenehanje reje, in v letu 2022 izvede premik živali in prenos obveznosti izvajanja operacije ukrepa KOPOP Reja lokalnih pasem, ki jim grozi prenehanje reje, na drugega upravičenca, to sporoči agenciji na obrazcu »Zmanjšanje ali prenos površin, živali oziroma obveznosti, vključenih v ukrep KOPOP oziroma EK v predhodnem letu, za leto 2022«. Obrazec posreduje agenciji.

(9) Upravičenec, ki uveljavlja zahteve za ukrep KOPOP HML_NIZI, POZ_NIZI, TRZ_I_NIZI oziroma TRZ_II_NIZI: Gnojenje z organskimi gnojili z nizkimi izpusti v zrak, sočasno z

zbirno vlogo vložil tudi obrazec »Opredelitev načina reje za potrebe izvajanja zahtev z obveznostjo gnojenja z organskimi gnojili z nizkimi izpusti v zrak v okviru ukrepa KOPOP«.

(10) Upravičenec, ki na »Geoprostorskem obrazcu« prijavi kmetijsko rastlino »200 – trave za pridelavo semena« iz šifranta, za namen iz četrtega odstavka 5. člena te uredbe posreduje agenciji najpozneje do 31. avgusta 2022 kopijo zapisnika o strokovni kontroli pridelovanja kmetijskega semena, ki ga izda organ za potrjevanje semenskega materiala v skladu z zakonom, ki ureja semenski material kmetijskih rastlin. Zapisnik posreduje agenciji.

(11) Če upravičenec iz prejšnjega odstavka agenciji ne posreduje kopije zapisnika o strokovni kontroli pridelovanja kmetijskega semena, se pri obravnavi »Geoprostorskega obrazca« namesto kmetijske rastline »200 – trave za pridelavo semena« iz šifranta upošteva kmetijska rastlina »201 – trave«.

(12) Upravičenec, ki na obrazcu »Osnovni podatki o kmetijskem gospodarstvu, izjave, soglasja in navedbe« iz 1. točke prvega odstavka prejšnjega člena navede, da je vključen na seznam neekmetijskih podjetij ali dejavnosti, priloži k navedenemu obrazcu izpolnjeno in podpisano Prilogo: »Dokazila o kmetijski dejavnosti v primeru uvrščenosti na seznam neekmetijskih dejavnosti ali podjetij«. Prilogo posreduje agenciji.

(13) Upravičenec, ki uveljavlja izpolnjevanje pogojev za uporabo podatkov o plačah, povezanih s kmetijsko dejavnostjo, vključno z davki in socialnimi prispevki, povezanimi z zaposlitvijo, za namen 5 odstotnega zmanjšanja izplačila plačilnih pravic v skladu s 7. členom Uredbe o shemah neposrednih plačil, pošlje najpozneje do 31. maja 2022 agenciji seznam zaposlenih z njihovimi davčnimi številkami. Za te zaposlene agencija v skladu z ZKme-1 od davčnega organa pridobi podatke iz obrazca REK1.

(14) Dokazila, določena za mlade kmete v Uredbi o shemah neposrednih plačil za »Vlogo za dodelitev plačilnih pravic iz nacionalne rezerve« iz 5. točke prvega odstavka 11. člena te uredbe in za »Vlogo za izplačilo plačila za mlade kmete« iz 7. točke prvega odstavka 11. člena te uredbe, upravičenec priloži zbirni vlogi.

(15) Upravičenec, ki uveljavlja »Vlogo za izplačilo plačila za mlade kmete« iz 7. točke prvega odstavka 11. člena te uredbe v primerih iz 1. točke šestega odstavka 24. člena Uredbe o shemah neposrednih plačil, zbirni vlogi priloži podpisano »Izjavo o odgovornosti in upravljanju kmetije« iz Priloge 3 Uredbe o shemah neposrednih plačil. Podpisano izjavo posreduje agenciji najpozneje do 31. maja 2022.

(16) Upravičenec, ki podaljša zaključeno petletno obveznost izvajanja posamezne operacije ukrepa KOPOP oziroma ukrepa EK iz Uredbe KOPOP, EK in OMD, zbirni vlogi priloži obrazec »Izjava glede podaljšanja zaključene petletne obveznosti za ukrep KOPOP oziroma ukrep EK«.

(17) Upravičenec, ki uveljavlja vlogo za izplačilo podpore za zelenjadnice iz 3. točke pod c) prvega odstavka 11. člena te uredbe, mora v skladu z osmim in devetim odstavkom 37. člena Uredbe o shemah neposrednih plačil izkazovati obseg pridelave zelenjadnic z računi o prodaji zelenjadnic oziroma računi o najemu skladiščnega prostora za skladiščenje svojih pridelkov zelenjadnic, ki jih posreduje agenciji najpozneje do 1. decembra 2022 oziroma do 15. februarja 2023 v primeru računov o prodaji zelenjadnic iz lastnih skladiščnih kapacitet in v primeru računov o prodaji zelenjadnic iz pete alineje desetega odstavka 37. člena Uredbe o shemah neposrednih plačil.

13. člen

(spremembe zbirne vloge)

(1) Spremembe zbirne vloge po poteku roka za vlaganje iz 10. člena te uredbe upravičenec sporoči agenciji najpozneje do 31. maja 2022 v skladu s 15. členom Izvedbene uredbe 809/2014/EU.

(2) Ne glede na rok iz prejšnjega odstavka mora upravičenec v skladu z Uredbo, ki ureja ukrepe KOPOP, EK in OMD,

sporočiti spremembo kmetijske rastline po vložitvi zbirne vloge, če:

– spremenjena kmetijska rastlina vpliva na višino plačila za ukrep EK;

– se pri obvezni zahtevi operacije Poljedelstvo in zelenjadarstvo POZ_KOL: Petletni kolobar, izbirni zahtevi operacije Poljedelstvo in zelenjadarstvo POZ_ZEL: Ozelenitev njivskih površin ali obvezni zahtevi operacije Vodni viri VOD_ZEL: Ozelenitev njivskih površin poseje druga kmetijska rastlina, kot je navedena na zbirni vlogi,

– se pri zahtevi operacije Ohranjanje rastlinskih genskih virov, ki jim grozi genska erozija, GEN_SOR: Pridelava avtohtonih in tradicionalnih sort kmetijskih rastlin in GEN_SEME: Pridelava semenskega materiala avtohtonih in tradicionalnih sort kmetijskih rastlin posadi ali poseje druga kmetijska rastlina iz Priloge 12 Uredbe, ki ureja ukrepe KOPOP, EK in OMD, kakor je navedena na zbirni vlogi.

(3) Ne glede na rok iz prvega odstavka tega člena mora upravičenec sporočiti spremembo kmetijske rastline po vložitvi zbirne vloge, če spremenjena kmetijska rastlina vpliva na izpolnjevanje pogojev za zeleno komponento iz Uredbe o shemah neposrednih plačil.

(4) Ne glede na rok iz prvega odstavka tega člena mora upravičenec po vložitvi zbirne vloge nemudoma sporočiti vsako spremembo kmetijske rastline, če gre za konopljo ali vrtni mak. Spremembo kmetijske rastline mora vedno nemudoma sporočiti tudi, kadar katero koli drugo kmetijsko rastlino nadomesti s konopljo ali vrtnim makom.

(5) Ne glede na rok iz prvega odstavka tega člena in če upravičenec po vložitvi zbirne vloge v skladu z Uredbo o shemah neposrednih plačil spremeni lokacijo naknadnih posevkov ali podsevkov trave ali podsevkov stročnic za zagotavljanje površin z ekološkim pomenom iz prve alineje 2. točke osmega odstavka 11. člena te uredbe, to spremembo lokacije sporoči agenciji najpozneje do 15. avgusta 2022.

(6) Upravičenec lahko v skladu s tretjim pododstavkom drugega odstavka 15. člena Izvedbene uredbe 809/2014/EU spremeni kmetijsko rastlino, ki se upošteva pri izpolnjevanju obveznosti zelene komponente in je prijavljena v zbirni vlogi iz 11. člena te uredbe.

(7) Ne glede na rok iz prvega odstavka tega člena in če upravičenec po vložitvi zbirne vloge spremeni ali načrtuje spremeniti vrsto zelenjadnice oziroma datume setve ali sajenja ali predvidenega spravila, ki jih je navedel na obrazcu »Prijava zelenjadnic in obdobja prisotnosti«, mora spremembo sporočiti agenciji vsaj tri dni pred iztekom datumov setve ali sajenja ali predvidenega spravila.

14. člen

(umik vlog, zahtevkov in izjav)

(1) Umik vlog za pomoč, vlog za podporo, zahtevkov za plačilo in drugih izjav se izvede v skladu s 3. členom Izvedbene uredbe 809/2014/EU na način iz drugega odstavka 8. člena te uredbe.

(2) Za potencialno upravičeno žival iz 5. in 6. točke 2. člena te uredbe se v skladu s tretjim odstavkom 21. člena Izvedbene uredbe 809/2014/EU prigrasitev premika živali, ki zapusti kmetijsko gospodarstvo v obdobju obvezne reje, v CRG šteje kot pisni umik vloge za posamezno žival, razen prigrasitev premikov v obdobju obvezne reje na planino, skupni pašnik, sejem ali razstavo, ki se v skladu z Uredbo o shemah neposrednih plačil štejejo kot del obdobja obvezne reje.

(3) Za govedo, prijavljeno na obrazcu »Zahtevek za operacijo dobrobit živali – govedo« iz 15. točke prvega odstavka 11. člena te uredbe, se v skladu s tretjim odstavkom 21. člena in prvim odstavkom 3. člena Izvedbene uredbe 809/2014/EU prigrasitev premika goveda v CRG v skladu s predpisom, ki ureja identifikacijo in registracijo goveda, šteje kot pisni umik zahtevka za zadevno govedo, razen prigrasitev premikov na planino, skupni pašnik, drugo gospodarstvo znotraj zadevne-

ga kmetijskega gospodarstva in na sejem ali razstavo, ki se v skladu z Uredbo, ki ureja ukrep dobrobit živali, štejejo kot del obdobja paše.

(4) Za govedo, prijavljeno na obrazcu »Zahtevek za operacijo dobrobit živali – govedo« iz 15. točke prvega odstavka 11. člena te uredbe, in drobnico, prijavljeno na obrazcu »Zahtevek za operacijo dobrobit živali – drobnica« iz 16. točke prvega odstavka 11. člena te uredbe, nadomestitev goveda oziroma drobnice v skladu z drugim odstavkom 30. člena Delegirane uredbe 640/2014/EU ni dovoljena.

(5) Razen v primeru višje sile ali izjemnih okoliščin iz drugega odstavka 2. člena Uredbe 1306/2013/EU in naravnih okoliščin iz 32. člena Delegirane uredbe 640/2014/EU mora upravičenec za govedo, prijavljeno na obrazcu »Zahtevek za operacijo dobrobit živali – govedo« iz 15. točke prvega odstavka 11. člena te uredbe, ki ostane na kmetijskem gospodarstvu in za katero za več kot deset dni prekine obdobje paše, določeno v uredbi, ki ureja dobrobit živali, v sedmih dneh po preteku desetdnevne prekinitve paše izvesti umik zahtevka na način iz drugega odstavka 8. člena te uredbe.

(6) Razen v primeru višje sile ali izjemnih okoliščin iz drugega odstavka 2. člena Uredbe 1306/2013/EU in naravnih okoliščin iz 32. člena Delegirane uredbe 640/2014/EU mora upravičenec za drobnico, prijavljeno na obrazcu »Zahtevek za operacijo dobrobit živali – drobnica« iz 16. točke prvega odstavka 11. člena te uredbe, za število živali, za katere za več kot deset dni prekine obdobje paše, ali za število živali, ki jih pred izpolnitvijo obdobja paše proda ali odda v zakol, izvesti umik zahtevka na način iz drugega odstavka 8. člena te uredbe v sedmih dneh po preteku desetdnevne prekinitve paše ali v sedmih dneh po prodaji ali oddaji živali v zakol.

(7) V primerih iz tretjega odstavka 38.b člena iz Uredbe o shemah neposrednih plačil, mora upravičenec za drobnico, prijavljeno na obrazcu »Vloga za podporo za rejo drobnice« iz 10. točke prvega odstavka 11. člena te uredbe, izvesti umik vloge ali dela vloge na način iz drugega odstavka 8. člena te uredbe v desetih delovnih dneh od ugotovitve zmanjšanja števila živali.

III. SISTEMI KONTROL

1. Splošno

15. člen

(klavzula o izogibanju)

V skladu s 60. členom Uredbe 1306/2013/EU agencija ne odobri vlog za pomoč in zahtevkov za plačilo za ukrepe kmetijske politike iz drugega in tretjega odstavka 1. člena te uredbe, če ugotovi, da je upravičenec pogoje za pridobitev plačil za ukrepe ustvaril umetno in v nasprotju z nameni oziroma cilji teh ukrepov.

16. člen

(pregledi)

(1) Agencija v skladu z akreditacijskimi merili, določenimi v Prilogi I Delegirane uredbe 907/2014/EU, za posamezna kmetijska gospodarstva, za katera je bil v tekočem letu izveden pregled na kraju samem, opravi pregled zaradi preverjanja ustreznosti izvedenih kontrol na kraju samem (v nadaljnjem besedilu: superkontrola). Zaradi preverjanja dela kontrolorjev se s superkontrolo delno ali v celoti ponovijo že opravljeni pregledi na kraju samem ali pa se superkontrola izvede sočasno s pregledom na kraju samem.

(2) Udeleženci, ki sodelujejo pri pregledu na kraju samem ali superkontroli iz prejšnjega odstavka, izvajajo ukrepe za zamejitev širjenja virusa SARS-CoV-2 v skladu s Priporočili za izvajanje upravnih in drugih javnopravnih zadev ob epidemiji COVID-19 Nacionalnega inštituta za javno zdravje (v nadaljnjem besedilu: NIJZ), objavljenimi na spletni strani NIJZ.

(3) Če agencija pri upravnih pregledih ali pregledih na kraju samem v skladu s 24. členom Izvedbene uredbe 809/2014/EU pri upravičencu, ki uveljavlja ukrep KOPOP v kombinaciji z ukrepom EK, ugotovi nepravilnosti ali kršitve v skladu z uredbo, ki ureja ekološko kmetovanje, o tem obvesti organizacijo za kontrolo in certificiranje v ekološkem kmetovanju, pri kateri je upravičenec v tekočem letu vključen v kontrolo.

(4) Če agencija pri pregledih na kraju samem v zvezi z vlogami za pomoč za sheme pomoči na površino in zahtevki za plačilo za ukrepe podpore na površino v skladu s 37. in 38. členom Izvedbene uredbe 809/2014/EU pri upravičencu, ki uveljavlja ukrep EK, ugotovi čezmerno prijavo površin iz 19. člena Delegirane uredbe 640/2014/EU ali neprijavo vseh površin iz 16. člena Delegirane uredbe 640/2014/EU, o tem obvesti organizacijo za kontrolo in certificiranje v ekološkem kmetovanju, pri kateri je upravičenec v tekočem letu vključen v kontrolo.

(5) Za preprečitev pregleda na kraju samem iz sedmega odstavka 59. člena Uredbe 1306/2013/EU se šteje, če upravičenec ali njegov pooblaščenec prepreči izvedbo pregleda na kraju samem zlasti tako, da pregleda ne dovoli ali ne omogoči.

(6) Če agencija pri upravnih pregledih zahtevkov za operacijo Ohranjanje mejic iz 4. točke prvega odstavka 11. člena te uredbe ugotovi, da se zahtevki dveh ali več upravičencev na posamezni mejici podvajajo, te upravičence pozove, da predložijo dokazila o izpolnjevanju pogojev za operacijo ohranjanje mejic iz Uredbe, ki ureja ukrepe KOPOP, EK in OMD, oziroma da podvajanja odpravijo.

(7) Če upravičenci po pozivu iz prejšnjega odstavka podvajanj ne odpravijo, če ne predložijo dokazil ali če na podlagi priloženih dokazil ni mogoče ugotoviti, kdo je upravičen do operacije iz prejšnjega odstavka, agencija zahtevke iz prejšnjega odstavka zavrne.

(8) Preglede na kraju samem za vse upravičence iz osmega odstavka 37. člena Uredbe o shemah neposrednih plačil, ki uveljavljajo vlogo za izplačilo podpore za zelenjadnice iz 3. točke pod c) prvega odstavka 11. člena te uredbe in na kmetiji izvajajo dopolnilno dejavnost za predelavo zelenjadnic, izvede Inšpektorat Republike Slovenije za kmetijstvo, gozdarstvo, lovstvo in ribištvo (v nadaljnjem besedilu: IRSKGLR). Zapisnik o pregledu na kraju samem IRSKGLR posreduje agenciji najpozneje do 15. decembra 2022.

(9) Inšpekcija za varno hrano, veterinarstvo in varstvo rastlin (v nadaljnjem besedilu: IVHVVR) na zahtevo agencije pri kupcu preveri račun, ki ga je izdal upravičenec, ki uveljavlja vlogo za izplačilo podpore za zelenjadnice iz 3. točke pod c) prvega odstavka 11. člena te uredbe, ki v skladu s predpisi, ki urejajo davek na dodano vrednost, ni identificiran za namene davka na dodano vrednost (v nadaljnjem besedilu: DDV) in se zanj ugotavlja dohodek iz osnovne kmetijske in gozdarske dejavnosti ter ne uveljavlja pravice do pavšalnega nadomestila DDV. Količina zelenjadnic, ki jo ugotovi IVHVVR na računu, se upošteva pri obsegu pridelave zelenjadnic iz osmega odstavka 37. člena Uredbe o shemah neposrednih plačil.

2. Upravni pregledi

17. člen

(upravni pregledi)

Agencija izvaja upravne preglede v skladu z 28. in 29. členom Izvedbene uredbe 809/2014/EU, pri čemer je navzkrižno preverjanje avtomatizirano z uporabo računalniških sredstev, tako da se podatki iz vlog in zahtevkov preverjajo glede na podatke iz podatkovnih zbirk ministrstva in drugih državnih organov, in sicer:

1. podatki o kmetijskih površinah in trajnih nasadih se preverjajo s podatki o blokkih in GERK iz RKG;

2. dejavnost se za upravičence preverja glede na Poslovni register Slovenije za namen tretjega odstavka 6. člena Uredbe o shemah neposrednih plačil;

3. izpolnjevanje pogojev za dodelitev plačilnih pravic iz nacionalne rezerve iz tretje alineje drugega odstavka in prve alineje petega odstavka 14. člena Uredbe o shemah neposrednih plačil ter izpolnjevanje pogojev za aktiviranje in izplačilo plačilnih pravic v skladu z 11. členom Uredbe o shemah neposrednih plačil se preverja s podatki iz registra plačilnih pravic;

4. izpolnjevanje pogojev za uporabo podatkov o plačilih, povezanih s kmetijsko dejavnostjo, vključno z davki in socialnimi prispevki, povezanimi z zaposlitvijo, za namen pet odstotnega zmanjšanja izplačila plačilnih pravic v skladu s 7. členom Uredbe o shemah neposrednih plačil se preverja s podatki Finančne uprave Republike Slovenije na podlagi davčnih števil ter imena in priimka zaposlenih, ki jih upravičenec pošlje do 31. maja 2022;

5. pri vlogah za izplačila plačil za mlade kmete se starost upravičencev v primeru kmetije preverja glede na podatke o datumu rojstva iz EMŠO iz evidence subjektov in v primeru pravnih oseb starost fizične osebe glede na podatke iz EMŠO, ki jih navedejo v dokazilih iz tretjega odstavka 24. člena Uredbe o shemah neposrednih plačil;

6. pri vlogah za izplačila plačil za mlade kmete in pri vlogah za dodelitev plačilnih pravic iz nacionalne rezerve se dokazila iz tretjega odstavka 24. člena Uredbe o shemah neposrednih plačil preverjajo s podatki Poslovnega registra Slovenije, dokazila iz šestega odstavka 24. člena Uredbe o shemah neposrednih plačil s podatki iz RKG in Priloge 3 Uredbe o shemah neposrednih plačil, dokazila iz sedmega odstavka 24. člena Uredbe o shemah neposrednih plačil s podatki iz odločbe o pravici do sredstev za podukrep pomoč za zagon dejavnosti za mlade kmete in s podatki o davčnem statusu;

7. podatki iz vlog za izplačilo plačila za zeleno komponento se preverjajo s podatki iz »Geoprostorskega obrazca«, s podatki o okoljsko občutljivem trajnem travinju (status OOTT_22), z območji okoljsko občutljivega trajnega travinja (območja OOTT_22), s podatki o ugotovljenih spremembah ali preoravanju okoljsko občutljivega trajnega travinja, ugotovljenih pri pregledih za ukrepe leta 2021 (kršitev statusa OOTT_21);

8. podatki iz vlog za izplačila podpor za mleko v gorskih območjih se preverjajo glede na:

a) podatke, ki jih agencija prevzame iz CRG na dan 1. november 2022. Spremembe podatkov v CRG po 1. novembru 2022 se za ukrep za leto 2022 ne upoštevajo, razen če sprememba vpliva na neizpolnjevanje pogojev za zadevni ukrep,

b) podatke o realizirani oddaji in neposredni prodaji mleka na dan 1. december 2022 iz evidence za sektor mleka, določene v pravilniku, ki ureja evidenco za sektor mleka in o tržno informacijskem sistemu za trg mleka in mlečnih izdelkov,

c) podatke o razvrstitvi kmetijskih gospodarstev v gorsko območje iz RKG,

č) podatke o vključenosti v ekološko rejo mleka iz evidence pridelovalcev in predelovalcev ekoloških in integriranih kmetijskih pridelkov ali živil;

9. podatki iz vlog za izplačilo podpore za rejo govedi se preverjajo glede na podatke, ki jih agencija prevzame iz CRG na dan 1. december 2022. Spremembe podatkov v CRG po 1. decembru 2022 se za ukrep za leto 2022 ne upoštevajo, razen če sprememba vpliva na neizpolnjevanje pogojev za zadevni ukrep;

10. podatki iz vlog za izplačilo podpore za rejo drobnice se preverjajo glede na podatke iz CRD;

11. podatki iz zahtevkov za ukrep OMD se preverjajo glede na podatke o razvrstitvi kmetijskih gospodarstev iz Elaborata območij z omejenimi naravnimi dejavniki za kmetijstvo v Republiki Sloveniji z dne 15. februarja 2003, podatke o vključenosti GERK v OMD in podatke o točkah kmetijskega gospodarstva v OMD iz RKG v skladu s pravilnikom, ki ureja razvrstitev kmetijskih gospodarstev v OMD;

12. podatki za posamezne zahteve ali operacije ukrepa KOPOP se preverjajo glede na podatke iz naslednjih evidenc iz Uredbe, ki ureja ukrepe KOPOP, EK in OMD;

- a) grafične evidence strmin (S50_19),
- b) evidence območij grbinastih travnikov (GRB_15),
- c) evidence ekološko pomembnih območij posebnih travniških habitatov (HAB1_30_05_21),
- č) evidence ekološko pomembnih območij posebnih travniških habitatov (HAB1_10_06_18),
- d) evidence ekološko pomembnih območij posebnih travniških habitatov (HAB1_20_06_18),
- e) evidence ekološko pomembnih območij posebnih travniških habitatov (HAB2_20_5_18),
- f) evidence ekološko pomembnih območij posebnih travniških habitatov (HAB2_30_5_18),
- g) evidence ekološko pomembnih območij posebnih travniških habitatov (HAB2_10_6_18),
- h) evidence ekološko pomembnih območij posebnih travniških habitatov (HAB2_20_6_18),
- i) evidence ekološko pomembnih območij posebnih travniških habitatov (HAB2_30_6_18),
- j) evidence ekološko pomembnih območij mokrotnih travnikov (HABM_30_06_18),
- k) evidence ekološko pomembnih območij travniških habitatov metuljev (MET1_21),
- l) evidence ekološko pomembnih območij travniških habitatov metuljev (MET2_15),
- m) evidence območij pojavljanja ptic vlažnih ekstenzivnih travnikov (VTR_22),
- n) evidence monitoringa kosca (KOSEC_22),
- o) evidence ekološko pomembnih območij steljnikov (STE1_15),
- p) evidence ekološko pomembnih območij steljnikov (STE2_15),
- r) evidence najožjih vodovarstvenih območij – državni nivo (VVO_I_DR_20),
- s) evidence prispevnih območij vodnih teles površinskih voda in vodnih teles podzemne vode iz Načrta upravljanja voda, ki vključuje območje Dravske kotline (NUV_D_15),
- š) evidence prispevnih območij vodnih teles površinskih voda in vodnih teles podzemne vode iz Načrta upravljanja voda, ki vključuje druga območja (NUV_O_15),
- t) evidence območja pojavljanja medveda in volka (MV1_15) za zahtevo KRA_OGRM: Varovanje črede z visokimi premičnimi varovalnimi elektromrežami iz Uredbe, ki ureja ukrepe KOPOP, EK in OMD,
- u) evidence območja pojavljanja medveda in volka (MV2_15) za zahtevo KRA_VARPA: Varovanje črede ob prisotnosti pastirja in KRA_VARPP: Varovanje črede s pastirskimi psi iz Uredbe, ki ureja ukrepe KOPOP, EK in OMD,
- v) evidence mejic (MEJ_22) za operacijo ohranjanje mejic;

13. podatek o vpisu kmetijskega gospodarstva v register dobaviteljev semenskega materiala kmetijskih rastlin iz zakona, ki ureja semenski material kmetijskih rastlin za zahtevo ukrepa KOPOP, GEN_SEME: Pridelava semenskega materiala avtohtonih in tradicionalnih sort kmetijskih rastlin;

14. podatki iz zahtevkov za ukrep KOPOP za operacijo Reja lokalnih pasem, ki jim grozi prenehanje reje, se preverjajo:

- a) za goveda s podatki iz CRG, razen pasme, ki se preverja s podatki iz rodovniške knjige,
- b) za drobnico s podatki iz rodovniške knjige,
- c) za prašiče s podatki iz rodovniške knjige,
- č) za konje s podatki iz CRK, razen pasme, ki se preverja s podatki iz izvorne rodovniške knjige in rodovniške knjige,
- d) za kokoši s podatki iz registra oziroma evidenc, ki jih vodi Javna služba nalog genske banke v živinoreji;

15. podatki iz zahtevkov za ukrep KOPOP za operacijo Poljedelstvo in zelenjadarstvo, za zahtevo POZ_KOL, se v letu vstopa v ukrep preverjajo glede na podatke o zasnovi kolobarja iz programa aktivnosti iz uredbe, ki ureja ukrepe prenosa znanja in svetovanja iz PRP 2014–2020, v nadaljnjih letih pa glede na podatke zbirnih vlog tekočega in predhodnih let;

16. podatki iz zahtevkov za ukrepa KOPOP in EK se preverjajo glede na podatke o usposabljanju upravičencev iz evidence o izobraževanju in usposabljanju za potrebe kmetijstva in razvoja podeželja (v nadaljnjem besedilu: evidenca o izobraževanju) ter uporabljeni storitvi svetovanja iz uredbe, ki ureja ukrepe prenosa znanja in svetovanja iz PRP 2014–2020;

17. podatki iz zahtevkov za ukrep EK se preverjajo glede na:

a) podatke o izdanih certifikatih za ekološko pridelavo oziroma predelavo kmetijskih pridelkov oziroma živil iz evidence pridelovalcev in predelovalcev ekoloških kmetijskih pridelkov oziroma živil,

b) podatke o ekološki reji travojedih živali kmetijskega gospodarstva iz evidence pridelovalcev in predelovalcev ekoloških kmetijskih pridelkov oziroma živil,

c) podatke o številu čebeljih družin iz evidence pridelovalcev in predelovalcev ekoloških kmetijskih pridelkov oziroma živil,

č) podatke o izdelanih načrtih preusmeritve kmetijskih gospodarstev iz konvencionalne v ekološko pridelavo iz uredbe, ki ureja ukrepe prenosa znanja in svetovanja iz PRP 2014–2020,

d) podatek o vpisu kmetijskega gospodarstva v register dobaviteljev semenskega materiala kmetijskih rastlin iz zakona, ki ureja semenski material kmetijskih rastlin;

18. podatki iz zahtevkov za ukrep dobrobit živali – prašiči se preverjajo glede na podatke iz CRPš in podatke o usposabljanju upravičencev iz evidence o izobraževanju;

19. podatki iz zahtevkov za ukrep dobrobit živali – govedo se preverjajo glede na podatke iz:

a) CRG od 1. januarja 2022 do konca obdobja paše za posamezno žival,

b) evidence o izobraževanju,

c) ekološko pomembnih območij iz uredbe, ki ureja dobrobit živali (DZ_omejitev_pase_HAB_30_5_21, DZ_omejitev_pase_HAB_10_6_18, DZ_omejitev_pase_HAB_20_6_18, DZ_omejitev_pase_MET_21 in DZ_prepoved_pase_18) in

č) seznama koproloških analiz, določenih v Uredbi, ki ureja ukrep dobrobit živali;

20. podatki iz zahtevkov za operacijo dobrobit živali – drobnica se preverjajo glede na podatke iz:

a) CRD,

b) evidence o izobraževanju,

c) ekološko pomembnih območij iz uredbe, ki ureja dobrobit živali (DZ_omejitev_pase_HAB_30_5_21, DZ_omejitev_pase_HAB_10_6_18, DZ_omejitev_pase_HAB_20_6_18, DZ_omejitev_pase_MET_21 in DZ_prepoved_pase_18) in

č) seznama koproloških analiz, določenih v Uredbi, ki ureja ukrep dobrobit živali;

21. podatki iz okoljevarstvenega dovoljenja se preverjajo za uporabnike komposta ali digestata 1. razreda kakovosti, ki ni proizvod, iz uredbe, ki ureja predelavo biološko razgradljivih odpadkov in uporabo komposta ali digestata;

22. podatki iz zahtevkov, če je tako določeno v predpisih iz drugega in tretjega odstavka 1. člena te uredbe, se preverjajo glede na evidenco o finančnih podporah in ugotovitve inšpekcijskega nadzora RKG;

23. osebno ime, enotna matična številka (EMŠO), davčna številka ter naslov nosilca kmetijskega gospodarstva in članov kmetije se preverjajo glede na podatke iz RKG;

24. podatki o smrti nosilca kmetijskega gospodarstva se preverjajo glede na podatke iz RKG;

25. podatki o poslovnih subjektih se preverjajo glede na podatke iz Poslovnega registra Slovenije in Registra dejanskih lastnikov;

26. podatki iz vlog za izplačilo podpore za zelenjadnice se preverjajo s podatki iz registra obratov na področju živil iz pravilnika, ki ureja registracijo in odobritev obratov na področju živil (v nadaljnjem besedilu: register obratov).

3. Pregledi na kraju samem

18. člen

(pregledi na kraju samem za površine)

(1) Pregledi na kraju samem za ukrepe kmetijske politike na površino iz drugega odstavka 1. člena te uredbe se izvajajo v skladu s 30. do 32. členom in 34. do 41. členom Izvedbene uredbe 809/2014/EU ter v skladu z določbami Pravilnika o RKG.

(2) Če kontrolor pri pregledu na kraju samem na GERK, ki ima glede na prijavo v RKG največjo upravičeno površino enako grafični površini, ugotovi dejansko rabo 1800 – kmetijsko zemljišče, poraslo z gozdnim drevjem, agencija obravnava poligon z ugotovljeno dejansko rabo 1800 – kmetijsko zemljišče, poraslo z gozdnim drevjem v skladu s prvo alinejo drugega odstavka 23. člena in 24. členom Pravilnika o RKG.

(3) Pri pregledu na kraju samem kontrolor ne sme opredeliti površine v prahi ali prahi z medonosnimi rastlinami, če praha za to površino na zbirni vlogi ni bila prijavljena.

19. člen

(pregledi na kraju samem za živali)

(1) Pregledi na kraju samem za živali se izvajajo v skladu s 33. in 34. členom ter 42. in 43. členom Izvedbene uredbe 809/2014/EU za namene, določene v:

1. Uredbi 1082/2003/ES;
2. Uredbi 1505/2006/ES;
3. Uredbi o shemah neposrednih plačil;
4. Uredbi, ki ureja ukrepe KOPOP, EK in OMD;
5. Uredbi, ki ureja ukrep dobrobit živali;
6. uredbi, ki ureja navzkrižno skladnost.

(2) Podatki o nadzoru, ki ga opravijo uradni veterinarji organa, pristojnega za veterinarstvo, in podatki o nadzoru, ki ga opravi IRSKGLR, se upoštevajo pri uporabi upravnih ukrepov v skladu s 5. in 6. členom Izvedbene uredbe 809/2014/EU za izračun plačil za ukrepe kmetijske politike iz drugega odstavka 1. člena te uredbe.

(3) Pregledi na kraju samem za podporo za rejo govedi iz Uredbe o shemah neposrednih plačil se v skladu z drugim pododstavkom prvega odstavka 42. člena Izvedbene uredbe 809/2014/EU razporedijo v obdobju od 1. januarja 2022 do 30. novembra 2022.

(4) Pregledi na kraju samem za ukrep dobrobit živali se na posameznem kmetijskem gospodarstvu izvedejo za vse operacije ukrepa, ki jih upravičenec uveljavlja v zbirni vlogi.

20. člen

(stopnja kontrole)

(1) Agencija stopnjo kontrole za ukrepe kmetijske politike iz drugega odstavka 1. člena te uredbe določi v skladu s 30. do 33. členom Izvedbene uredbe 809/2014/EU in v skladu z določbami tega člena.

(2) V zvezi z dodatno stopnjo kontrole za preglede na kraju samem z namenom spremljanja upravičencev, za katere je bil v predhodnem letu uporabljen drugi odstavek 19.a člena Delegirane uredbe 640/2014/EU, se upošteva drugi odstavek 33.a člena Izvedbene uredbe 809/2014/EU.

(3) Kontrolni vzorec za preglede na kraju samem zajema vsaj 20 odstotkov površin prijavljenih za pridelavo konoplje v skladu s šestim odstavkom 36. člena Izvedbene uredbe 809/2014/EU.

21. člen

(pregledi z daljinskim zaznavanjem)

(1) Agencija izvede del pregledov na kraju samem z daljinskim zaznavanjem v skladu s 40. členom Izvedbene uredbe 809/2014/EU.

(2) Pregled z daljinskim zaznavanjem vključuje fotointerpretacijo prijavljenih vlog in zahtevkov na ortofotih, narejenih iz

satelitskih ali letalskih posnetkov, posnetih leta 2022 za ugotavljanje vrste rabe, vrste kmetijskih rastlin in merjenja površin.

(3) Če s fotointerpretacijo ni mogoče nedvoumno potrditi pravilnosti prijav vrste rabe GERK, vrste kmetijske rastline ali površine vlog oziroma zahtevkov ter nekaterih drugih pogojev upravičenosti za posamezno kmetijsko parcelo, je treba opraviti hiter terenski ogled, ki je v skladu s Smernicami Evropske komisije za kontrole na kraju samem in meritve površin sestavni del pregleda z daljinskim zaznavanjem. Kontrolor upravičenca ne obvesti o izvedbi hitrega terenskega ogleda in lahko ogled opravi brez njegove navzočnosti.

22. člen

(poročilo o kontroli)

(1) Kontrolor poročilo o kontroli za pregled na kraju samem za ukrepe na površino pripravi v skladu z 41. členom Izvedbene uredbe 809/2014/EU, za sheme pomoči za živali in ukrepe podpore na žival pa v skladu s 43. členom Izvedbene uredbe 809/2014/EU in določbami tega člena.

(2) Pri pregledih z daljinskim zaznavanjem iz prejšnjega člena, pri katerih niso bile ugotovljene nobene nepravilnosti oziroma ni bila ugotovljena neustrezno prijavljena vrsta rabe, in če se ugotovitve superkontrole z daljinskim zaznavanjem ne razlikujejo od ugotovitev pregledov z daljinskim zaznavanjem, podpis upravičenca v poročilu o kontroli v skladu s tretjim pododstavkom drugega odstavka 41. člena Izvedbene uredbe 809/2014/EU ni potreben.

(3) Če je po pregledu na kraju samem ponovno opravljen pregled ali superkontrola na kraju samem za preveritev izpolnjevanja pogojev za posamezni ukrep kmetijske politike iz drugega odstavka 1. člena te uredbe, se v skladu s pogoji za posamezni ukrep presojuje ugotovitve iz vseh poročil o kontrolah.

(4) Če je po pregledu na kraju samem ponovno opravljen pregled ali superkontrola na kraju samem za preverjanje izpolnjevanja pravil o navzkrižni skladnosti, se v skladu z zahtevami navzkrižne skladnosti upoštevajo ugotovitve iz poročil o kontrolah za vse izvedene preglede.

(5) Če agencija pri pregledu na kraju samem za operacijo Ohranjanje mejic iz Uredbe, ki ureja ukrepe KOPOP, EK in OMD, ugotovi neskladje med prijavljeno in ugotovljeno dolžino mejice, to navede v poročilu o kontroli in podatek o ugotovljeni dolžini mejice pošlje ministrstvu, ki ga uporabi pri posodabljanju evidence mejic.

(6) Če agencija pri pregledu na kraju samem za operacijo Ohranjanje mejic iz Uredbe, ki ureja ukrepe KOPOP, EK in OMD, ugotovi neskladje oziroma neskladja z definicijo mejice iz Uredbe, ki ureja ukrepe KOPOP, EK in OMD, podatek o neskladju oziroma podatke o neskladjih pošlje ministrstvu, ki podatek oziroma podatke uporabi pri posodabljanju evidence mejic.

23. člen

(preverjanje konoplje na kraju samem)

Preverjanje konoplje se izvaja v skladu z 9. členom Delegirane uredbe 639/2014/EU. Inšpektor IRSKGLR v skladu s to uredbo in pravilnikom, ki določa pogoje za pridobitev dovoljenja za gojenje konoplje in maka, opravi inšpekcijski pregled ter ugotovitve preverjanja za konopljo predloži ministrstvu in agenciji, ki jih upoštevata pri ugotavljanju izpolnjevanja pogojev za vlogo za pomoč ali zahtevek za plačilo.

IV. KONTROLNI SISTEM IN UPRAVNI UKREPI V ZVEZI Z NAVZKRIŽNO SKLADNOSTJO

24. člen

(kontrolni sistem in upravni ukrepi)

(1) Kontrolni sistem in upravne ukrepe v zvezi z navzkrižno skladnostjo izvaja agencija v skladu s 37. do 41. členom

Delegirane uredbe 640/2014/EU in v skladu s 65. do 75. členom Izvedbene uredbe 809/2014/EU.

(2) Za izvajanje petega odstavka 38. člena Delegirane uredbe 640/2014/EU agencija s pristojnimi organi za preverjanje izvajanja predpisov, ki se upoštevajo pri izpolnjevanju pogojev za navzkrižno skladnost, na podlagi prvega odstavka 59. člena Zakona o državni upravi (Uradni list RS, št. 113/05 – uradno prečiščeno besedilo, 89/07 – odl. US, 126/07 – ZUP-E, 48/09, 8/10 – ZUP-G, 8/12 – ZVRS-F, 21/12, 47/13, 12/14, 90/14, 51/16, 36/21 in 82/21) ter tretjega in četrtega odstavka 9. člena Zakona o varstvu osebnih podatkov (Uradni list RS, št. 94/07 – uradno prečiščeno besedilo in 177/20) sklene protokole, na podlagi katerih ji navedeni pristojni organi pošljejo podatke o ugotovitvah nadzora.

(3) Agencija pri določanju upravnih ukrepov zaradi neizpolnjevanja zahtev navzkrižne skladnosti upošteva podatke o ugotovitvah nadzora iz prejšnjega odstavka.

(4) Vse ugotovitve neskladnosti v zvezi s pravili navzkrižne skladnosti, ugotovljene pri kontroli upravičenosti za ukrepe kmetijske politike za leto 2022 iz drugega odstavka 1. člena te uredbe, z upoštevanjem izjeme glede obdobja preveritve iz petega odstavka 25. člena te uredbe, se upoštevajo pri odločbah za ukrepe za leto 2022.

25. člen

(kontrola navzkrižne skladnosti)

(1) Agencija izvaja kontrolo navzkrižne skladnosti v skladu s prvim odstavkom prejšnjega člena in v skladu z uredbo, ki ureja navzkrižno skladnost.

(2) Za kontrolo navzkrižne skladnosti se uporabljajo naslednji podatki:

1. vodovarstvena območja (VVO_VSA_22),
2. območje ohranjanja prostoživečih ptic (Območje ohranjanja ptic_2019),
3. območje NATURA 2000 – habitati (NATURA – habitati_19),
4. naravne vrednote iz registra naravnih vrednot, ki se v skladu z uredbo, ki ureja navzkrižno skladnost, štejejo za krajinske značilnosti,
5. iz Evidence rejnih živali,
6. iz CRG,
7. iz CRD,
8. iz CRPŠ,
9. iz registra obratov,
10. iz registra obratov nosilcev dejavnosti na področju krme iz pravilnika, ki ureja registracijo in odobritev nosilcev dejavnosti na področju krme,
11. iz »Obrazca za oddajo in prejem živinskih gnojil, digestata ali komposta«,
12. iz »Zapisnika o prigonu živali na pašo na planino ali skupni pašnik«,
13. o kmetijski površini in kmetijskih rastlinah iz »Geoprostorskega obrazca«,
14. o izdanih okoljevarstvenih dovoljenjih za vnos komposta ali digestata 1. razreda kakovosti, ki ni proizvod,
15. o nadzoru, ki ga opravijo UVHVVR, Inšpektorat Republike Slovenije za okolje in prostor ter IRSKGLR.

(3) Kontrola navzkrižne skladnosti za letni vnos dušika pri gnojenju z živinskimi gnojili se opravi z upravnimi pregledi, določenimi v četrtem odstavku 71. člena Izvedbene uredbe 809/2014/EU, za vse upravičence, ki redijo živali, nabavljajo ali oddajajo živinska gnojila, tako da se letni vnos dušika izračuna po postopku iz 7. člena te uredbe.

(4) Kontrole navzkrižne skladnosti za pravočasnost priglasitve dogodkov v CRG, CRD in CRPŠ se opravijo z upravnimi pregledi, določenimi v četrtem odstavku 71. člena Izvedbene uredbe 809/2014/EU. Pri tem se najmanjše stopnje kontrole za pravočasnost priglasitve dogodkov v CRG določijo v skladu z 2. členom Uredbe 1082/2003/ES, za pravočasnost priglasitve v CRD v skladu z 2. členom Uredbe 1505/2006/ES, ter za

pravočasnost priglasitve v CRPŠ v skladu s prvim odstavkom 68. člena Izvedbene uredbe 809/2014/EU.

(5) Pravočasnost priglasitve dogodkov v CRG, CRD in CRPŠ za leto 2022 se preverja za obdobje od 1. septembra 2021 do 31. avgusta 2022.

(6) Podatke o priglasitvah dogodkov v CRG, CRD in CRPŠ iz prejšnjega odstavka agencija prevzame iz CRG, CRD in CRPŠ na dan 1. oktober 2022.

V. IZRAČUN ZNIŽANJA PLAČIL IN UPRAVNIH UKREPOV

26. člen

(upravni ukrepi)

(1) Pri izračunu pomoči ali podpore na površino se uporabijo upravni ukrepi iz 19., 19.a, 21. in 24. do 28. člena Delegirane uredbe 640/2014/EU ter določbe tega člena.

(2) Če upravičenec vloži vlogo ali zahtevek za kmetijsko površino ali za kmetijsko rastlino, pri kateri zadevna vloga ali zahtevek ni mogoč, se taka vloga ali zahtevek zavrne in se površina, za katero je vložena vloga ali zahtevek, ne šteje kot prijavljena površina. Določba tega odstavka se ne uporablja, če je to neskladje ugotovljeno s pregledom na kraju samem. V primeru iz prejšnjega stavka gre za čezmerno prijavo, ki se obravnava v skladu s prejšnjim odstavkom.

(3) Vloge in zahtevki za kmetijske parcele, ki so manjše od površine parcele, določene v prvem odstavku 6. člena te uredbe, se zavrnejo in se ta površina parcele ne šteje kot prijavljena površina za posamezno skupino rastlin, razen za skupine rastlin iz tretjega odstavka 20. člena in četrtega odstavka 22. člena Uredbe o shemah neposrednih plačil.

(4) Če je za posamezno kmetijsko parcelo, prijavljeno na »Geoprostorskem obrazcu«, ugotovljena površina manjša od površine parcele, določene v prvem odstavku 6. člena te uredbe, se zavrne celotna prijavljena površina kmetijske parcele in se za tako zavrnjeno površino uporabijo upravni ukrepi iz 19. in 19.a člena Delegirane uredbe 640/2014/EU.

(5) Če upravičenci, ki niso upravičeni do plačil zaradi dvojne prijave vlog ali zahtevkov na istih površinah, ne umaknejo vlog oziroma zahtevkov in površin, prijavljenih na »Geoprostorskem obrazcu«, se za zavrnjeno površino uporabijo upravni ukrepi iz 19. in 19.a člena Delegirane uredbe 640/2014/EU.

27. člen

(upravni ukrepi za proizvodno vezane podpore)

(1) Če se za posamezno kmetijsko gospodarstvo, za katero so upravičenci v skladu z Uredbo o shemah neposrednih plačil vložili vloge za izplačilo proizvodno vezanih podpor za strna žita ali zelenjadnice, pri upravnih pregledih ugotovi, da skupna površina, za katero je upravičenec vložil posamezni proizvodno vezan ukrep, znaša manj od 0,3 hektarja, se vloga za posamezno podporo zavrne in se šteje, da ne gre za čezmerno prijavo, ter se ne uporabijo upravni ukrepi iz 19. člena Delegirane uredbe 640/2014/EU.

(2) Če se za posamezno kmetijsko gospodarstvo, za katero so upravičenci v skladu z Uredbo o shemah neposrednih plačil vložili vloge za izplačilo proizvodno vezane podpore za strna žita ali zelenjadnice, pri pregledu na kraju samem ugotovi, da skupna površina, za katero upravičenec uveljavlja posamezno vlogo, znaša manj od 0,3 hektarja, se uporabijo upravni ukrepi iz 19. člena Delegirane uredbe 640/2014/EU.

(3) Če se za vlogo za izplačilo podpore za strna žita, oddano v skladu z Uredbo o shemah neposrednih plačil, pri pregledu na kraju samem ugotovi, da ne izpolnjuje pogojev iz prve in pete alineje 28. člena Uredbe o shemah neposrednih plačil, se uporabijo upravni ukrepi iz 19. člena Delegirane uredbe 640/2014/EU.

(4) Če se za vlogo za podporo za zelenjadnice, vloženo v skladu z Uredbo o shemah neposrednih plačil, pri upravnih pregledih ugotovi, da ne izpolnjuje pogojev iz prve in druge alineje

prvega odstavka ter tretjega, četrtega, osmega, devetega in petnajstega odstavka 37. člena Uredbe o shemah neposrednih plačil, se zahtevek zavrne in se šteje, da ne gre za čezmerno prijavo, ter se ne uporabijo upravni ukrepi iz 19. člena Delegirane uredbe 640/2014/EU.

(5) Če se za vlogo za podporo za zelenjadnice, oddano v skladu z Uredbo o shemah neposrednih plačil, ugotovi, da izpolnjuje vse pogoje, preverjene z upravnimi pregledi iz prejšnjega odstavka, in se pri pregledu na kraju samem ugotovi, da ne izpolnjuje pogojev iz prve in druge alineje prvega odstavka ter tretjega in četrtega odstavka 37. člena Uredbe o shemah neposrednih plačil, se uporabijo upravni ukrepi iz 19. člena Delegirane uredbe 640/2014/EU.

(6) Če se za vlogo za podporo za zelenjadnice, oddano v skladu z Uredbo o shemah neposrednih plačil, ugotovi, da z računi iz osmega, devetega in petnajstega odstavka 37. člena Uredbe o shemah neposrednih plačil ne izkaže predpisanega obsega pridelave zelenjadnic, ter se pri pregledu na kraju samem ugotovi, da ne izpolnjuje pogojev iz prve in druge alineje prvega odstavka ter tretjega in četrtega odstavka 37. člena Uredbe o shemah neposrednih plačil, se podpora za zelenjadnice ne dodeli ter se uporabijo upravni ukrepi iz drugega in tretjega odstavka 19. člena Delegirane uredbe 640/2014/EU.

(7) Če je za potencialno upravičene živali za vlogo za izplačilo podpore za mleko v gorskem območju oziroma za vlogo za izplačilo podpore za rejo govedu pri upravnem pregledu oziroma pregledu na kraju samem ugotovljeno, da ne izpolnjujejo zahtev v zvezi z identifikacijo in registracijo iz pravilnika, ki ureja identifikacijo in registracijo goveda, se uporabijo upravni ukrepi iz 31. člena Delegirane uredbe 640/2014/EU.

(8) Če se za vlogo za izplačilo podpore za rejo drobnice pri pregledu na kraju samem ugotovi, da glede živali niso izpolnjeni pogoji iz prvega odstavka 38.b člena Uredbe o shemah neposrednih plačil, se uporabijo upravni ukrepi iz 31. člena Delegirane uredbe 640/2014/EU.

28. člen

(upravni ukrepi za ukrep dobrobit živali)

(1) Živali, prijavljene na obrazcu »Zahtevek za operacijo dobrobit živali – govedo« iz 15. točke prvega odstavka 11. člena te uredbe, za katere se pri upravnem pregledu oziroma pregledu na kraju samem ugotovijo neizpolnjevanja v zvezi s sistemom za identifikacijo in registracijo goveda iz četrtega odstavka 30. člena Delegirane uredbe 640/2014/EU, se štejejo za neugotovljene živali in se zanje uporabijo upravni ukrepi iz 31. člena Delegirane uredbe 640/2014/EU.

(2) Živali, prijavljene na obrazcu »Zahtevek za operacijo dobrobit živali – drobnica« iz 16. točke prvega odstavka 11. člena te uredbe, za katere se pri upravnem pregledu oziroma pregledu na kraju samem ugotovijo neizpolnjevanja v zvezi s sistemom za identifikacijo in registracijo ovc in koz iz petega odstavka 30. člena Delegirane uredbe 640/2014/EU, se štejejo za neugotovljene živali in se zanje uporabijo upravni ukrepi iz 31. člena Delegirane uredbe 640/2014/EU.

(3) Če se pri upravnem pregledu »Zahtevka za operacijo dobrobit živali – govedo« oziroma »Zahtevka za operacijo dobrobit živali – drobnica« iz 15. in 16. točke prvega odstavka 11. člena te uredbe in podatkov iz seznama koproloških analiz iz Uredbe, ki ureja ukrep dobrobit živali, ugotovi, da ni izvedena koprološka analiza, se zahtevek za posamezno operacijo zavrne in se šteje, da ne gre za čezmerno prijavo, ter se ne uporabijo upravni ukrepi iz 31. člena Delegirane uredbe 640/2014/EU.

(4) Če se pri upravnem pregledu »Zahtevka za operacijo dobrobit živali – govedo« iz 15. točke prvega odstavka 11. člena te uredbe in podatkov iz seznama koproloških analiz iz Uredbe, ki ureja ukrep dobrobit živali, ugotovi, da koprološka analiza ni izdelana za vse živali, se zahtevek za živali, za katere koprološka analiza ni bila izdelana, zavrne in se šteje, da ne gre za čezmerno prijavo, ter se ne uporabijo upravni ukrepi iz 31. člena Delegirane uredbe 640/2014/EU.

(5) Če se pri upravnem pregledu »Zahtevka za operacijo dobrobit živali – drobnica« iz 16. točke prvega odstavka 11. člena te uredbe in podatkov iz seznama koproloških analiz iz Uredbe, ki ureja ukrep dobrobit živali, ugotovi, da koprološka analiza ni izdelana za vse živali, se zahtevek za živali, za katere koprološka analiza ni bila izvedena, zavrne in se šteje, da ne gre za čezmerno prijavo, ter se ne uporabijo upravni ukrepi iz 31. člena Delegirane uredbe 640/2014/EU.

VI. SKUPNE DOLOČBE

29. člen

(višja sila ter izjemne in naravne okoliščine)

(1) Upravičenec primere višje sile ali izjemnih okoliščin iz 2. člena Uredbe 1306/2013/EU Uredbe, ki ureja ukrepe KOPOP, EK in OMD, ali Uredbe, ki ureja ukrep dobrobit živali, v petnajstih delovnih dneh od datuma, ko to lahko stori, posreduje agenciji na obrazcu »Sporočanje višje sile ali izjemnih okoliščin« ter priloži ustrezna dokazila. Tako sporočeno višjo silo ali izjemne okoliščine agencija obravnava v skladu s 4. členom Delegirane uredbe 640/2014/EU in jo smiselno uporabi tudi v primerih neizpolnjevanja pravil navzkrižne skladnosti. Na obrazcu iz tega odstavka upravičenec posreduje tudi namere za odstop od obveznosti za ukrepa KOPOP in EK.

(2) Upravičenec neizpolnitev obveznosti obdobja obvezne reje za vlogo na žival iz predpisov iz drugega odstavka 1. člena te uredbe zaradi višje sile ali izjemnih okoliščin iz prejšnjega odstavka in izločitev ali nadomestitev živali posreduje agenciji na obrazcu »Obvestilo o izločitvi ali nadomestitvi živali« ter priloži ustrezna dokazila.

(3) Če upravičenec zaradi naravnih okoliščin, določenih v 32. členu Delegirane uredbe 640/2014/EU, ne more izpolniti zahtev za upravičenost ali drugih obveznosti za operacijo ukrepa KOPOP: Reja lokalnih pasem, ki jim grozi prenehanje reje, to posreduje agenciji v desetih delovnih dneh po ugotovitvi kakršnega koli zmanjšanja števila živali na obrazcu »Obvestilo o izločitvi ali nadomestitvi živali« in priloži ustrezna dokazila.

(4) Če upravičenec zaradi pogina živali zaradi naravnih okoliščin, določenih v 32. členu Delegirane uredbe 640/2014/EU, ne more izpolniti obdobja paše za operacijo dobrobit živali – govedo iz uredbe, ki ureja dobrobit živali, se njegovo sporočanje pogina v CRG šteje kot sporočilo agenciji za sporočanje naravne okoliščine v skladu s tretjim odstavkom 21. člena Izvedbene uredbe 809/2014/EU.

(5) Če upravičenec zaradi pogina živali zaradi naravnih okoliščin, določenih v 32. členu Delegirane uredbe 640/2014/EU, ne more izpolniti obdobja paše za operacijo dobrobit živali – drobnica iz uredbe, ki ureja dobrobit živali, umakne zahtevek v roku iz 32. člena Delegirane uredbe 640/2014/EU in v skladu s prvim odstavkom 14. člena te uredbe.

(6) Če je na obmejnem območju ob državni meji zaradi namestitve tehničnih in drugih sredstev za opravljanje nadzora državne meje v skladu z zakonom, ki ureja nadzor državne meje, onemogočena redna raba kmetijskih površin, se to šteje za primer izjemne okoliščine v skladu z drugim odstavkom 2. člena Uredbe 1306/2013/EU.

(7) Za upoštevanje roka za sporočanje izjemne okoliščine iz prvega odstavka tega člena se v primeru iz prejšnjega odstavka, ki se pojavi pred oddajo zbirne vloge iz 11. člena te uredbe, šteje, da je bil rok upoštevan, če upravičenec na način iz drugega odstavka 11. člena te uredbe na »Geoprostorskem obrazcu« kmetijsko površino, na kateri zaradi opravljanja nalog nadzora državne meje redna raba ni mogoča, prijavi kot »333 – tehnično ali drugo sredstvo« iz šifranta.

(8) Če se zaradi razlogov iz šestega odstavka tega člena raba kmetijskih površin onemogoči šele po vložitvi zbirne vloge, upravičenec primer izjemne okoliščine sporoči na način in v roku, kot je določeno v prvem odstavku tega člena. Kot datum nastanka izjemne okoliščine navede datum, ko so bila

nameščena tehnična ali druga sredstva za opravljanje nadzora državne meje. V rubriki Zmanjšan obseg na GERK v tekočem letu navede površino, ki je zaradi namestitve tehničnih ali drugih sredstev ne more uporabljati.

(9) Agencija v postopku priznavanja izjemne okoliščine iz šestega in osmega odstavka tega člena preveri podatke o namestitvi tehničnih ali drugih sredstev za opravljanje nadzora državne meje pri ministrstvu, pristojnem za notranje zadeve.

(10) Izjemna okoliščina iz šestega in osmega odstavka tega člena se upošteva pri izpolnjevanju zavez za ukrepe iz 2. točke drugega odstavka in 1. do 3. točke tretjega odstavka 1. člena te uredbe v skladu z drugim in tretjim pododstavkom prvega odstavka 4. člena Delegirane uredbe 640/2014/EU.

(11) Izjemna okoliščina iz šestega in osmega odstavka tega člena se upošteva pri izpolnjevanju meril za upravičenost ali drugih obveznosti za ukrepe iz 1. točke drugega odstavka 1. člena te uredbe v skladu s prvim pododstavkom 4. člena Delegirane uredbe 640/2014/EU.

(12) Površina, prijavljena kot »333 – tehnično ali drugo sredstvo« iz šifrant, iz sedmega odstavka tega člena, se v skladu s točko (e) prvega odstavka 4. člena Uredbe 1307/2013/EU ne šteje kot kmetijska površina za ukrepe iz drugega in tretjega odstavka 1. člena te uredbe.

(13) Površina »333 – tehnično ali drugo sredstvo« iz šifrant se vnese grafično na način iz drugega odstavka 11. člena te uredbe, pri čemer je največja širina tega poligona pet metrov, razen kadar upravičenec izjavi, da je onemogočena redna raba kmetijskega zemljišča na večji površini, in je to razvidno iz grafičnih podlag.

30. člen

(izjemne okoliščine, povezane z zamejitvijo širjenja virusa COVID-19)

(1) Aktivnosti in ukrepi za zamejitev širjenja virusa COVID-19 in omilitve njegovih posledic se za namene financiranja in upravljanja ukrepov iz drugega in tretjega odstavka 1. člena te uredbe priznajo za izjemno okoliščino v skladu z drugim odstavkom 2. člena Uredbe 1306/2013/EU (v nadaljnjem besedilu: izjemna okoliščina) v primerih, ko upravičenec:

1. zaradi COVID-19 razmer, ki vplivajo na delo upravne enote, ne more pravočasno izvesti potrebnih sprememb v RKG;

2. zaradi COVID-19 razmer, ki vplivajo na delo upravne enote, ne more pravočasno izvesti spremembe nosilca kmetijskega gospodarstva v RKG;

3. ki za vložitev zbirne vloge pooblasti izvajalca javne službe za kmetijsko svetovanje (v nadaljnjem besedilu: JSKS) in zaradi COVID-19 razmer, ki vplivajo na delo JSKS:

– ne more vložiti zbirne vloge v roku za vložitev zbirne vloge iz prvega odstavka 10. člena te uredbe oziroma

– ne more vložiti »Vloge za izplačilo podpore za rejo drobnice« oziroma »Zahtevka za operacijo dobrobit živali – drobnica« v roku iz četrtega odstavka 10. člena te uredbe.

(2) Primere izjemnih okoliščin iz prejšnjega odstavka agencija prizna v roku za pozno predložitev zbirne vloge v skladu s 13. in 14. členom Uredbe 640/2014/EU. Primere izjemnih okoliščin iz 1. in 3. točke prejšnjega odstavka, če upravičenec vloži »Vlogo za izplačilo podpore za rejo drobnice« oziroma »Zahtevka za operacijo dobrobit živali – drobnica«, agencija prizna v roku od 6. do 31. maja 2022. Za primere iz 1. in 2. točke prejšnjega odstavka agencija informacije o tem, da upravičenec ni mogel pravočasno izvesti potrebnih sprememb v RKG ali spremembe nosilca kmetijskega gospodarstva v RKG, prevzame iz RKG. Za primere izjemnih okoliščin iz 3. točke prejšnjega odstavka izvajalec JSKS podpiše izjavo, da zaradi aktivnosti in ukrepov za zamejitev COVID-19 ni bilo mogoče izvesti storitve elektronskega izpolnjevanja in elektronske vložitve zbirne vloge do 6. maja 2022 oziroma »Vloge za izplačilo podpore za rejo drobnice« oziroma »Zahtevka za operacijo dobrobit živali – drobnica« do 5. maja 2022. Skenogram izjave izvajalec JSKS priloži zbirni vlogi in posreduje agenciji.

(3) Agencija o priznanju izjemne okoliščine iz prvega odstavka tega člena odloči z odločbo o odobritvi sredstev za ukrepe, na katere se izjemna okoliščina nanaša.

(4) V primeru iz druge alineje 3. točke prvega odstavka tega člena se ne glede na četrty odstavek 27. člena Uredbe, ki ureja dobrobit živali, za začetek obdobja paše upošteva datum začetka paše iz »Zahtevka za operacijo dobrobit živali – drobnica«.

31. člen

(popravki in prilagoditve očitnih napak)

(1) Ko uradna oseba agencije, ki vodi postopek, nedvoumno ugotovi, da gre za očitno napako, lahko v roku do izdaje odločb iz 34. člena te uredbe zbirno vlogo iz 11. člena in priloge zbirne vloge iz 12. člena te uredbe, ki jih predloži upravičenec, popravi in prilagodi v skladu s 4. členom Izvedbene uredbe 809/2014/EU.

(2) Uradna oseba agencije o popravkih in prilagoditvah iz prejšnjega odstavka napiše uradni zaznamek in nemudoma o tem obvesti upravičenca.

32. člen

(izterjava neupravičeno izplačanih zneskov)

(1) Neupravičeno izplačane zneske mora upravičenec vrniti v skladu s 7. členom Izvedbene uredbe 809/2014/EU ter v skladu s prvim in drugim odstavkom 54. člena Uredbe 1306/2013/EU.

(2) Ne glede na prejšnji odstavek agencija lahko opusti izterjavo neupravičeno izplačanih sredstev v skladu s tretjim odstavkom 54. člena Uredbe 1306/2013/EU in 43. členom Zakona o izvrševanju proračunov Republike Slovenije za leti 2021 in 2022 (Uradni list RS, št. 174/20, 15/21 – ZDUOP, 74/21 in 172/21).

(3) Agencija ne izterja neupravičeno dodeljenih plačilnih pravic v skladu s petim odstavkom 23. člena Izvedbene uredbe 809/2014/EU, če je njihova vrednost v registru plačilnih pravic ob preverjanju 50 eurov ali manj.

33. člen

(prenos kmetijskega gospodarstva)

(1) Obravnava zbirne vloge v primeru prenosa celotnega kmetijskega gospodarstva z enega upravičenca (v nadaljnjem besedilu: prenosnik) na drugega upravičenca (v nadaljnjem besedilu: prevzemnik) po roku za pozno predložitev zbirne vloge v skladu s 13. in 14. členom Delegirane uredbe 640/2014/EU in preden so izpolnjeni vsi pogoji za odobritev pomoči ali podpore za ukrepe iz drugega odstavka 1. člena te uredbe, razen za ukrep KOPOP, se izvede v skladu s prvim do četrtyim odstavkom 8. člena Izvedbene uredbe 809/2014/EU.

(2) Za izvedbo prejšnjega odstavka prevzemnik v skladu s točko (a) četrtega odstavka 8. člena Izvedbene uredbe 809/2014/EU najpozneje do 2. novembra 2022 obvesti agencijo o prenosu kmetijskega gospodarstva in posreduje zahtevo za plačilo pomoči oziroma podpore na obrazcu »Izjava o prenosu kmetijskega gospodarstva in zahteva za plačilo v primeru prenosa celotnega kmetijskega gospodarstva po roku za pozno predložitev zbirne vloge za leto 2022«.

34. člen

(roki za izdajo odločb)

Odločbe o izplačilih za ukrepe iz drugega odstavka 1. člena te uredbe se izdajo najpozneje do 30. junija 2023.

35. člen

(priloge)

Obrazci, ki se nanašajo na ukrepe kmetijske politike iz drugega odstavka 1. člena te uredbe in jih določa ta uredba, so kot Priloga sestavni del te uredbe in so dostopni tudi na osrednjem spletnem mestu državne uprave.

VII. KONČNA DOLOČBA

36. člen

(začetek veljavnosti)

Ta uredba začne veljati naslednji dan po objavi v Uradnem listu Republike Slovenije.

Št. 00704-51/2022

Ljubljana, dne 16. februarja 2022

EVA 2021-2330-0122

Vlada Republike Slovenije

Janez Janša

predsednik



REPUBLIKA SLOVENIJA
MINISTRSTVO ZA KMETIJSTVO, GOZDARSTVO IN PREHRANO

AGENCIJA REPUBLIKE SLOVENIJE ZA
KMETIJSKE TRGE IN RAZVOJ PODEŽELJA



Priloga

Nosilec kmetij. gospodarstva	
Priimek in ime/naziv	
Naslov	

KMG-MID																			
---------	--	--	--	--	--	--	--	--	--	--	--	--	--	--	--	--	--	--	--

OSNOVNI PODATKI O KMETIJSKEM GOSPODARSTVU, IZJAVE, SOGLASJA IN NAVEDBE

KMETIJSKO GOSPODARSTVO

Vrsta KMG											
KMG-MID		Naziv:									
Ulica/vas						/		h. št.:	___	dh. št.:	___
Naselje											
Poštna številka		Pošta									
Občina											

NOSILEC KMETIJSKEGA GOSPODARSTVA

Priimek in ime/naziv											
	Izpolnijo samo pravne osebe										
Davčna številka		EMŠO						Mat. št.			
Oseba za stike (izpolnijo samo pravne osebe)											
Priimek						Ime					

Podpis: _____

Ulica/vas						/		h. št.:	___	dh. št.:	___
Naselje											
Poštna številka		Pošta									
Občina											
Telefonska številka*						Številka mobilnega telefona*					
E-naslov*						Poslovna spletna stran					

* Lahko se odločite, da boste posredovali ali telefonsko številko ali e-naslov.



REPUBLIKA SLOVENIJA
 MINISTRSTVO ZA KMETIJSTVO, GOZDARSTVO IN PREHRANO
 AGENCIJA REPUBLIKE SLOVENIJE ZA
 KMETIJSKE TRGE IN RAZVOJ PODEŽELJA



IZJAVE
<p>1. Izjavljam, da sem za svoje kmetijsko gospodarstvo odgovoren za izvajanje kmetijske dejavnosti in da sem prijavil vse kmetijske površine, s katerimi upravljam v svojo korist oziroma korist kmetijskega gospodarstva, ter da sem seznanjen z zahtevami navzkrižne skladnosti, pogoji za sheme in ukrepe, ki jih uveljavljam, ter predpisanimi upravnimi ukrepi ter da dovoljujem izvedbo pregledov na kraju samem.</p>
<p>2. Dovoljujem, da se smejo vsi podatki iz zbirne vloge in zahtevkov uporabiti tudi za namene državnih pomoči v skladu s 26. in 27. členom ZKme-1 ter za ukrepe kmetijske politike iz predpisov, ki urejajo pomoči ob nepredvidljivih dogodkih v kmetijstvu: DA/NE</p>
<p>3. Izjavljam, da sem seznanjen z možnostjo, da se upravičenja po posameznem zahtevku za plačilo za ukrepe KOPOP, EK, OMD in DŽ lahko spremenijo v skladu s PRP 2014–2020, veljavnim na dan odločanja o zahtevku.</p>
<p>4. Seznanjen sem:</p> <ul style="list-style-type: none"> – da se v skladu s 111., 112. in 113. členom Uredbe 1306/2013/EU moji osebni podatki: ime in priimek, občina prebivališča ter poštna številka in podatki o vrsti ukrepov in zneskih plačil za ukrepe iz sredstev skladov EKJS in EKSRP, ki jih prejmem za posamezno finančno leto, objavijo na osrednjem spletnem mestu državne uprave, do katere ima vzpostavljeno povezavo enotna spletna stran Evropske unije (v nadaljevanju: Unija); – da se podatki objavijo vsako leto najpozneje 31. maja za predhodno proračunsko leto in so dostopni dve leti od dneva prve objave; – da lahko podatke o prejemnikih sredstev v skladu s 111. in 113. členom Uredbe 1306/2013/EU obdelujejo revizijski in preiskovalni organi Unije in Republike Slovenije z namenom varovanja finančnih interesov Unije; – da Republika Slovenija in Komisija lahko zbirata osebne podatke zaradi izvajanja svojih upravljaljskih, kontrolnih, revizijskih obveznosti ter obveznosti spremljanja in vrednotenja v okviru Uredbe 1306/2013/EU, predvsem tistih iz poglavja II, naslova II, naslova III, poglavij III in IV, naslova IV, naslovov V in VI, ter poglavja III, naslova VII, ter tudi za statistične namene in teh podatkov ne obdelujeta na način, ki ni v skladu s tem namenom. Kadar se osebni podatki obdelujejo zaradi spremljanja in vrednotenja v okviru poglavja III, naslova VII Uredbe 1306/2013/EU ter za statistične namene, se spremenijo v anonimne in obdelajo le v zbirni obliki; – da imam v zvezi z objavo in obdelavo osebnih podatkov v skladu z zakonom, ki ureja varstvo osebnih podatkov, Uredbo (EU) 2016/679 (»Uredba GDPR«) in Uredbo (EU) 2018/1725 pravico do posameznikovega dostopa, popravka, izbrisa (pozabe), do omejitve obdelave, do prenosljivosti podatkov, ugovora in pritožbe pri nadzornem organu. Zahteva ali ugovor v zvezi s temi pravicami se vloži pisno ali ustno na zapisnik pri ARSKTRP. Seznanjen sem, da so nadaljnje informacije za posameznike, katerih osebne podatke bo obdelovala ARSKTRP, objavljene na spletni strani ARSKTRP; – da ARSKTRP, KGZS in MKGP podatke za stike (telefonske številke in e-naslov) pridobita iz te vloge in da se podatki obdelujejo na podlagi točke (c) prvega odstavka 6. člena Uredbe GDPR, in sicer zaradi izpolnitve zakonske obveznosti upravljavcev osebnih podatkov. Osebni podatki se obdelujejo z namenom odprave nejasnosti glede vloge, neformalnega pozivanja in obveščanja v zvezi z izvajanjem ukrepov kmetijske politike; – da lahko podatke, navedene v vlogah, pod pogoji iz 169. člena Zakona o kmetijstvu (Uradni list RS, št. 45/08, 57/12, 90/12 – ZdZPVHVVR, 26/14, 32/15, 27/17, 22/18, 86/21 - odl. US in 123/21) pridobijo in uporabljajo MKGP, ARSKTRP, UVHVVR, KGZS, IRSKGLR, IRSOP, uprave parkov (za območje, ki ga pokrivajo), lokalne skupnosti, lokalne akcijske skupine, organizacije za kontrolo in certificiranje ekološke pridelave oziroma predelave, izvajalci programov usposabljanj in izvajalci storitev svetovanj pri ukrepih KOPOP, EK in DŽ, izvajalci promocije za izvajanje zakona, ki ureja promocijo kmetijskih in živilskih proizvodov, ter SURS za statistične potrebe; – da se zaradi sprememb PRP 2014–2020 prevzeta obveznost za izvajanje ukrepa KOPOP oziroma ukrepa EK prilagodi tem spremembam in se kot prilagojena obveznost za ukrep KOPOP oziroma ukrep EK izvaja za preostali čas trajanja obveznosti.
<p>5. Izjavljam, da so vsi vneseni opisni podatki in morebitni grafični podatki, ki sem jih navedel v zbirni vlogi, resnični, točni, popolni ter da za svoje izjave prevzemam kazensko in materialno odgovornost. Seznanjen sem, da agencija ne odobri plačil za ukrepe, ki jih uveljavljam v zbirni vlogi, če ugotovi, da sem pogoje za pridobitev plačil ustvaril umetno in v nasprotju z nameni teh ukrepov.</p>
<p>NAVEDBE</p> <p>Navajam, da sem vključen na seznam nekmetijskih podjetij ali dejavnosti iz uredbe, ki ureja sheme neposrednih plačil, zato prilagam dokazila, da moja kmetijska dejavnost ni zanemarljiva:</p> <p style="text-align: center;">DA*/NE</p> <p>Seznam nekmetijskih podjetij ali dejavnosti:</p> <ul style="list-style-type: none"> – upravljanje letališč: 51.100 Potniški zračni promet, 51.210 Tovorniški zračni promet, 52.230 Spremljajoče storitvene dejavnosti v zračnem prometu; – upravljanje železniških storitev: 49.100 Železniški potniški promet, 49.200 Železniški tovorni promet;



REPUBLIKA SLOVENIJA
 MINISTRSTVO ZA KMETIJSTVO, GOZDARSTVO IN PREHRANO
 AGENCIJA REPUBLIKE SLOVENIJE ZA
 KMETIJSKE TRGE IN RAZVOJ PODEŽELJA



- upravljanje vodnih objektov: 36.000 Zbiranje, prečiščevanje in distribucija vode;
- upravljanje nepremičninske storitve: 68.310 Posredništvo v prometu z nepremičninami;
- upravljanje športnih in rekreacijskih igrišč, razen tistih igrišč, ki se uporabljajo v zasebne namene: 93.110 Obratovanje športnih objektov, 93.190 Druge športne dejavnosti, 93.210 Dejavnost zabaviščnih parkov, 55.300 Dejavnost avtokampov, taborov.

**Če navedete DA, je treba priložiti prilogo Dokazila o kmetijski dejavnosti v primeru uvrščenosti na seznam nekmetijskih dejavnosti ali podjetij.*

Legenda: MKGP – Ministrstvo za kmetijstvo, gozdarstvo in prehrano Republike Slovenije, ARSKTRP – Agencija Republike Slovenije za kmetijske trge in razvoj podeželja, UVHVVR – Uprava RS za varno hrano, veterinarstvo in varstvo rastlin, IRSKGLR – Inšpektorat Republike Slovenije za kmetijstvo, gozdarstvo, lovstvo in ribištvo, IRSOP – Inšpektorat RS za okolje in prostor, SURS – Statistični urad Republike Slovenije, KGZS – Kmetijsko gozdarska zbornica Slovenije, EKJS – Evropski kmetijski jamstveni sklad, EKSRP – Evropski kmetijski sklad za razvoj podeželja

Seznanjen sem s kazensko in materialno odgovornostjo za navedbo lažnih podatkov in izjav.

Dan				Mesec				Leto				
-----	--	--	--	-------	--	--	--	------	--	--	--	--

Podpis nosilca:

Priloga: DOKAZILA O KMETIJSKI DEJAVNOSTI V PRIMERU UVRŠČENOSTI NA SEZNAM NEKMETIJSKIH DEJAVNOSTI ALI PODJETIJ

Izpolnjujem merilo za dokazovanje, da letni prihodek iz kmetijske dejavnosti nosilca kmetijskega gospodarstva ali skupine povezanih podjetij, kadar je nosilec kmetijskega gospodarstva povezano podjetje, * pomeni najmanj tretjino skupnih prihodkov vseh dejavnosti, prejetih v zadnjem obračunskem letu, za katero so takšni dokazi na voljo:

Letni prihodek iz kmetijske dejavnosti znaša _____ % skupnih prihodkov vseh dejavnosti.

* Če je nosilec kmetijskega gospodarstva enotno podjetje in eno izmed povezanih podjetij, vključno z nosilcem kmetijskega gospodarstva, upravlja letališče, železniške storitve, vodne objekte, nepremičninske storitve ali stalna športna in rekreacijska igrišča iz tretjega odstavka tega člena, se prihodki in znesek neposrednih plačil iz tega člena določijo za enotno podjetje.

IZKAZ PRIHODKOV PO VRSTAH DEJAVNOSTI

Obračunsko leto: od 1. januarja do _____

Letni prihodki iz kmetijske dejavnosti: _____

Letni prihodki iz nekmetijske dejavnosti: _____

Skupni letni prihodki: _____

Kraj in datum:

Podpis osebe, odgovorne za
sestavljanje bilance:

Podpis nosilca KMG:



REPUBLIKA SLOVENIJA
 MINISTRSTVO ZA KMETIJSTVO, GOZDARSTVO IN PREHRANO
 AGENCIJA REPUBLIKE SLOVENIJE ZA
 KMETIJSKE TRGE IN RAZVOJ PODEŽELJA

**OBRAZEC ZA ODDAJO IN PREJEM ŽIVINSKIH GNOJIL, DIGESTATA ALI KOMPOSTA****ODDAJALEC**

Nosilec kmetijskega gospodarstva
 Priimek in ime/naziv

Naslov nosilca

Telefonska številka KMG-MID Davčna številka

Oddajam živalska gnojila in izjavljam, da sem/bom presežke živalskih gnojil:

oddal drugemu nosilcu kmetijskega gospodarstva
 odstranil v skladu s predpisi o ravnanju z odpadki*
 prodal v različnih oblikah na trgu**

* V tem primeru KMG-MID prejemnika ni potreben.

** V tem primeru podpis prejemnika ni potreben.

POZOR! Na enem obrazcu lahko oddajalec označi samo eno izjavo.

PREJEMNIK – Izpolnite, če je prejemnik drug nosilec kmetijskega gospodarstva ali če odstranjujete presežke živalskih gnojil v skladu s predpisi.
 – Pustite prazno, če presežke živalskih gnojil prodajate na trgu, in označite izjavo, da prodajate na trgu.

Nosilec kmetij. gospodarstva
 Priimek in ime/naziv

Naslov nosilca

Telefonska številka KMG- MID Davčna številka

ODDANE ALI PREJETE KOLIČINE ŽIVINSKIH GNOJIL

Izvor gnoja	Količina (v m ³)	Izvor gnojnice	Količina (v m ³)	
govedo		govedo		
drobnica		prašiči		
konji		Izvor gnojevke	Količina (v m³)	
prašiči		govedo		
perutnina		prašiči		
		perutnina		
Digestat, kompost	Količina (v m ³)	kg N/m ³	Delež N iz živalskih gnojil	Prejel*
digestat			%	
kompost (iz kompostarne)				

***POZOR!** V primeru prejema digestata ali komposta mora ta obrazec oddati prejemnik digestata ali komposta in v rubriko »Prejel« vpisati DA.

Podatki, navedeni na tem obrazcu, se upoštevajo pri preverjanju pogojev za ukrepe kmetijske politike in pravil navzkrižne skladnosti za oddajalca in prejemnika živalskih gnojil.

ODDAJALEC: _____ (podpis)

PREJEMNIK: _____ (podpis)

Dan . Mesec . Leto



REPUBLIKA SLOVENIJA
MINISTRSTVO ZA KMETIJSTVO, GOZDARSTVO IN PREHRANO
 AGENCIJA REPUBLIKE SLOVENIJE ZA
 KMETIJSKE TRGE IN RAZVOJ PODEŽELJA



Nosilec kmet. gospodarstva Priimek in ime / naziv:	
Naslov:	

KMG-MID									
---------	--	--	--	--	--	--	--	--	--

IZJAVA GLEDE PODALJŠANJA ZAKLJUČENE PETLETNE OBVEZNOSTI ZA UKREP KOPOP OZIROMA EK ZA LETO 2022

Za leto 2022 podaljšam izvajanje naslednjih zaključenih petletnih obveznosti operacij ukrepa KOPOP oziroma ukrepa EK, če ARSKTRP z upravnim pregledom ugotovi, da zmanjšanje obsega vstopne površine ni večje od deset odstotkov (ustrezno označite svojo odločitev):

Operacija oziroma ukrep	Šifra operacije oziroma ukrepa	Izvajanje podaljšujem za leto 2022
		DA/NE
		DA/NE
		DA/NE

Dan			Mesec			Leto			
-----	--	--	-------	--	--	------	--	--	--

Podpis nosilca:



Nosilec kmetij. gospodarstva Priimek in ime/naziv	
Naslov	
KMG-MID	

GEOPROSTORSKI OBRAZEC

GLAVNI POSVEK OKLID	Površina bloka (v ar)	GERK-PID	Domače ime GERK-a	Država	Vrsta rabe	Površina GERK-a (v m ²)	KMRS	Prijavljena površina KMRS (v ar)	Sorta	Vloge in zahtevki (ZL, SŽ, PEP, AKT, DOD_NR, KOPOP, EK, OMD, PONO35, PONO 50)	OOT	Sprememba v trajno travinje po uradni dolžnosti	Paša živali

ZELENJADNICE (ZL)

BLOK_ID	GERK-PID	Domače ime GERK-a	KMRS	Prijavljena površina KMRS [ar]	Zelenjadnica	Površina zelenjadnice [ar]

PRIJAVA ZELENJADNIC IN OBDOBJI PRISOTNOSTI

					OBDOBJE PRISOTNOSTI ZELENJADNIC -					DODATNO OBDOBJE				
BLOK_ID	GERK-PID	Domače ime	Površina 402 ZL [ar]	KMRS glavni posevek	Zelenjadnica	Površina zelenjadnice [ar]	Datum setve/sajenja	Setev/sajenje	Predviden datum spravila	Zelenjadnica	Površina zelenjadnice [ar]	Datum setve/sajenja	Setev/sajenje	Predviden datum spravila

*Izjava o količinah zelenjadnic, ki jih skladiščim v lastnih skladiščnih kapacitetah: _____(kg)

S podpisom zahtevka izjavljam:

- da sem seznanjen z vsebino, pogoji in zahtevami za izvajanje ukrepov KOPOP, EK in OMD iz PRP 2014–2020 ter s predpisanimi upravnimi ukrepi zaradi neupoštevanja pogojev in zahtev, ter se zavezujem, da bom te ukrepe dosledno izvajal ves čas trajanja obveznosti;
- da sem seznanjen s pogoji za podporo za strna žita (SŽ) in zelenjadnice (ZL), za PONO 35 in PONO 50, za izvajanje kmetijskih praks iz zelene komponente, za aktiviranje plačilnih pravic in dodelitev plačilnih pravic iz nacionalne rezerve, s predpisanimi upravnimi ukrepi zaradi neupoštevanja pogojev in zahtev;

- da na površinah, ki jih uveljavljam kot površine z ekološkim pomenom (PEP), ne uporabljam fitofarmacevtskih sredstev, kar med drugim zajema tudi prepoved uporabe tretiranih semen.

Dan				Mesec				Leto				
-----	--	--	--	-------	--	--	--	------	--	--	--	--

Podpis nosilca:

NEPREZIMNI POSEVKI

BLOK_ID	Površina bloka (v ar)	GERK-PID	Domače ime GERK-a	Država	Vrsta rabe	Površina GERK-a (v m ²)	KMRS	Prijavljena površina KMRS (v ar)	Sorta	Zahtevki (PEP, POZ_POD, POZ_KONZ, POZ_NEP, VOD_NEP, VOD_POD, GEN_SOR)

PREZIMNI POSEVKI

BLOK_ID	Površina bloka (v ar)	GERK-PID	Domače ime	Država	Vrsta rabe	Površina GERK-PID (v m ²)	KMRS	Prijavljena površina KMRS (v ar)	Sorta	Zahtevki (PEP, POZ_KONZ, POZ_ZEL, VOD_ZEL, GEN_SOR)

Zahtevek za operacijo Ohranjanje mejic (KRA_MEJ)

BLOK_ID	ID_mejice	Največja možna prijava mejice na BLOK (v m)	Prijavljena dolžina mejice (v m)	Izjava * (DA/NE)

*Izjavljam, da vzdržujem prijavljeno dolžino mejice, ki leži na zemljišču, za katero imam pravico do uporabe.

S podpisom zahtevka izjavljam:

- da sem seznanjen z vsebino, pogoji in zahtevami za izvajanje ukrepov KOPOP, EK in OMD iz PRP 2014–2020 ter s predpisanimi upravnimi ukrepi zaradi neupoštevanja pogojev in zahtev, ter se zavežujem, da bom te ukrepe dosledno izvajal ves čas trajanja obveznosti;
- da sem seznanjen s pogoji za izvajanje kmetijske prakse iz zelene komponente ter s predpisanimi upravnimi ukrepi zaradi neupoštevanja pogojev in zahtev;



REPUBLIKA SLOVENIJA
MINISTRSTVO ZA KMETIJSTVO, GOZDARSTVO IN PREHRANO
 AGENCIJA REPUBLIKE SLOVENIJE ZA
 KMETIJSKE TRGE IN RAZVOJ PODEŽELJA



Nosilec kmet. gospodarstva Priimek in ime / naziv:	
Naslov:	

KMG-MID									
---------	--	--	--	--	--	--	--	--	--

OPREDELITEV NAČINA REJE ZA POTREBE IZVAJANJA ZAHTEV Z OBVEZNOSTJO GNOJENJA Z ORGANSKIMI GNOJILI Z NIZKIMI IZPUSTI V ZRAK V OKVIRU UKREPA KOPOP

KATEGORIJA ŽIVALI	PRETEŽNI NAČIN REJE ŽIVALI NA KMETIJSKEM GOSPODARSTVU*	
	Sistem z gnojevko	Hlevski gnoj in gnojnica
Govedo do 2 leti		
Govedo nad 2 leti		
Prašiči pitanci		
Plemenski prašiči		
Kokoši nesnice		

* Pretežni način reje živali na kmetijskem gospodarstvu je tisti, v katerega je vključena večina živali posamezne kategorije.

Za izračun višine plačila za zahteve ukrepa KOPOP z obveznostjo gnojenja z organskimi gnojili z nizkimi izpusti v zrak se upoštevajo podatki iz evidence rejnih živali, podatki o načinu reje, navedeni na tem obrazcu, ter podatki o oddanih in prejetih živinskih gnojilih in digestata iz Obrazca za oddajo in prejem živinskih gnojil, digestata ali komposta v skladu s priložo 7 iz uredbe, ki ureja ukrepe KOPOP, EK in OMD.

Dan				Mesec				Leto				
-----	--	--	--	-------	--	--	--	------	--	--	--	--

Podpis nosilca:



REPUBLIKA SLOVENIJA
MINISTRSTVO ZA KMETIJSTVO, GOZDARSTVO IN PREHRANO
 AGENCIJA REPUBLIKE SLOVENIJE ZA
 KMETIJSKE TRGE IN RAZVOJ PODEŽELJA



Nosilec kmetij. gospodarstva Priimek in ime/naziv	
Naslov	

KMG-MID									
---------	--	--	--	--	--	--	--	--	--

VLOGA ZA DODELITEV PLAČILNIH PRAVIC IZ NACIONALNE REZERVE	
Uveljavljam vlogo za dodelitev plačilnih pravic iz nacionalne rezerve, na podlagi naslednjih pogojev (obvezno je treba izbrati eno možnost in po potrebi priložiti ustrezna dokazila)	
<input type="checkbox"/>	Sem MLADI KMET
<input type="checkbox"/>	Sem nosilec kmetijskega gospodarstva, ki ZAČENJA opravljati kmetijsko dejavnost
<input type="checkbox"/>	Zaradi višje sile ali izjemnih okoliščin v letu 2015 nisem vložil vloge za dodelitev plačilnih pravic

VLOGA ZA AKTIVIRANJE IN IZPLAČILO PLAČILNIH PRAVIC IN VLOGA ZA IZPLAČILO PLAČILA ZA ZELENO KOMPONENTO	
---	--

<input type="checkbox"/>	Uveljavljam vlogo za AKTIVIRANJE IN IZPLAČILO spodaj navedenih plačilnih pravic in/ali plačilnih pravic, dodeljenih iz nacionalne rezerve za leto 2022, in vlogo za izplačilo plačila za zeleno komponento.
--------------------------	---

ID plačilne pravice	Število plačilnih pravic	Vrednost ene plačilne pravice za leto 2022 (v EUR)

VLOGA ZA IZPLAČILO PLAČILA ZA OBMOČJA Z NARAVNIMI OMEJITVAMI (PONO 35 in PONO 50)	
---	--

<input type="checkbox"/>	Uveljavljam vlogo za IZPLAČILO plačila za območja z naravnimi omejitvami.
--------------------------	---

S podpisom vloge izjavljam, da sem seznanjen s pogoji za izplačilo plačilnih pravic, za dodelitev in izplačilo plačilnih pravic iz nacionalne rezerve v letu 2022, za plačilo za zeleno komponento ter za plačilo za območja z naravnimi omejitvami (PONO 35 in PONO 50) in s predpisanimi upravnimi ukrepi zaradi neupoštevanja pogojev in zahtev.

Dan				Mesec				Leto				
-----	--	--	--	-------	--	--	--	------	--	--	--	--

Podpis nosilca:



REPUBLIKA SLOVENIJA
 MINISTRSTVO ZA KMETIJSTVO, GOZDARSTVO IN PREHRANO
 AGENCIJA REPUBLIKE SLOVENIJE ZA
 KMETIJSKE TRGE IN RAZVOJ PODEŽELJA



Nosilec kmetij, gospodarstva Priimek in ime/naziv	
Naslov	

KMG-MID											
---------	--	--	--	--	--	--	--	--	--	--	--

VLOGA ZA IZPLAČILO PLAČILA ZA MLADE KMETE

Uveljavljam vlogo za izplačilo plačila za mlade kmete za leto 2022 v skladu z uredbo, ki ureja sheme neposrednih plačil.

S podpisom vloge izjavljam, da sem seznanjen s pogoji za pridobitev plačila za mlade kmete v skladu z uredbo, ki ureja sheme neposrednih plačil, in s predpisanimi upravnimi ukrepi.

VLOGA ZA IZPLAČILO PODPORE ZA MLEKO NA GORSKIH OBMOČJIH

Uveljavljam vlogo za izplačilo podpore za mleko na gorskih območjih za leto 2022 v skladu z uredbo, ki ureja sheme neposrednih plačil.

S podpisom vloge izjavljam, da sem seznanjen:

- s pogoji za pridobitev podpore za mleko na gorskih območjih v skladu z uredbo, ki ureja sheme neposrednih plačil;
- da je za uveljavljanje podpore za mleko na gorskih območjih upravičeno žensko govedo, namenjeno za proizvodnjo mleka, ki je telilo vsaj enkrat do 24. februarja 2022 in je od 24. februarja do 30. septembra 2022 neprekinjeno prisotno na kmetijskem gospodarstvu (obdobje obvezne reje);
- da se vse potencialno upravičene živali*, za katere je ugotovljeno, da niso pravilno identificirane ali registrirane v sistemu za identifikacijo in registracijo goveda, štejejo za živali, pri katerih so bile ugotovljene nepravilnosti iz 31. člena Uredbe 640/2014/EU, kar pomeni, da se zanje uporabijo upravni ukrepi.

* Potencialno upravičena žival za ukrep podpore za mleko na gorskih območjih je žensko govedo, ki je telilo vsaj enkrat do vključno 24. februarja 2022 in je prisotno na zadevnem kmetijskem gospodarstvu 24. februarja 2022 ter je rjava, lisasta, črno-bela, red holstein, montbeliard, džersi, ayrshire, blaarkop rood, cika, kraška siva, pincgau ali siva tirolska pasma oziroma križanka izključno med temi pasmami in je 1. januarja 2022 mlajša od 15 let.

VLOGA ZA IZPLAČILO PODPORE ZA REJO GOVEDI

Uveljavljam vlogo za izplačilo podpore za rejo govedi v skladu z uredbo, ki ureja sheme neposrednih plačil.

S podpisom vloge za izplačilo podpore za rejo govedi izjavljam, da:

- sem seznanjen z vsebino in pogoji za podporo za rejo govedi v skladu z uredbo, ki ureja sheme neposrednih plačil;
- je za uveljavljanje izplačila podpore za rejo govedi upravičen bik ali vol, ki je od 1. novembra 2021 do 31. oktobra 2022 dosegel (izpolnil) starost več kot devet mesecev;
- je oziroma bo na kmetijskem gospodarstvu neprekinjeno prisoten več kot šest mesecev do 31. oktobra 2022 (obdobje obvezne reje);
- se vse potencialno upravičene živali**, za katere je ugotovljeno, da niso pravilno identificirane ali registrirane v sistemu za identifikacijo in registracijo goveda, štejejo za živali, pri katerih so bile ugotovljene nepravilnosti iz 31. člena Uredbe 640/2014/EU, kar pomeni, da se zanje uporabijo upravni ukrepi.

** Potencialno upravičena žival za izplačilo podpore za rejo govedi je bik ali vol, ki doseže starost več kot devet mesecev v obdobju od 1. novembra 2021 do 31. oktobra 2022 in je na dan 1. januarja 2022 mlajši od treh let.

Dan				Mesec				Leto				
-----	--	--	--	-------	--	--	--	------	--	--	--	--

Podpis nosilca:



REPUBLIKA SLOVENIJA
 MINISTRSTVO ZA KMETIJSTVO, GOZDARSTVO IN PREHRANO
 AGENCIJA REPUBLIKE SLOVENIJE ZA
 KMETIJSKE TRGE IN RAZVOJ PODEŽELJA



Nosilec kmetij. gospodarstva	
Priimek in ime/naziv	
Naslov	

KMG-MID																			
---------	--	--	--	--	--	--	--	--	--	--	--	--	--	--	--	--	--	--	--

VLOGA ZA IZPLAČILO PLAČILA ZA MALE KMETE

Uveljavljam vlogo za izplačilo plačila za male kmete v skladu z uredbo, ki ureja sheme neposrednih plačil.

S podpisom vloge za izplačilo plačila za male kmete izjavljam, da sem seznanjen:

- s posebnimi pogoji v zvezi s shemo za male kmete v skladu z uredbo, ki ureja sheme neposrednih plačil (ohranitev vsaj enakega števila hektarjev kmetijskih površin, ki ustreza številu dodeljenih plačilnih pravic v letu 2015; plačilne pravice se štejejo za izkoriščene ves čas sodelovanja v shemi za male kmete. Da plačilnih pravic ni mogoče prenesti na drugega nosilca kmetijskega gospodarstva, razen kadar novi nosilec kmetije pošlje agenciji enega od naslednjih dokazil v zvezi s prenosom plačilnih pravic: sklep o dedovanju, pogodbo o izročitvi in razdelitvi premoženja, pogodbo o dosmrtnem preživljanju, pogodbo o preužitku, darilno pogodbo. V teh primerih je tudi dovoljeno nadaljnje uveljavljanje sheme za male kmete.

VLOGA ZA IZSTOP IZ SCHEME ZA MALE KMETE

Uveljavljam vlogo za izstop iz sheme za male kmete za leto 2022.

S podpisom vloge za izstop iz sheme za male kmete izjavljam, da sem seznanjen:

- da je vlogo za izstop iz sheme za male kmete za leto 2022 mogoče vložiti do 6. maja 2022.

Dan				Mesec				Leto						
-----	--	--	--	-------	--	--	--	------	--	--	--	--	--	--

Podpis nosilca:



REPUBLIKA SLOVENIJA
 MINISTRSTVO ZA KMETIJSTVO, GOZDARSTVO IN PREHRANO
 AGENCIJA REPUBLIKE SLOVENIJE ZA
 KMETIJSKE TRGE IN RAZVOJ PODEŽELJA



Nosilec kmetij, gospodarstva Priimek in ime/naziv	
Naslov	

KMG-MID											
---------	--	--	--	--	--	--	--	--	--	--	--

ZAHTEVEK ZA OPERACIJO UKREPA KOPOP REJA LOKALNIH PASEM, KI JIM GROZI PRENEHANJE REJE

AVTOHTONE PASME (GOVEDO)

Zap. št. živali	Koda države	Šifra pasme	Identifikacijska številka živali

AVTOHTONE IN TRADICIONALNE PASME (KONJI)

Zap. št. živali	Šifra pasme	Identifikacijska številka živali

AVTOHTONE IN TRADICIONALNE PASME DROBNICE (OVCE IN KOZE)

Zap. št. živali	Koda države	Šifra pasme	Identifikacijska številka živali

AVTOHTONE IN TRADICIONALNE PASME (PRAŠIČI IN PERUTNINA)

Zap. št. živali	Šifra pasme	Število živali

S podpisom zahtevka jamčim, da sem seznanjen:

- z vsebino, pogoji in zahtevami za izvajanje operacije ukrepa KOPOP reja lokalnih pasem, ki jim grozi prenehanje reje ter s predpisanimi upravnimi ukrepi zaradi neupoštevanja pogojev in zahtev, ter se zavezujem, da bom operacijo dosledno izvajal ves čas trajanja obveznosti.

Dan				Mesec				Leto				
-----	--	--	--	-------	--	--	--	------	--	--	--	--

Podpis nosilca:

Nosilec kmetijskega gospodarstva Priimek in ime/naziv	
Naslov	

KMG-MID																				
---------	--	--	--	--	--	--	--	--	--	--	--	--	--	--	--	--	--	--	--	--

G-MID																				
-------	--	--	--	--	--	--	--	--	--	--	--	--	--	--	--	--	--	--	--	--

ZAHTEVEK ZA OPERACIJO DOBROBIT ŽIVALI – PRAŠIČI

Uveljavljam zahtevek za operacijo dobrobit živali v skladu s predpisom, ki ureja ukrep dobrobit živali v letu 2022, za povprečno število prašičev posamezne kategorije, izračunano iz podatkov o staležu prašičev na gospodarstvu, sporočenih v Centralni register prašičev.

ZAHTEVE	NAJVEČJE DOVOLJENO ŠTEVILO ŽIVALI NA G-MID
---------	---

ZAHTEVE ZA PLEMENSKE SVINJE IN MLADICE

Uveljavljam zahtevo »skupinska reja z izpustom«.

*

Uveljavljam zahtevo »10 % večja neovirana talna površina na žival v skupinskih boksih od površine, določene z zakonom, ki ureja zaščito rejnih živali«.

--	--	--	--	--	--

Uveljavljam zahtevo »dodatna ponudba strukturne voluminozne krme«.

ZAHTEVA ZA PLEMENSKE SVINJE

Uveljavljam zahtevo »toplotno ugodje plemenskih svinj in sesnih pujskov«.

Uveljavljam zahtevo »kirurška kastracija sesnih pujskov moškega spola z uporabo anestezije in/ali analgezije«.

ZAHTEVA ZA TEKAČE

Uveljavljam zahtevo »10 % večja neovirana talna površina na žival v skupinskih boksih od površine, določene z zakonom, ki ureja zaščito rejnih živali«.

--	--	--	--	--	--

ZAHTEVI ZA PITANCE

Uveljavljam zahtevo »10 % večja neovirana talna površina na žival v skupinskih boksih od površine, določene z zakonom, ki ureja zaščito rejnih živali«.

--	--	--	--	--	--

Uveljavljam zahtevo »skupinska reja z izpustom«.



REPUBLIKA SLOVENIJA
MINISTRSTVO ZA KMETIJSTVO, GOZDARSTVO IN PREHRANO
AGENCIJA REPUBLIKE SLOVENIJE ZA
KMETIJSKE TRGE IN RAZVOJ PODEŽELJA



* Največje dovoljeno število živali pri plemenskih svinjah in mladica predstavlja celoten stalež plemenskih svinj in mladice na gospodarstvu, pri katerem je zahteva za 10 % večjo neovirano talno površino še izpolnjena.

S podpisom zahtevka za ukrep dobrobit živali izjavljam, da:

- sem seznanjen z vsebino, pogoji in obveznostmi za pridobitev izplačil za ukrep dobrobit živali, ki so opredeljeni v Uredbi o ukrepu dobrobit živali iz Programa razvoja podeželja Republike Slovenije za obdobje 2014–2020 v letu 2022;
- so sporočeni podatki o staležu prašičev v Centralnem registru prašičev točni in se uporabijo za izračun povprečnega števila živali za posamezno kategorijo na gospodarstvu;
- sem seznanjen s predpisanimi upravnimi ukrepi v ukrepu dobrobit živali.

Dan				Mesec				Leto				
-----	--	--	--	-------	--	--	--	------	--	--	--	--

Podpis nosilca:



REPUBLIKA SLOVENIJA
 MINISTRSTVO ZA KMETIJSTVO, GOZDARSTVO IN PREHRANO
 AGENCIJA REPUBLIKE SLOVENIJE ZA
 KMETIJSKE TRGE IN RAZVOJ PODEŽELJA



GERK-i, ki v celoti ali delno ležijo na ekološko pomembnem območju, kjer za ukrep DŽ paša ni dovoljena do 30. maja (DZ_omejitev_pase_HAB_30_5) ali do 10. junija (DZ_omejitev_pase_HAB_10_6) ali do 20. junija (DZ_omejitev_pase_HAB_20_6)									
GERK-i, ki v celoti ali delno ležijo na ekološko pomembnem območju, kjer za ukrep DŽ paša ni dovoljena med 15. junijem in 15. septembrom (DZ_omejitev_pase_MET)									

S podpisom zahtevka za ukrep dobrobit živali izjavljam, da:

- sem seznanjen z vsebino, pogoji in obveznostmi za pridobitev izplačil za ukrep dobrobit živali, ki so opredeljeni v Uredbi o ukrepu dobrobit živali iz Programa razvoja podeželja Republike Slovenije za obdobje 2014–2020 v letu 2022;
- sem seznanjen s predpisanimi upravnimi ukrepi v ukrepu dobrobit živali;
- so navedeni podatki pravilni in popolni.

Dan	.	Mesec	.	Leto					

Podpis nosilca:



REPUBLIKA SLOVENIJA
 MINISTRSTVO ZA KMETIJSTVO, GOZDARSTVO IN PREHRANO
 AGENCIJA REPUBLIKE SLOVENIJE ZA
 KMETIJSKE TRGE IN RAZVOJ PODEŽELJA



Območje, kjer je paša prepovedana ali omejena	GERK PID	Domače ime
GERK-i, ki v celoti ali delno ležijo na ekološko pomembnem območju, kjer je za ukrep DŽ paša prepovedana (DZ_prepoved_pase)	<input type="text"/>	
	<input type="text"/>	
	<input type="text"/>	
	<input type="text"/>	
	<input type="text"/>	
	<input type="text"/>	
GERK-i, ki v celoti ali delno ležijo na ekološko pomembnem območju, kjer za ukrep DŽ paša ni dovoljena do 30. maja (DZ_omejitev_pase_HAB_30_5) ali do 10. junija (DZ_omejitev_pase_HAB_10_6) ali do 20. junija (DZ_omejitev_pase_HAB_20_6)	<input type="text"/>	
	<input type="text"/>	
	<input type="text"/>	
	<input type="text"/>	
	<input type="text"/>	
	<input type="text"/>	
GERK-i, ki v celoti ali delno ležijo na ekološko pomembnem območju, kjer za ukrep DŽ paša ni dovoljena med 15. junijem in 15. septembrom (DZ_omejitev_pase_MET)	<input type="text"/>	
	<input type="text"/>	
	<input type="text"/>	
	<input type="text"/>	
	<input type="text"/>	
	<input type="text"/>	

S podpisom zahtevka za operacijo dobrobit živali – drobnica izjavljam, da:

- sem seznanjen z vsebino, pogoji in obveznostmi za pridobitev izplačil za ukrep dobrobit živali, ki so opredeljeni v Uredbi o ukrepu dobrobit živali iz Programa razvoja podeželja Republike Slovenije za obdobje 2014–2020 v letu 2022;
- sem seznanjen s predpisanimi upravnimi ukrepi v ukrepu dobrobit živali;
- so navedeni podatki pravilni in popolni.

Dan	.	Mesec	.	Leto					

Podpis nosilca:



REPUBLIKA SLOVENIJA
MINISTRSTVO ZA KMETIJSTVO, GOZDARSTVO IN PREHRANO
AGENCIJA REPUBLIKE SLOVENIJE ZA
KMETIJSKE TRGE IN RAZVOJ PODEŽELJA



Nosilec kmetij. gospodarstva Priimek in ime/naziv	
Naslov	

KMG-MID											
---------	--	--	--	--	--	--	--	--	--	--	--

ZAHTEVEK ZA UKREP EK – PLAČILO ZA EKOLOŠKO ČEBELARJENJE

Uveljavljam zahtevek za ekološko čebelarjenje za predvideno število čebeljih družin _____.

S podpisom zahtevka jamčim:

- da sem seznanjen z vsebino in pogoji za izvajanje zahtev za ukrep EK – plačilo za ekološko čebelarjenje ter s predpisanimi upravnimi ukrepi zaradi neupoštevanja predpisanih pogojev, in se zavežujem, da bom zahteve dosledno izvajal ves čas trajanja obveznosti;
- da sem seznanjen, da se pri zahtevku za ukrep EK – plačilo za ekološko čebelarjenje upošteva število čebeljih družin, ki so vpisane v evidenco pridelovalcev in predelovalcev ekoloških kmetijskih pridelkov oziroma živil.

Dan				Mesec				Leto				
-----	--	--	--	-------	--	--	--	------	--	--	--	--

Podpis nosilca:



REPUBLIKA SLOVENIJA
 MINISTRSTVO ZA KMETIJSTVO, GOZDARSTVO IN PREHRANO
 AGENCIJA REPUBLIKE SLOVENIJE ZA
 KMETIJSKE TRGE IN RAZVOJ PODEŽELJA



Naslov	
--------	--

KMG-MID										
---------	--	--	--	--	--	--	--	--	--	--

Telefonska številka										
---------------------	--	--	--	--	--	--	--	--	--	--

OBVESTILO O IZLOČITVI ALI NADOMESTITVI ŽIVALI ZA LETO 2022

Govedo Druge vrste domačih živali (vpišite): _____

Datum izločitve	IDENTIFIKACIJSKA ŠTEVILKA IZLOČENE ŽIVALI**		Se ne pase na planini	GEN_PAS	Vzrok izločitve
	Koda države	Številka živali			
<input type="text"/>	<input type="text"/>	<input type="text"/>	<input type="text"/>	<input type="text"/>	<input type="text"/>
<input type="text"/>	<input type="text"/>	<input type="text"/>	<input type="text"/>	<input type="text"/>	<input type="text"/>
<input type="text"/>	<input type="text"/>	<input type="text"/>	<input type="text"/>	<input type="text"/>	<input type="text"/>
<input type="text"/>	<input type="text"/>	<input type="text"/>	<input type="text"/>	<input type="text"/>	<input type="text"/>

PRILOGE	
<input type="checkbox"/>	Zdravstveno potrdilo
<input type="checkbox"/>	Uradni zapisnik (lovci, policija, higienska služba, organi, pristojni za veterinarstvo ...)

Datum nadomestitve	IDENTIFIKACIJSKA ŠTEVILKA NADOMESTNE ŽIVALI**		Se ne pase na planini	GEN_PAS	Datum rojstva živali	Pasma
	Koda države	Številka živali				
<input type="text"/>	<input type="text"/>	<input type="text"/>	<input type="text"/>	<input type="text"/>	<input type="text"/>	<input type="text"/>
<input type="text"/>	<input type="text"/>	<input type="text"/>	<input type="text"/>	<input type="text"/>	<input type="text"/>	<input type="text"/>
<input type="text"/>	<input type="text"/>	<input type="text"/>	<input type="text"/>	<input type="text"/>	<input type="text"/>	<input type="text"/>
<input type="text"/>	<input type="text"/>	<input type="text"/>	<input type="text"/>	<input type="text"/>	<input type="text"/>	<input type="text"/>

** Pri konjih se navede življenjska številka konja.



REPUBLIKA SLOVENIJA
MINISTRSTVO ZA KMETIJSTVO, GOZDARSTVO IN PREHRANO

AGENCIJA REPUBLIKE SLOVENIJE ZA
KMETIJSKE TRGE IN RAZVOJ PODEŽELJA



ŠIFRANT VZROKOV IZLOČITVE	
1	Smrt nosilca kmetijskega gospodarstva.
2	Dolgotrajna delovna nesposobnost nosilca kmetijskega gospodarstva (priloga: zdravstveno potrdilo).
3	Hujša naravna katastrofa, ki je resno vplivala na kmetijske površine gospodarstva (priloga: uradni zapisnik).
4	Uničenje hlevov na kmetijskem gospodarstvu zaradi nesreče (priloga: uradni zapisnik).
5	Kužna bolezen, ki je prizadela del ali vse živali nosilca kmetijskega gospodarstva (priloga: uradni zapisnik).
6	Pogin živali zaradi bolezni (priloga: uradni zapisnik).
7	Pogin živali zaradi nesreče, za katero nosilec kmetijskega gospodarstva ne more nositi odgovornosti (priloga: uradni zapisnik).
8	Prodaja živali, ki je navedena na zahtevku za operacijo ukrepa KOPOP – reja lokalnih pasem, ki jim grozi prenehanje reje (GEN_PAS).
9	Drugo – višja sila ali izjemne okoliščine (ustrezne priloge).
10	Drugo – naravne okoliščine (ustrezne priloge).

Opis dogodka:

Dan			Mesec			Leto				
-----	--	--	-------	--	--	------	--	--	--	--

Podpis nosilca: _____

Nosilec kmet. gospodarstva Priimek in ime / naziv:	
Naslov:	

KMG-MID									
---------	--	--	--	--	--	--	--	--	--

ZMANJŠANJE ALI PRENOS POVRŠIN, ŽIVALI OZIROMA OBVEZNOSTI, VKLJUČENIH V UKREP KOPOP OZIROMA EK V PREDHODNEM LETU, ZA LETO 2022

Zahteva/ ukrep	Zmanjšana površina (v ar)	GERK-PID	Razlog zmanjšanja*	KMG-MID prevzemnika	Ime in priimek prevzemnika	Podpis prevzemnika

Prenos obveznosti izvajanja operacije ukrepa KOPOP – reja lokalnih pasem, ki jim grozi prenehanje reje, na drugega upravičenca

Vrsta živali	Število živali	KMG-MID prevzemnika	Ime in priimek prevzemnika	Podpis prevzemnika

* V stolpec razlog zmanjšanja vpišite enega od razlogov zmanjšanja površin z obveznostjo

- prenos površin in obveznosti na drug KMG (s podpisom potrdi prevzemnik)
- komasacije
- opustil površino
- obnova trajnega nasada
- sporočena višja sila
- drugo (pojasnite okoliščine dogodka oziroma obrazcu priložite ustrezno dokazilo)
- izvajanje na drugi lokaciji v okviru KMG

Pri operacijah ukrepa KOPOP oziroma ukrepa EK, za katere je petletna obveznost zaključena in za katere je mogoče skleniti nove petletne obveznosti, je ARSKTRP ugotovila več kot desetodstotno zmanjšanje obsega vstopne površine. V primeru, ko na podlagi pojasnil oziroma dokazil agencija več kot 10 % zmanjšanja ne odobri, za izbrane operacije ukrepa KOPOP oziroma ukrep EK prevzamem novo petletno obveznost (svojo odločitev ustrezno označite):

Operacija oziroma ukrep	Šifra operacije oziroma ukrepa	V primeru neodobrenega zmanjšanja prevzamem novo petletno obveznost
		DA/NE

Dan				Mesec			Leto			
-----	--	--	--	-------	--	--	------	--	--	--

Podpis nosilca: _____



REPUBLIKA SLOVENIJA
 MINISTRSTVO ZA KMETIJSTVO, GOZDARSTVO IN PREHRANO
 AGENCIJA REPUBLIKE SLOVENIJE ZA
 KMETIJSKE TRGE IN RAZVOJ PODEŽELJA



IZJAVA o prenosu kmetijskega gospodarstva in zahteva za plačilo v primeru prenosa celotnega kmetijskega gospodarstva po roku za pozno predložitev zbirne vloge za leto 2022

KMG-MID										
---------	--	--	--	--	--	--	--	--	--	--

Po roku za pozno predložitev zbirne vloge za leto 2022 v skladu s 13. in 14. členom Uredbe 640/2014/EU in preden so izpolnjeni vsi pogoji za odobritev plačila za vloge za pomoč oziroma zahtevke za plačilo, je bil v RKG dne: _____ izveden prenos celotnega kmetijskega gospodarstva med:

nosilcem kmetijskega gospodarstva, ki je oddal zbirno vlogo (prenosnik):

_____ DŠ: _____
 (ime in priimek, naslov) (davčna številka)

in

nosilcem kmetijskega gospodarstva, ki je prevzel kmetijsko gospodarstvo (prevzemnik):

_____ DŠ: _____
 (ime in priimek, naslov) (davčna številka)

IZJAVA IN ZAHTEVA PREVZEMNIKA:

Prevzemnik _____ s podpisom potrjujem, da v skladu s tretjim odstavkom 8. člena Uredbe 809/2014/EU obveščam agencijo o prenosu kmetijskega gospodarstva in zahtevam plačilo za vloge za pomoč oziroma za zahtevke za plačilo, ki jih je vložil prenosnik.

Prenosnik:

Prevzemnik:

_____ (ime in priimek, podpis)

_____ (ime in priimek, podpis)

Dan			Mesec			Leto				
-----	--	--	-------	--	--	------	--	--	--	--



REPUBLIKA SLOVENIJA
MINISTRSTVO ZA KMETIJSTVO, GOZDARSTVO IN PREHRANO
AGENCIJA REPUBLIKE SLOVENIJE ZA
KMETIJSKE TRGE IN RAZVOJ PODEŽELJA

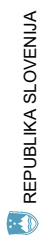


<input type="checkbox"/>	Višjo silo ali izjemne okoliščine uveljavljam za vse zgoraj označene ukrepe in v celoti preneham izpolnjevati prevzete večletne obveznosti.*
<input type="checkbox"/>	Višjo silo, izjemne okoliščine ali namero za odstop od obveznosti uveljavljam na GERK/ukrepu/operaciji/živalih, kakor je razvidno iz spodaj izpolnjenih preglednic.

*V primeru označbe tega polja se ne izpolnjujeta preglednici 1 in 2.

Dan	<input type="text"/>	<input type="text"/>	.	Mesec	<input type="text"/>	<input type="text"/>	.	Leto	<input type="text"/>	<input type="text"/>	<input type="text"/>	<input type="text"/>
-----	----------------------	----------------------	---	-------	----------------------	----------------------	---	------	----------------------	----------------------	----------------------	----------------------

Podpis nosilca:



REPUBLIKA SLOVENIJA
 MINISTRSTVO ZA KMETIJSTVO, GOZDARSTVO IN PREHRANO
 AGENCIJA REPUBLIKE SLOVENIJE ZA
 KMETIJSKE TRGE IN RAZVOJ PODEŽELJA



- ³ Šifra pasme vključuje pasmo in kategorijo živali. Šifrant s šiframi pasem je naveden v navodilih za izpolnjevanje obrazca na spletni strani agencije.
- ⁴ Pri konjih se koda države ne vpisuje.
- ⁵ Vpišete le podatek za ukrep ali operacijo, za katero uveljavljate višjo silo (DŽ – govedo, DŽ – drobnica ali GEN_PAS), če uveljavljate višjo silo za DŽ – govedo/DŽ – drobnica, potem stolpca »šifra pasme« ni treba izpolniti.

Opis primera višje sile ali izjemnih okoliščin, ki se uveljavlja za sheme neposrednih plačil in ukrepe KOPOP, EK, OMD ali DŽ:

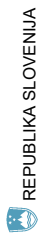
1. DOKAZILA

Pred oddajo bodite pozorni na obvezna dokazila, ki jih je treba priložiti vlogi (v pomoč so pripisana spodaj), podrobnosti in izjeme pa so navedene v navodilih za izpolnjevanje obrazca na spletni strani agencije:

- smrt upravičenca ali člana kmetije (agencija pridobi dokazilo po uradni dolžnosti);
- dolgotrajna nezmožnost upravičenca ali člana kmetije za delo (zdravniško potrdilo, iz katerega je razvidna nezmožnost upravičenca ali člana kmetije za delo);
- razlastitev velikoga dela KMG, če tega ni bilo mogoče pričakovati na dan sprejetja obveznosti (dokument, iz katerega je razvidna razlastitev);
- huda naravna nesreča, ki resno prizadene KMG (ustrezen uradni zapisnik o oceni škode, npr. zapisnik občinske komisije o oceni škode, zapisnik zavarovalnice, v posebnih primerih se kot dokazilo lahko uporabijo podatki Uprave za zaščito in reševanje, podatki ARSO ali odločba fitosanitarnega inšpektorja ipd., v primeru višje sile ali izjemnih okoliščin, ko se ne oceni škoda v skladu s predpisi o varstvu pred naravnimi in drugimi nesrečami ter o odpravi posledic naravnih nesreč, se kot dokazilo upošteva tudi izjava o ogledu škode na kraju samem in o oceni škode, ki jo izdela kmetijska svetovalna služba);
- uničenje poslopij in kmetijske mehanizacije na KMG zaradi nesreče (potrdilo policijske uprave oziroma zapisnik zavarovalnice ali občine ali pa potrdilo prostovoljnega gasilskega društva ipd.);
- kužna bolezen, ki je prizadela vso živino upravičenca ali njen del (veterinarsko potrdilo oziroma lista o prevozu nevarne snovi ali potrdilo zavarovalnice, iz katerega je mogoče razbrati identifikacijsko številko živali);
- izguba ali pogin domačih živali zaradi napada divjih zveri kljub izvedbi vseh predpisanih ukrepov (Zapisnik lovske komisije oziroma lovskega inšpektorja o ogledu škode, iz katerega je razvidno, katera vrsta divjih zveri je povzročila škodo in v kolikšnem obsegu. Pri izvajanju zahtev KRA_OGRM, KRA_VARPA in KRA_VARPP iz operacije reja domačih živali na območju pojavljanja velikih zveri morajo biti iz zapisnika razvidne tudi vse okoliščine o načinu varovanja pašnika);
- pogin domačih živali zaradi nesreče (veterinarsko potrdilo ali lista o prevozu nevarne snovi (kadavra). Če pride do pogina v gorah, od koder odvoz ni mogoč, je potrebna odločba UVHVV. Potrdilo zavarovalnice, iz katerega je mogoče razbrati identifikacijsko številko živali)
- škoda na površinah, ki so jo povzročile divje živali (treba je priložiti zapisnik lovskega inšpektorja o ogledu škode, iz katerega je razvidno, katera vrsta prostoživečih živali je povzročila škodo in v kolikšnem obsegu, ali zapisnik o ogledu škode Zavoda za gozdove Slovenije)
- napad bolezní oziroma škodljivcev v trajnem nasadu, zaradi česar je treba ta nasad uničiti (odločba fitosanitarnega inšpektorja)
- napad bolezní oziroma škodljivcev v čebeljem panju, zaradi česar je treba čebele v tem panju uničiti oziroma jih nadomestiti z novo čebeljo družino (poročilo veterinarjev Veterinarske fakultete Univerze v Ljubljani ali Nacionalnega veterinarskega inštituta);
- sprememba obsega kmetijskih zemljišč na kmetijskem gospodarstvu, vrste dejanske rabe ali načina kmetovanja, ki je neodvisna od upravičenca (pri dedovanju sklep okrajnega sodišča o dedovanju, pri denacionalizaciji: uradni dokument, iz katerega so razvidni podatki o površinah, za katere je bila izvršena razlastitev – veja datum razlastitve.)

Pri ukrepih KOPOP in EK je poleg zgoraj navedenih dokazil obvezno treba priložiti evidenco o delovnih opravilih.

Dokazila, ki so priložena vlogi:



REPUBLIKA SLOVENIJA
MINISTRSTVO ZA KMETIJSTVO, GOZDARSTVO IN PREHRANO
AGENCIJA REPUBLIKE SLOVENIJE ZA
KMETIJSKE TRGE IN RAZVOJ PODEŽELJA



O VIŠJI SILI OZIROMA IZJEMNIH OKOLIŠČINAH MORA UPRAVIČENEC PISNO OBVESTITI AGENCIJO RS ZA KMETIJSKE TRGE IN RAZVOJ PODEŽELJA TER PRILOŽITI USTREZNA DOKAZILA V 15 DELOVNIH DNEH OD DNEVA, KO TO LAHKO STORI.

Dan			.
-----	--	--	---

Mesec			.
-------	--	--	---

Leto			
------	--	--	--

Podpis nosilca:

440. Uredba o spremembah in dopolnitvah Uredbe o ukrepih kmetijsko-okoljska-podnebna plačila, ekološko kmetovanje in plačila območjem z naravnimi ali drugimi posebnimi omejitvami iz Programa razvoja podeželja Republike Slovenije za obdobje 2014–2020

Na podlagi 10. in 12. člena Zakona o kmetijstvu (Uradni list RS, št. 45/08, 57/12, 90/12 – ZdZPVHVVR, 26/14, 32/15, 27/17, 22/18, 86/21 – odl. US in 123/21) Vlada Republike Slovenije izdaja

UREDBO

o spremembah in dopolnitvah Uredbe o ukrepih kmetijsko-okoljska-podnebna plačila, ekološko kmetovanje in plačila območjem z naravnimi ali drugimi posebnimi omejitvami iz Programa razvoja podeželja Republike Slovenije za obdobje 2014–2020

1. člen

V Uredbi o ukrepih kmetijsko-okoljska-podnebna plačila, ekološko kmetovanje in plačila območjem z naravnimi ali drugimi posebnimi omejitvami iz Programa razvoja podeželja Republike Slovenije za obdobje 2014–2020 (Uradni list RS, št. 16/16, 51/16, 84/16, 15/17, 63/17, 68/17, 5/18, 65/18, 81/18 10/19, 76/19, 7/20, 61/20, 78/20, 26/21 in 197/21) se v 19. členu v prvem odstavku 14. in 15. točka spremenita tako, da se glasita:

»14. evidenca območij pojavljanja ptic vlažnih ekstenzivnih travnikov – VTR (v nadaljnjem besedilu: evidenca VTR);

15. evidenca monitoringa kosca – KOSEC (v nadaljnjem besedilu: evidenca KOSEC);«.

Četrty odstavek se spremeni tako, da se glasi:

»(4) Evidence iz 2. do 14. točke ter 16. in 17. točke prvega odstavka tega člena ministrstvu posreduje Zavod Republike Slovenije za varstvo narave.«.

Za četrtyim odstavkom se doda nov peti odstavek, ki se glasi:

»(5) Evidenco iz 15. točke prvega odstavka tega člena pripravi izvajalec monitoringa kosca, ki poteka v okviru vsakoletnega monitoringa populacij izbranih ciljnih vrst ptic na območjih Natura 2000 (v nadaljnjem besedilu: monitoring ptic).«.

Dosedanji peti do enajsti odstavek postanejo šesti do dvanajsti odstavek.

Dosedanji dvanajsti odstavek, ki postane trinajsti odstavek, se spremeni tako, da se glasi:

»(13) Evidence iz 1. do 14. točke in 16. do 23. točke prvega odstavka tega člena agenciji posreduje ministrstvo.«.

Za novim trinajstim odstavkom se doda nov štirinajsti odstavek, ki se glasi:

»(14) Evidenco iz 15. točke prvega odstavka tega člena agenciji posreduje izvajalec monitoringa ptic najpozneje do 20. junija tekočega leta.«.

2. člen

V 60. členu se v dvanajstem odstavku v tretji alineji besedilo »VTR1 in evidence VTR2« nadomesti s kratico »VTR«.

3. člen

V 67. členu se v dvanajstem odstavku v tretji alineji besedilo »VTR1 in evidence VTR2« nadomesti s kratico »VTR«.

4. člen

80. člen se spremeni tako, da se glasi:

»80. člen

(vrsta rabe GERK)

Operacija Habitati ptic vlažnih ekstenzivnih travnikov iz 9. točke drugega odstavka 23. člena te uredbe (v nadaljnjem

besedilu: operacija VTR) se izvaja na GERK z vrsto rabe »1300 – trajni travnik«, določene v skladu s predpisom, ki ureja register kmetijskih gospodarstev.«.

5. člen

81. člen se spremeni tako, da se glasi:

»81. člen

(operacija VTR)

(1) Operacija VTR vključuje upravljavski del z obvezno in izbirno zahtevo ter rezultatski del.

(2) V okviru upravljavskega dela operacije VTR mora upravičenec izvajati obvezno zahtevo, lahko pa izbere tudi izbirno zahtevo te operacije.

(3) V okviru rezultatskega dela operacije VTR se za doseganje rezultata uspešnosti upravljanja travnikov šteje prisotnost kosca.«.

6. člen

Za 81. členom se doda nov 81.a člen, ki se glasi:

»81.a člen

(upravljavski del)

(1) Obvezna zahteva iz prvega odstavka prejšnjega člena je VTR_KOS: Košnja ni dovoljena pred 1. avgustom (v nadaljnjem besedilu: VTR_KOS).

(2) Izbirna zahteva iz prvega odstavka prejšnjega člena je VTR_NPAS: Za GERK-e, velikosti najmanj 0,3 ha, v tekočem letu na travniku površina strnjene nepokošenega pasu, ki se pokosi naslednje leto, znaša 5 do 10% površine travnika (v nadaljnjem besedilu: VTR_NPAS).

(3) Izbirno zahtevo iz prejšnjega odstavka je treba izvajati na isti kmetijski površini kot obvezno zahtevo iz prvega odstavka tega člena, in sicer v enakem ali manjšem obsegu kot obvezno zahtevo.

(4) Če se plačilo za obvezno zahtevo iz VTR_KOS iz prvega odstavka tega člena in izbirno zahtevo VTR_NPAS iz drugega odstavka tega člena uveljavlja za del GERK, mora biti ta del večji ali enak 0,3 ha.

(5) GERK, večji od 1 ha, upravičenec ob vstopu v operacijo VTR lahko razdeli na več delov oziroma poljin, ki se pri določanju časovne rabe obravnavajo kot ločene enote, pri čemer posamezen del oziroma posamezna poljina ne sme biti manjša od 0,3 ha.«.

7. člen

82. člen se spremeni tako, da se glasi:

»82. člen

(obvezna zahteva VTR_KOS)

(1) V okviru obvezne zahteve VTR_KOS:

a) je košnja dovoljena od 10. julija tekočega leta za travnike, na katerih kosec v tekočem letu ne bo prisoten, ali od 1. avgusta tekočega leta za travnike, na katerih se bo prisotnost kosca v tekočem letu potrdila z monitoringom ptic;

b) je obvezno spravilo travinja;

c) velja popolna prepoved gnojenja, mulčenja in paše čez vse leto;

č) je treba košnjo izvajati od:

– sredine travnika navzven,

– od enega roba travnika proti drugemu ali

– od zunanje strani travnika navznoter s puščanjem nepokošenega rešilnega otoka, ki na najožjem delu meri najmanj 10 m, na najširšem pa največ 20 m, in se mora pokositi najpozneje do 15. oktobra tekočega leta, vendar ne prej kot tri dni po košnji glavnine travnika;

d) pri košnji od zunanje strani travnika navznoter se nepokošen rešilni otok pusti samo ob prvi košnji v tekočem letu.

(2) Za prisotnost kosca na delu GERK ali GERK se šteje, če GERK ali del GERK sega v poligon 150-metrskega radija od točke odkritega kosca s površino:

- enako ali večjo od 2.500 m²;
- manjšo od 2.500 m² in hkrati seže več kot 50 m v notranjost 150-metrskega poligona.

(3) Za obvezno zahtevo VTR_KOS velja, da:

- se mora vsako leto izvajati na delu površin trajnega travinja, lahko na delu GERK;
- se lokacija izvajanja zahteve v obdobju trajanja obveznosti iz 11. člena te uredbe ne sme spreminjati;
- se izvaja na območjih pojavljanja ptic vlažnih ekstenzivnih travnikov iz priloge 3 te uredbe;
- mora biti povprečna letna obtežba z živino od 0 do 1,5 GVŽ travojedih živali na ha kmetijskih površin.

(4) Na KMG je treba hraniti račune o nakupu gnojil in skice travnika z vrisanim:

- načinom (smerjo) košnje, če se košnja izvaja od sredine travnika navzven ali od enega roba travnika proti drugemu;
- načinom (smerjo) košnje in nepokošenim rešilnim otokom, če se košnja izvaja od zunanje strani travnika navznoter s puščanjem nepokošenega rešilnega otoka.

(5) Kmetijska rastlina, za katero se lahko uveljavlja plačilo za izvajanje obvezne zahteve VTR_KOS, je trajno travinje.

(6) Z upravnim pregledom se preverijo:

- ustreznost območja prek evidence VTR in evidence KOSEC;
- ustreznost kmetijske rastline prek zbirne vloge;
- obtežba prek zbirne vloge, CRG in evidence rejnih živali.

(7) Za upravni pregled se uporabijo:

- RKG;
- zbirna vloga;
- podatki o GERK;
- CRG in evidenca rejnih živali;
- evidenca VTR.

(8) S pregledom na kraju samem se izvedejo:

1. popis dejanskega stanja površin;
2. pregled evidenc iz štirinajstega in šestnajstega odstavka 22. člena ter drugega in šestega odstavka 146. člena te uredbe;
3. preveritev računov o nakupu gnojil;
4. popis vrste in kategorije živali;
5. pregled skice travnika z vrisanim načinom (smerjo) košnje in nepokošenim rešilnim otokom;
6. preveritev, ali je bilo opravljeno spravilo travinja.

(9) Plačilo za obvezno zahtevo VTR_KOS se dodeli letno v dveh višinah, in sicer za košnjo po 10. juliju tekočega leta oziroma po 1. avgustu tekočega leta, ki se izvede:

- od sredine travnika navzven ali od enega roba travnika proti drugemu (v nadaljnjem besedilu: VTR_KOS_1);
- od zunanje strani travnika navznoter s puščanjem nepokošenega rešilnega otoka (v nadaljnjem besedilu: VTR_KOS_2).

(10) Za izvajanje obvezne zahteve VTR_KOS na območjih iz evidence VTR znaša višina plačila za:

- VTR_KOS_1: 349,99 eura na ha letno;
- VTR_KOS_2: 386,59 eura na ha letno.

(11) Ne glede na deveti odstavek tega člena se plačilo iz prejšnjega odstavka dodeli tudi v primerih, ko upravičenec zaradi izdatne namočenosti tal ne izvede košnje v skladu z devetim odstavkom tega člena, če travnike v tekočem letu vzdržuje in ročno odstrani mlade poganjke lesnih vrst.

(12) Izdatna namočenost tal iz prejšnjega odstavka se šteje za primer višje sile, ki jo upravičenec sporoči agenciji v skladu z drugim odstavkom 154. člena te uredbe.

(13) Pri kombinaciji obvezne zahteve VTR_KOS z operacijo KRA_S50 iz 95. člena te uredbe višina plačila za obvezno zahtevo VTR_KOS na območjih iz evidence VTR znaša za VTR_KOS_1 in VTR_KOS_2 131,80 eura na ha letno.

(14) Pri kombinaciji obvezne zahteve VTR_KOS z operacijo KRA_GRB iz 97. člena te uredbe višina plačila za obvezno zahtevo VTR_KOS na območjih iz evidence VTR znaša za VTR_KOS_1 in VTR_KOS_2 172,38 eura na ha letno.

(15) Pri kombinaciji obvezne zahteve VTR_KOS s podkreptom iz prve alineje 121. člena te uredbe znaša višina plačila za obvezno zahtevo VTR_KOS na območjih iz evidence VTR za:

- VTR_KOS_1: 90,20 eura na ha letno;
- VTR_KOS_2: 100,00 eura na ha letno.

(16) Pri kombinaciji obvezne zahteve VTR_KOS s podkreptom iz druge alineje 121. člena te uredbe znaša višina plačila za obvezno zahtevo VTR_KOS na območjih iz evidence VTR za:

- VTR_KOS_1: 220,20 eura na ha letno;
- VTR_KOS_2: 245,00 eura na ha letno.«.

8. člen

V 83. členu se v prvem odstavku besedilo »od 1. avgusta« nadomesti z besedilom »od 10. julija oziroma od 1. avgusta«.

Za prvim odstavkom se doda nov drugi odstavek, ki se glasi:

»(2) Če se nepokošen pas iz prejšnjega odstavka stika z rešilnim otokom iz tretje alineje točke č) prvega odstavka prejšnjega člena, mora biti nepokošena površina dovolj velika, da po košnji rešilnega otoka, ki se izvede najpozneje do 15. oktobra tekočega leta, ostane nepokošen pas v obsegu od 5 do 10 % površine travnika.«.

Dosedanji drugi do četrti odstavek postanejo tretji do peti odstavek.

V dosedanjem petem odstavku, ki postane šesti odstavek, se prva alineja spremeni tako, da se glasi:

»– ustreznost območja prek evidence VTR;«.

V dosedanjem šestem odstavku, ki postane sedmi odstavek, se peta alineja spremeni tako, da se glasi:

»– evidenca VTR;«.

Dosedanji sedmi odstavek postane osmi odstavek.

V dosedanjem osmem odstavku, ki postane deveti odstavek, se besedilo »VTR1 in evidence VTR2« nadomesti s kratico »VTR«.

V dosedanjem devetem odstavku, ki postane deseti odstavek, se besedilo »VTR1 in evidence VTR2« nadomesti s kratico »VTR«.

9. člen

Za 83. členom se doda nov 83.a člen, ki se glasi:

»83.a člen

(rezultatski del)

(1) Določanje površin za dodelitev plačila za rezultatski del operacije VTR se izvede na podlagi vsakoletnega monitoringa ptic. Izvajalec monitoringa ptic posreduje podatke o lokacijah kosca na agencijo, ki izvede izračune za rezultatski del operacije VTR.

(2) Agencija na podlagi podatkov o lokacijah kosca iz prejšnjega odstavka vsako leto določi GERK ali del GERK, kjer je košnja dovoljena od 10. julija oziroma 1. avgusta tekočega leta in upravičenec o datumih košnje obvesti z dopisom na njihov elektronski naslov, če ga navedejo na zbirni vlogi iz predpisa, ki ureja izvedbo ukrepov kmetijske politike za tekoče leto, sicer pa po običajni pošti.

(3) Za doseganje rezultata uspešnosti upravljanja travnikov šteje prisotnost kosca, ki predstavlja prisotnost prehranjevalnega in gnezdilnega habitata kosca, ki se ju določi na podlagi lokacije pojočih samcev. Za doseganje rezultata, to je prehranjevalnega oziroma gnezdilnega habitata kosca, upravičenec prejme plačilo, ki se dodeli v treh stopnjah:

- 1. stopnja – prehranjevalni habitat: plačilo se dodeli za prisotnost prehranjevalnega habitata kosca, to je območje v radiju 150 m okoli pojočega samca;

– 2. stopnja – gnezdilni habitat: plačilo se dodeli za prisotnost gnezdilnega habitata kosca, to je območje v radiju 50 m okoli pojočega samca;

– 3. stopnja – zgostitev populacije: plačilo se dodeli za prisotnost prehranjevalnih in gnezdilnih habitatov več osebkov kosca na isti površini.

(4) Plačilo za rezultatski del operacije znaša:

a) 1. stopnja – prehranjevalni habitat: 151,20 eura/ha letno;

b) 2. stopnja – gnezdilni habitat: 359,10 eura/ha letno;

c) 3. stopnja – zgostitve populacij:

– dva prehranjevalna habitata: 302,40 eura/ha letno,

– trije ali več prehranjevalnih habitatov: 456,60 eura/ha letno,

– prehranjevalni habitat in gnezdilni habitat: 510,30 eura/ha letno,

– trije ali več prehranjevalnih in gnezdilnih habitatov: 661,50 eura/ha letno.«.

10. člen

V 111. členu se v prvem odstavku v:

– točki a) v četrti alineji za besedilom »jezersko-solčavska ovca« dodata vejica in besedilo »oplemenjena jezersko-solčavska ovca«;

– točki b) se v drugi alineji besedilo »slovenska landrace – linija 11, slovenska landrace linija – 55« nadomesti z besedilom »slovenski landras, mesnati landras«, tretja alineja pa se črta.

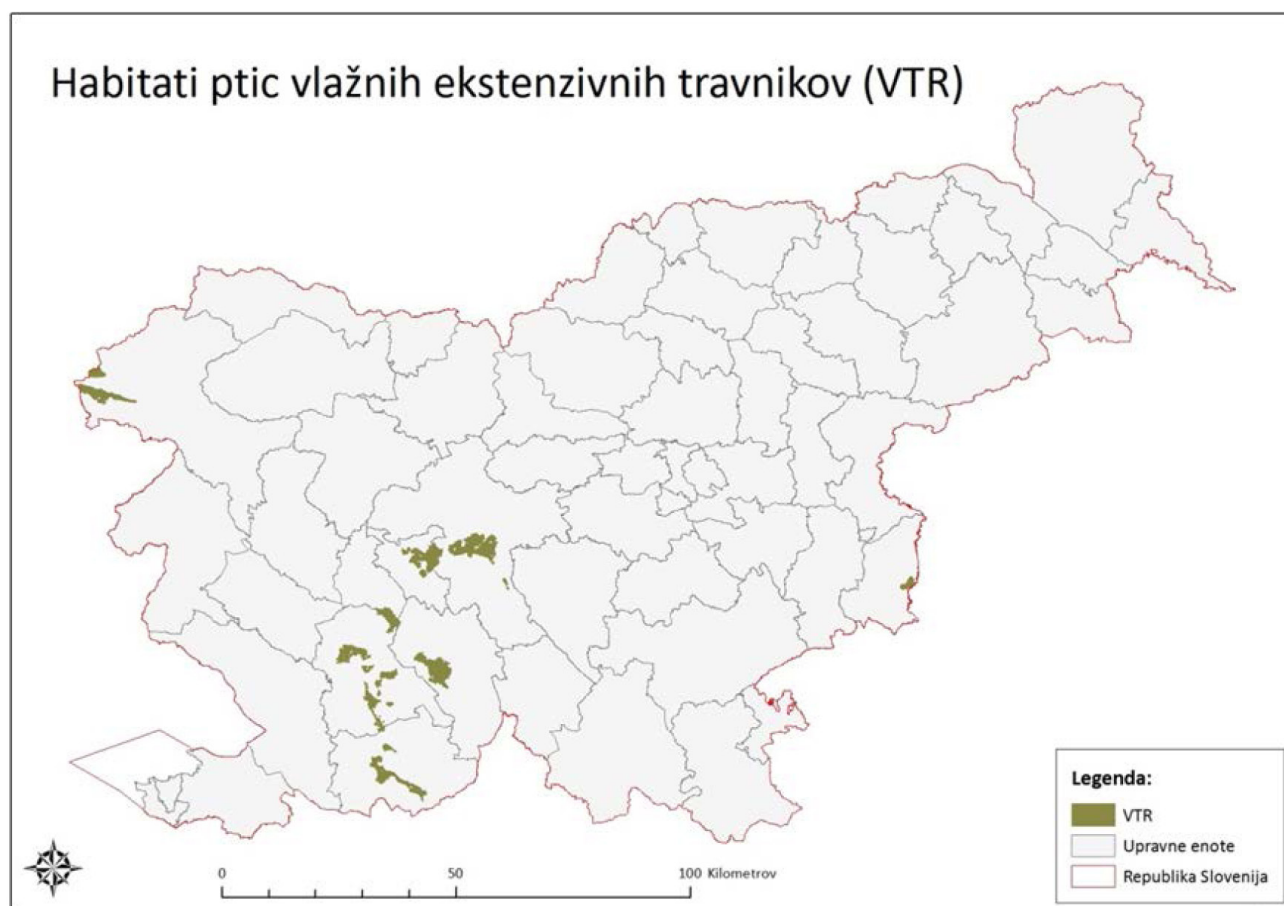
11. člen

V prilogi 3 se 3. poglavje spremeni tako, da se glasi:

»3. Območja pojavljanja ptic vlažnih ekstenzivnih travnikov

– VTR

KODA OBMOČJA	OBMOČJE
SI5000020	BREGINJSKI STOL
SI5000015	CERKNIŠKO JEZERO
SI5000032	DOBRAVA – JOVSI
SI5000003	DOLINA REKE
SI5000019	JULIJCI
SI3000271	LJUBLJANSKO BARJE
SI5000017	NANOŠČICA
SI5000016	PLANINSKO POLJE
SI5000002	SNEŽNIK – PIVKA



Karta 3: Območja pojavljanja ptic vlažnih ekstenzivnih travnikov

12. člen

V prilogi 16 se v preglednici 2:

– pri zahtevi VTR_KOS besedilo kršitve »Površina, vključena v VTR_KOS, je bila pokošena pred 1. avgustom tekočega leta.« nadomesti z besedilom »Površina, vključena v VTR_KOS, je bila pokošena pred 10. julijem tekočega leta oziroma pred 1. avgustom tekočega leta.«;

– pri zahtevi VTR_KOS besedilo kršitve »Na površini, vključeni v VTR_KOS, se košnja ni izvajala od enega roba travnika do drugega ali od sredine travnika navzven.« nadomesti

z besedilom »Na površini, vključeni v VTR_KOS, se košnja ni izvajala od sredine travnika navzven, ali od enega roba travnika proti drugemu, ali od zunanje strani travnika navznoter s puščanjem nepokošenega rešilnega otoka.«;

– za zahtevo VTR_KOS s kršitvijo »Na površini, vključeni v VTR_KOS, ni bilo opravljeno spravilo travinja.« dodajo nove vrstice, ki se glasijo:

»

VTR_KOS	Na površini, vključeni v VTR_KOS, na kateri se je košnja izvajala od zunanje strani travnika navznoter s puščanjem nepokošenega rešilnega otoka, je bil rešilni otok pokošen prej kot tri dni po košnji glavnine travnika.	II
VTR_KOS	Na površini, vključeni v VTR_KOS, na kateri je bil izbran način košnje z rešilnim otokom, se je izvajala košnja od sredine travnika navzven ali od enega roba travnika proti drugemu.	II
VTR_KOS	Na površini, vključeni v VTR_KOS, je rešilni otok večji ali manjši od predpisane velikosti.	I

«;

– pri zahtevi VTR_NPAS besedilo kršitve »Pri VTR_NPAS je nepokošen pas naslednje leto pokošen pred 1. avgustom.« nadomesti z besedilom »Pri VTR_NPAS je nepokošen pas naslednje leto pokošen pred 10. julijem tekočega leta oziroma pred 1. avgustom tekočega leta.«.

PREHODNI IN KONČNA DOLOČBA

13. člen

(končanje postopkov in prilagoditev obveznosti)

(1) Postopki, začeti pred uveljavitvijo te uredbe, se končajo po določbah Uredbe o ukrepih kmetijsko-okoljska-podnebna

plačila, ekološko kmetovanje in plačila območjem z naravnimi ali drugimi posebnimi omejitvami iz Programa razvoja podeželja Republike Slovenije za obdobje 2014–2020 (Uradni list RS, št. 16/16, 51/16, 84/16, 15/17, 63/17, 68/17, 5/18, 65/18, 81/18, 10/19, 76/19, 7/20, 61/20, 78/20, 26/21 in 197/21).

(2) Ne glede na prejšnji odstavek se upravičencem, ki so petletne obveznosti za izvajanje operacije VTR v okviru ukrepa KOPOP prevzeli na podlagi Uredbe o ukrepih kmetijsko-okoljska-podnebna plačila, ekološko kmetovanje in plačila območjem z naravnimi ali drugimi posebnimi omejitvami iz Programa razvoja podeželja Republike Slovenije za obdobje 2014–2020 (Uradni list RS, št. 16/16, 51/16, 84/16, 15/17, 63/17, 68/17, 5/18, 65/18, 81/18, 10/19, 76/19, 7/20, 61/20, 78/20, 26/21 in 197/21), te obveznosti v skladu z drugim odstavkom 14. člena Uredbe 807/2014/EU za leto 2022 prilagodijo v skladu s spremenjenim 81. členom, novim 81.a členom, spremenjenima 82. in 83. členom ter novim 83.a členom uredbe.

14. člen

(izplačila za ukrepe razvoja podeželja)

Za ukrepe razvoja podeželja iz te uredbe se plačila za obveznosti, prevzete v letu 2022, izplačajo v skladu z Uredbo 2020/2220/EU in PRP 2014–2020.

15. člen

(začetek veljavnosti)

Ta uredba začne veljati naslednji dan po objavi v Uradnem listu Republike Slovenije.

Št. 00704-59/2022

Ljubljana, dne 16. februarja 2022

EVA 2021-2330-0133

Vlada Republike Slovenije

Janez Janša

predsednik

VSEBINA

DRŽAVNI ZBOR		DRŽAVNA VOLILNA KOMISIJA	
366.	Razpis volitev sodnikov porotnikov Delovnega in socialnega sodišča v Ljubljani za odločanje v socialnih sporih iz vrst zavarovancev	993	384. Sklepi o razrešitvah in imenovanjih članov volilnih komisij
			1028
PRESEDNIK REPUBLIKE		DRUGI DRŽAVNI ORGANI IN ORGANIZACIJE	
367.	Ponovni poziv za zbiranje predlogov možnih kandidatov za prosto mesto člana Sveta Banke Slovenije – viceguvernerja	1000	385. Sklep o uporabi Smernic o poročanju o neuspešnih poravnava na podlagi člena 7 uredbe o centralnih depotnih družbah
			1029
VLADA			386. Poročilo o rasti cen življenjskih potrebščin na območju Slovenije za januar 2022
368.	Uredba o sofinanciranju izvedbe praktičnega pouka v kmetijstvu in za usposobitev zavodov in razvojnih centrov v kmetijstvu	1001	
369.	Uredba o koncesiji za graditev žičniške naprave Šija	1004	OBČINE
370.	Uredba o koncesiji za graditev žičniške naprave Šimnovec	1005	BREZOVICA
439.	Uredba o izvedbi ukrepov kmetijske politike za leto 2022	1142	387. Sklep o imenovanju Občinske volilne komisije Občine Brezovica
440.	Uredba o spremembah in dopolnitvah Uredbe o ukrepih kmetijsko-okoljska-podnebna plačila, ekološko kmetovanje in plačila območjem z naravnimi ali drugimi posebnimi omejitvami iz Programa razvoja podeželja Republike Slovenije za obdobje 2014–2020	1192	
371.	Uredba o spremembi in dopolnitvi Uredbe o določitvi finančnih uradov Finančne uprave Republike Slovenije	1006	BREŽICE
372.	Uredba o spremembah Uredbe o koncesiji za rabo termalne vode za potrebe kopališč Thermane d. d. iz vrtin K-1/72, K-2/95 in V-7/67	1006	388. Odlok o občinskem podrobnem prostorskem načrtu za navezovalno cesto Šentlenart v Brežicah
373.	Uredba o spremembah in dopolnitvah Uredbe o kategorizaciji državnih cest	1007	389. Sklep o ukinitvi statusa javnega dobra
374.	Odlok o začasnih ukrepih za preprečevanje ponovnih izbruhov in širjenja okužb z nalezljivo boleznijo COVID-19 v upravnih zadevah	1008	
375.	Sklep o prenosu delov državnih cest med občinske ceste	1008	CERKNICA
MINISTRSTVA			390. Odlok o rebalansu 1 proračunu Občine Cerknica za leto 2022
376.	Pravilnik o merilih in načinu preverjanja strokovne usposobljenosti kandidatov za notarja	1010	391. Odlok o občinskem podrobnem prostorskem načrtu območja enote urejanja MR 05/1 v Martinjaku
377.	Pravilnik o spremembi Pravilnika o tehničnih pogojih za graditev podzemnih elektroenergetskih vodov izmenične nazivne napetosti nad 1 kV do 400 kV	1010	392. Odlok o ureditvi javne službe zagotavljanja zavetišča za zapuščene živali na območju Občine Cerknica
378.	Pravilnik o spremembi in dopolnitvah Pravilnika o požarnem varovanju	1011	393. Odlok o subvencioniranju varstva otrok s posebnimi potrebami
379.	Odločba o soglasju k sklepu uprave o prenehanju ustanove »PERENNIA Ustanova za trajne človekove vrednote«	1011	394. Sklep o soglasju k ceni storitve pomoči družini na domu
USTAVNO SODIŠČE			395. Sklep o potrditvi Elaborata o oblikovanju cen za oskrbo s pitno vodo v Občini Cerknica
380.	Odločba o ugotovitvi, da je bil 58. člen Zakona o urejanju prostora v neskladju z Ustavo	1012	396. Sklep o potrditvi Elaborata o oblikovanju cen za odvajanje in čiščenje komunalne odpadne vode v Občini Cerknica
381.	Odločba o razveljavitvi 7. člena Odloka o kategorizaciji občinskih cest (Uradni list RS, št. 70/05 in 33/08), kolikor pod zap. št. 853 kategorizira javno pot »Pot ob Savi-nad Prodom« (odsek 720562) v delu, ki poteka po zemljišču parc. št. 2326, k. o. Ježica	1017	397. Sklep o potrditvi Elaborata o oblikovanju cen za ravnanje s komunalnim odpadki v Občini Cerknica
382.	Odločba o zavrnitvi ustavne pritožbe	1020	GORNJI PETROVCI
BANKA SLOVENIJE			398. Pravilnik o spremembi in dopolnitvi Pravilnika o vrednotenju in sofinanciranju socialnovarstvenih programov in ostalih programov, ki jih izvajajo društva in druge organizacije in niso opredeljeni v ostalih razpisih Občine Gornji Petrovci
383.	Sklep o uporabi Smernic o poročanju in razkritju izpostavljenosti, za katere veljajo ukrepi, uporabljeni kot odziv na pandemijo COVID-19	1027	
			HRPELJE - KOZINA
			399. Odlok o spremembah in dopolnitvah Odloka o rebalansu proračuna Občine Hrpelje - Kozina za leto 2022
			400. Odlok o spremembah in dopolnitvah Odloka o gospodarskih javnih službah v Občini Hrpelje - Kozina
			1057
			ILIRSKA BISTRICA
			401. Odlok o dopolnitvi Odloka o ustanovitvi Javnega zavoda Kraške lekarne Ilirska Bistrica
			1057
			JESENICE
			402. Odlok o spremembi Odloka o ustanovitvi javnega vzgojno-izobraževalnega zavoda Osnovna šola Toneta Čufarja Jesenice – UPB1
			1058
			403. Odlok o spremembi Odloka o ustanovitvi javnega vzgojno-izobraževalnega zavoda Osnovna šola Koroška Bela Jesenice
			1058
			404. Odlok o spremembi Odloka o ustanovitvi javnega zavoda »Vrtec Jesenice« – UPB2
			1059

405.	Sklep o podelitvi naziva Častni občan Občine Jensenice	1059		
	KANAL			
406.	Poročilo o postopku imenovanja nadomestnega člana Občinskega sveta Občine Kanal ob Soči	1060		
	KRANJ			
407.	Odlok o simbolih Mestne občine Kranj	1060		
408.	Odlok o spremembah in dopolnitvah Odloka o pravilih cestnega prometa v Mestni občini Kranj	1067		
409.	Odlok o spremembah Odloka o urejanju, vzdrževanju javne razsvetljave ter svetlobne prometne signalizacije na območju Mestne občine Kranj	1070		
410.	Sklep o prenehanju obstoja javnega dobra na nepremičnini katastrska občina 2103 PREDOSLJE parcela 741/1 (ID 6358545), katastrska občina 2103 PREDOSLJE parcela 741/2 (ID 6358546), katastrska občina 2103 PREDOSLJE parcela 741/3 (ID 6358547) in katastrska občina 2104 SUHA parcela 695/2 (ID 962870)	1070		
411.	Sklep o prenehanju obstoja javnega dobra na nepremičninah katastrska občina 2100 KRANJ parcela 448/73 (ID 7166968), katastrska občina 2100 KRANJ parcela 448/74 (ID 7166965) in katastrska občina 2100 KRANJ parcela 448/75 (ID 7166966)	1071		
	MEDVODE			
438.	Odlok o rebalansu proračuna Občine Medvode za leto 2022	1140		
	PIVKA			
412.	Odlok o podelitvi koncesije za opravljanje javne službe v osnovni zdravstveni dejavnosti na področju zobozdravstva odraslih v Občini Pivka v obsegu 0,33 programa	1071		
413.	Odlok o podelitvi koncesije za opravljanje javne službe v osnovni zdravstveni dejavnosti na področju zobozdravstva odraslih v Občini Pivka v obsegu 0,50 programa	1072		
414.	Odlok o spremembah in dopolnitvah Odloka o ustanovitvi javnega vzgojno-izobraževalnega zavoda Osnovna šola Pivka	1073		
415.	Odlok o spremembah in dopolnitvah Odloka o ustanovitvi javnega vzgojno-izobraževalnega zavoda Osnovna šola Košana	1073		
416.	Pravilnik o sofinanciranju priključitev na območjih opremljenih s komunalno opremo – fekalna kanalizacija v Občini Pivka	1074		
417.	Pravilnik o spremembah in dopolnitvah Pravilnika o dodeljevanju enkratnih denarnih socialnih pomoči iz proračuna Občine Pivka	1075		
418.	Pravilnik o spremembah in dopolnitvah Pravilnika o dodeljevanju finančnih spodbud za pospeševanje razvoja podjetništva v Občini Pivka za obdobje 2016–2020	1076		
419.	Sklep o spremembi in dopolnitvi Sklepa o določitvi javne infrastrukture na področju kulture v Občini Pivka	1077		
	SEVNICA			
420.	Odlok o Občinskem podrobnem prostorskem načrtu za stanovanjsko sosesko Sončni gaj v Občini Sevnica	1077		
421.	Odlok o spremembah in dopolnitvah Odloka o Občinskem prostorskem načrtu Občine Sevnica 3	1084		
422.	Sklep o zaračunanih cenah oskrbe s pitno vodo, odvajanja komunalne in padavinske odpadne vode, čiščenja komunalne odpadne vode ter ravnanja z odpadki v Občini Sevnica	1098		
423.	Sklep o potrditvi elaboratov in cen oskrbe s pitno vodo, odvajanja komunalne in padavinske odpadne vode, čiščenja komunalne odpadne vode ter ravnanja z odpadki v Občini Sevnica	1099		
424.	Sklep o potrditvi elaborata in cene storitev 24-urne dežurne službe v Občini Sevnica	1101		
425.	Sklep o ukinitvi statusa javnega dobra	1101		
	SLOVENJ GRADEC			
426.	Odlok o občinskih taksah v Mestni občini Slovenj Gradec	1102		
427.	Pravilnik o spremembah in dopolnitvah Pravilnika uporabe opremljenih prostorov za izvajanje programov in projektov na lokaciji »Stara komunalna«	1107		
428.	Sklep o lokacijski preveritvi za določitev obsega stavbnega zemljišča pri posamični poselitvi na zemljiščih s parc. št. 556/3, 552/3, 552/1, 552/2, 552/6 vse k.o. 845 – Pameče na območju EUP OP-232 v OPN MOSG (ID 2606)	1107		
429.	Sklep o izdaji soglasja Zavodu KSSENA k nakupu nepremičnine št. (2.1)	1107		
	ŠEMPETER - VRTOJBA			
430.	Odlok o subvencioniranju varstva otrok s posebnimi potrebami	1108		
431.	Odlok o sofinanciranju izvajanja brezplačnih prevozov za starejše v Občini Šempeter - Vrtojba	1108		
432.	Odlok o pokopališkem redu v Občini Šempeter - Vrtojba	1111		
433.	Odlok o občinskih cestah in o izvajanju obvezne gospodarske javne službe redno vzdrževanje občinskih javnih cest v Občini Šempeter - Vrtojba	1115		
434.	Odlok o javnih površinah in o izvajanju obvezne gospodarske javne službe urejanja in čiščenja javnih površin v Občini Šempeter - Vrtojba	1127		
435.	Grobnine in enotni cenik uporabe pokopališča, pokopaliških objektov in naprav ter druge pokopališke infrastrukture za pokopališči v Šempetru pri Gorici in Vrtojbi	1136		
	ŠMARTNO PRI LITIJ			
436.	Odlok o proračunu Občine Šmartno pri Litiji za leto 2022	1136		
	ŽALEC			
437.	Javno naznanilo o obveščanju javnosti o javni razgrnitvi dopolnjenega osnutka občinskega podrobnega prostorskega načrta (OPPN) Spremembe in dopolnitve OLN Vrbje ob Strugi	1139		

Uradni list RS – Razglasni del

Razglasni del je objavljen v elektronski izdaji št. 20/22
na spletnem naslovu: www.uradni-list.si

VSEBINA

Javni razpisi	365
Razpisi delovnih mest	441
Druge objave	444
Objave po Zakonu o političnih strankah	449
Evidence sindikatov	450
Objave po Zakonu o medijih	451
Objave po Zakonu o evidentiranju nepremičnin	452
Objave sodišč	453
Izvršbe	453
Oklici o začasnih zastopnikih in skrbnikih	453
Oklici dedičem in neznanim upnikom	453
Oklici pogrešanih	457
Preklici	458
Spričevala preklicujejo	458
Drugo preklicujejo	458

ISSN 1318-0576



9 771318 057017

Izdajatelj Služba Vlade RS za zakonodajo – v. d. direktorica mag. Mateja Lekan Štrukelj • Založnik Uradni list Republike Slovenije d.o.o. – direktor Denis Stroligo • Priprava Uradni list Republike Slovenije d.o.o. • Naročnina za obdobje 1. 1. do 31. 12. 2022 je 599 EUR (brez DDV), v ceno posameznega Uradnega lista Republike Slovenije je vračunan 5% DDV • Reklamacije se upoštevajo le mesec dni po izidu vsake številke • Uredništvo in uprava Ljubljana, Dunajska cesta 167 • Poštni predal 379 • Telefon tajništvo (01) 2001 821, računovodstvo in naročnine (01) 2001 863, telefaks (01) 2001 825, prodaja (01) 2001 838, preklici (01) 2001 842, telefaks (01) 4250 199, uredništvo (01) 2001 841/868, uredništvo (javni razpisi ...) (01) 2001 842, uredništvo – telefaks (01) 4250 199 • Internet: www.uradni-list.si – uredništvo e-pošta: objave@uradni-list.si • Transakcijski račun 02922-0011569767